



UPI

KOD DAN NAMA SEMPADAN PENTADBIRAN TANAH

Unique Parcel Identifier (UPI)

KELANTAN DARUL NAIM

Negeri

Daerah / Jajahan / Bahagian / Daerah Kecil / Jajahan Kecil

Mukim / Bandar / Pekan / Land / Town District / Desa

Seksyen / Presint / Block / Section / Kampung / Pulau

Lot / Geran

Di Malaysia



**KOD DAN NAMA SEMPADAN PENTADBIRAN TANAH
*UNIQUE PARCEL IDENTIFIER (UPI)***

**Jawatankuasa Teknikal Standard MyGDI (JTSM)
2023**

Hakcipta terpelihara. Tidak dibenarkan mengeluarkan ulang mana-mana isi kandungan buku ini dalam apa jua bentuk dan dengan cara apa jua sama ada secara elektronik, fotokopi, mekanik, rakaman atau cara lain sebelum mendapat izin bertulis daripada :

**Sekretariat
Jawatankuasa Teknikal Standard MyGDI (JTSM)
Pusat Geospasial Negara (PGN)
Kementerian Sumber Asli, Alam Sekitar dan Perubahan Iklim (NRECC)**

**Cetakan Pertama 2011
Cetakan Kedua 2023**


**Diterbit dan dicetak di Malaysia oleh
Pusat Geospasial Negara (PGN)
Kementerian Sumber Asli, Alam Sekitar dan Perubahan Iklim (NRECC)
Tingkat 7 & 8, Wisma Sumber Asli
No. 25, Persiaran Perdana, Presint 4
62574 Putrajaya
Tel : 603-8886 1156
Fax : 603-88894851
www.mygeoportal.gov.my**

PRAKATA

Syukur ke hadrat Illahi atas sumbangan dan penglibatan semua pihak yang terlibat dalam penghasilan Dokumen *Unique Parcel Identifier* (UPI). UPI merupakan satu pengecaman yang unik bagi lot (petak) tanah di Malaysia. Kod dan Nama Sempadan Pentadbiran Tanah serta Warta yang terkandung dalam dokumen ini menjadi rujukan pelbagai pihak terutamanya kepada Agensi Pembekal Data (APD). Penerbitan dokumen ini bertujuan untuk memberi penerangan mengenai kepentingan penyelarasan UPI bagi keseragaman pemakaian oleh APD. Ia meliputi kaedah penyelarasan yang dijalankan bagi menghasilkan senarai UPI bagi setiap negeri.

Dokumen ini pernah diterbitkan pada tahun 2011, maka sewajarnya dokumen ini dikemaskini berdasarkan perubahan kepada sempadan pentadbiran tanah yang berlaku di sesebuah Negeri/ Wilayah Persekutuan. Pusat Geospasial Negara (PGN), Kementerian Sumber Asli, Alam Sekitar dan Perubahan Iklim (NRECC) yang bertindak sebagai penyelarasan bagi penerbitan dokumen UPI telah mengambil inisiatif dengan melibatkan agensi yang berkaitan di setiap Negeri/ Wilayah Persekutuan dalam setiap sesi perbincangan. Justeru di kesempatan ini, saya ingin mengucapkan terima kasih kepada Jabatan Ukur dan Pemetaan Malaysia (JUPEM), Pejabat Setiausaha Kerajaan Negeri (SUK), Pejabat Pengarah Tanah dan Galian (PTG), Jabatan Tanah dan Ukur Sabah (JTUS), Jabatan Tanah dan Survei Sarawak (JTSS), Kementerian Sumber Asli dan Pembangunan Bandar (MUDeNR) Sarawak serta agensi-agensi lain yang turut terlibat dalam usaha penerbitan dokumen ini.

Dengan ini, saya mengharapkan agar dokumen Kod dan Nama Sempadan Pentadbiran Tanah (UPI) ini dapat memberi manfaat kepada semua pihak yang terlibat dan diguna pakai oleh agensi dalam memudahkan penyampaian perkhidmatan serta perkongsian maklumat geospasial.



Abrizah binti Abdul Aziz
Pengarah
Pusat Geospasial Negara
Kementerian Sumber Asli, Alam Sekitar dan Perubahan Iklim (NRECC)

KANDUNGAN

PERKARA		MUKA SURAT
1.0	Tujuan	1
2.0	Latar Belakang	
2.1	Pengenalan	1
2.2	Langkah Awal Penyelarasan UPI	1
2.3	Rasional Penyelarasan UPI	2
2.4	Faedah Penyelarasan UPI	2
2.5	Kaedah Penyelarasan UPI	3
3.0	Penerangan Mengenai Struktur UPI di Malaysia	7
4.0	Aplikasi <i>Unique Parcel Identifier</i> (UPI)	11
4.1	Kaedah untuk Melayari Aplikasi <i>Unique Parcel Identifier</i> (UPI)	12
4.2	Fungsi-fungsi yang Terdapat dalam Aplikasi UPI	13
5.0	Penutup	20
	<ul style="list-style-type: none"> • Lampiran : Senarai Kod dan Nama Sempadan Pentadbiran Tanah bagi Negeri Kelantan <ul style="list-style-type: none"> ○ Rajah Malaysia – Negeri Kelantan ○ Rajah Negeri Kelantan – Jajahan-jajahan ○ Jajahan Bachok ○ Jajahan Kota Bharu ○ Jajahan Machang ○ Jajahan Pasir Mas ○ Jajahan Pasir Puteh ○ Jajahan Tanah Merah ○ Jajahan Tumpat ○ Jajahan Gua Musang ○ Jajahan Kuala Krai ○ Jajahan Jeli ○ Jajahan Kecil Lojing 	<p>22</p> <p>24</p> <p>25</p> <p>29</p> <p>44</p> <p>45</p> <p>51</p> <p>56</p> <p>58</p> <p>62</p> <p>64</p> <p>66</p> <p>68</p>
	Glosari	69

1.0 TUJUAN

Dokumen ini diterbitkan sebagai sumber rujukan kepada agensi dalam menentukan senarai Kod dan Nama Sempadan Pentadbiran Tanah yang seragam bagi semua negeri di Malaysia. Kod dan Nama Sempadan Pentadbiran Tanah adalah satu pengecaman yang unik bagi lot (petak) tanah atau lebih dikenali sebagai *Unique Parcel Identifier* (UPI) yang digunakan untuk menentukan lokasi secara fizikal lot-lot tanah di Malaysia.

2.0 LATAR BELAKANG

2.1 PENGENALAN

- i) Kemajuan pesat bidang teknologi maklumat dan telekomunikasi serta peningkatan pelaksanaan program perkomputeran di agensi-agensi sektor awam telah mewujudkan keperluan untuk berkongsi maklumat dan mengintegrasikan sistem-sistem di kalangan agensi kerajaan. Perkara ini sukar dilakukan disebabkan tiada satu definisi dan format data yang standard yang boleh diguna pakai oleh semua agensi. Antara masalah yang dihadapi dalam perkongsian maklumat geospasial adalah mengenai UPI yang tidak selaras antara agensi.
- ii) Sehubungan itu, UPI digunakan sebagai satu cara pengecaman yang unik bagi lot-lot tanah yang diberimilik (dilupuskan) oleh Pihak Berkuasa Negeri. Penyelarasan ini hanya melibatkan struktur kod bagi tanah yang telah diukur halus melalui pengeluaran Hakmilik Muktamad (*Final Title*).
- iii) Dokumen ini bertujuan untuk memberi penerangan mengenai kepentingan penyelarasan UPI bagi keseragaman pemakaian oleh agensi-agensi pembekal data. Ia meliputi kaedah penyelarasan yang dijalankan bagi menghasilkan senarai UPI bagi setiap negeri.
- iv) Senarai UPI yang telah diselaraskan ini sewajarnya diguna pakai antara agensi bagi memudahkan perkongsian maklumat geospasial serta mempercepatkan urusan transaksi harian.

2.2 LANGKAH AWAL PENYELARASAN UPI

Pada tahun 1997, Sekretariat *National Land Information System* (NaLIS) telah mengemukakan draf penyeragaman UPI berasaskan pembekal-pembekal utama data geospasial iaitu Jabatan Ukur dan Pemetaan Malaysia (JUPEM), Pejabat Pengarah Tanah dan Galian (PTG), Jabatan Penilaian dan Perkhidmatan Harta (JPPH) dan Dewan Bandaraya Kuala Lumpur (DBKL). Selanjutnya pada tahun 1998 buku NaLISCO telah diedarkan kepada semua Agensi Pembekal Data (APD). Berdasarkan maklum balas daripada pihak JUPEM dan PTG didapati terdapat perbezaan UPI yang ketara di beberapa buah negeri.

Susulan daripada penubuhan Pusat Infrastruktur Data Geospasial Negara (MaCGDI) pada tahun 2002, Jawatankuasa NaLIS yang ditugaskan untuk menyelaraskan UPI telah diambil alih oleh Jawatankuasa Teknikal Standard MyGDI (JTSM).

2.3 RASIONAL PENYELARASAN UPI

Rasional penyelarasan UPI antaranya adalah seperti berikut:

- i) Maklumat spatial dan tekstual mengenai petak tanah yang diperolehi daripada pelbagai sumber antaranya Pangkalan Data Ukur Kadaster (PDUK) di JUPEM sekarang dikenali sebagai Pangkalan Data Ukur Kadaster Berdigit Kebangsaan / *National Digital Cadastral Database* (NDCDB) dalam Sistem eKadaster dan Sistem Pendaftaran Tanah Berkomputer (SPTB)/ Sistem e-Tanah di PTG adalah tidak seragam. Ini mengakibatkan maklumat petak tanah yang diperolehi oleh pengguna secara dalam talian (*online*) sukar diakses dan dianalisis kerana data-data berkenaan menggunakan kod dan nama sempadan pentadbiran tanah yang berbeza;
- ii) Memudahkan perkongsian maklumat geospasial dalam pelbagai urusan transaksi petak tanah antaranya permohonan tukar syarat, pecah sempadan, pemberimilikan, pembelian hartanah dan lain-lain;
- iii) Membantu pihak agensi pusat seperti Bahagian/Unit Perancang Ekonomi Negeri (BPEN/UPEN) yang bertindak sebagai pusat sehenti (*one stop centre*) untuk mempercepatkan proses membuat keputusan berkaitan urusan-urusan transaksi tanah yang melibatkan pelbagai agensi;
- iv) Penyeragaman UPI adalah selaras dengan pelaksanaan Sistem e-Tanah yang merupakan satu sistem transaksi bagi memudahkan urusan carian hakmilik dan mempercepatkan pembayaran cukai secara dalam talian; dan
- v) Menyelaras ejaan nama bagi negeri, daerah/ jajahan/ bahagian/ daerah kecil/ jajahan kecil, mukim/ bandar/ pekan/ *land/ town district/* desa dan seksyen/ presint/ *block/ section/* kampung/ pulau. Pengesahan ejaan nama merupakan tanggungjawab Pihak Berkuasa Negeri (PBN). Penggunaan ejaan nama yang seragam amat penting dalam memberikan nama kepada sesuatu tempat supaya tidak menimbulkan kekeliruan kepada pengguna.

2.4 FAEDAH PENYELARASAN-UPI

Secara keseluruhannya pelaksanaan penggunaan UPI ini akan memberikan faedah-faedah seperti berikut:

- i) memudahkan pelaksanaan dan pengintegrasian sistem-sistem aplikasi di dalam dan antara agensi;
- ii) memudahkan perkongsian maklumat geospasial;
- iii) membantu agensi-agensi dalam pembangunan sistem aplikasi; dan
- iv) menyediakan panduan untuk melaksanakan dokumentasi yang seragam di semua agensi. Secara umumnya UPI ini membantu Agensi Pembekal Data mempunyai satu standard yang akan memudahkan sistem integrasi dan operasi antara agensi.

2.5 KAEDAH PENYELARASAN UPI

Kaedah penyelarasan ini dibahagikan kepada dua (2) jenis iaitu:

- i. Penyelarasan kod sempadan pentadbiran tanah; dan
- ii. Penyelarasan nama sempadan pentadbiran tanah.

2.5.1 Penyelarasan Kod Sempadan Pentadbiran Tanah

Penyelarasan yang dilaksanakan ini adalah meliputi struktur kod bagi setiap negeri di Semenanjung Malaysia, Sabah, Sarawak dan Wilayah Persekutuan Labuan. Penyelarasan ini akan dapat membantu menyelesaikan masalah yang timbul dalam perkongsian maklumat geospasial antara agensi.

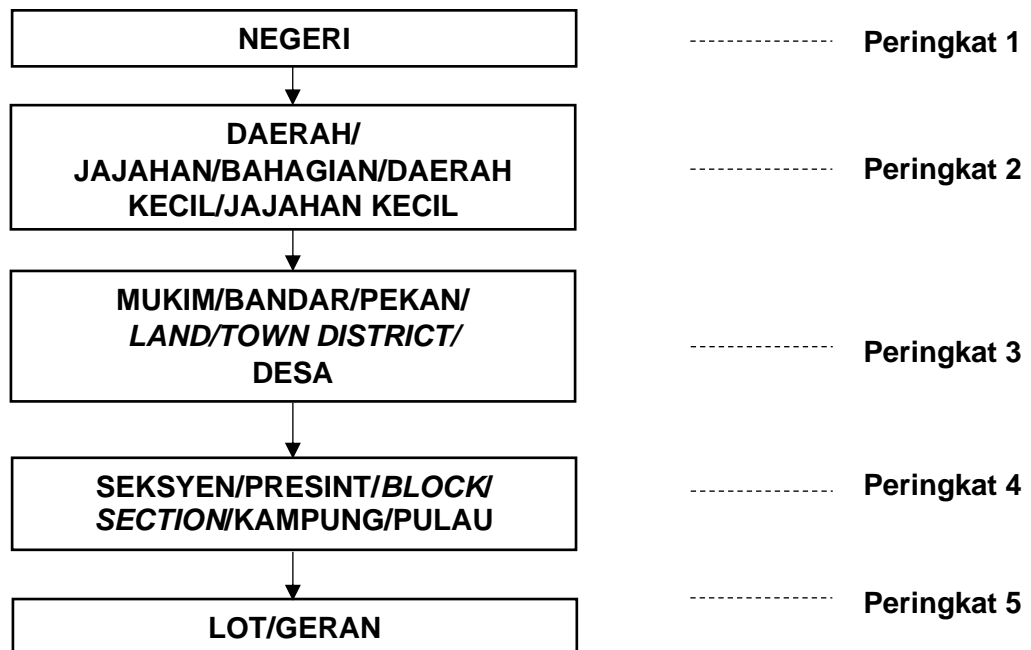
i) Struktur Kod Sempadan Pentadbiran Tanah

Struktur Kod Sempadan Pentadbiran Tanah bagi hakmilik tanah yang telah diukur halus (*Final Title*) adalah seperti di Jadual 1:

Sempadan/ Kawasan	Semenanjung	Sabah	Sarawak	W.P. Labuan
Negeri	2 aksara - char (angka sahaja)	2 aksara - char (angka sahaja)	2 aksara - char (angka sahaja)	2 aksara - char (angka sahaja)
Daerah/Jajahan/ Bahagian/Daerah kecil/Jajahan kecil	2 aksara - char (angka sahaja) (Daerah/Jajahan/ Daerah Kecil/ Jajahan Kecil)	2 aksara - char (angka sahaja) (Daerah)	2 aksara - char (angka sahaja) (Bahagian)	2 aksara - char (angka sahaja)
Mukim/Bandar/ Pekan/ Land/Town District/Desa	2 aksara - char (angka sahaja) (Mukim/Bandar/Pekan)	2 aksara - char (angka sahaja)	3 aksara - char (angka sahaja) (Land/Town District)	2 aksara - char (angka sahaja) (Desa/Bandar)
Seksyen/Presint/ Block/Section/ Kampung/Pulau	3 aksara - char (angka/abjad)	3 aksara - char (angka/abjad)	3 aksara - char (angka/abjad) (Block/Section)	3 aksara - char (angka/abjad) (Kampung/Pulau)
Lot/Geran	7 aksara - char (angka sahaja)	9 aksara - char (angka sahaja)	5 aksara - char (angka sahaja)	9 aksara - char (angka sahaja)
Jumlah	16 aksara	18 aksara	15 aksara	18 aksara

Jadual 1: Struktur Kod Sempadan/Kawasan Pentadbiran Tanah

Struktur kod Sempadan/Kawasan Pentadbiran Tanah di Malaysia terdiri daripada lima (5) peringkat seperti di **Rajah 1**.



Rajah 1: Struktur Kod Sempadan/Kawasan Pentadbiran Tanah

ii) Kod Sempadan Pentadbiran Tanah

Penyelarasan kod sempadan pentadbiran tanah dihasilkan dengan membandingkan kod yang diguna pakai oleh pihak JUPEM dan PTG di setiap negeri.

- a) Asas Pewujudan Kod Sempadan Pentadbiran Tanah oleh PTG

Pewujudan kod sempadan pentadbiran tanah adalah berdasarkan kepada nombor Suratan Hakmilik (Sistem Pendaftaran Tanah Berkomputer – SPTB) dan Kod Sistem Hasil Tanah Kelantan (SHTK)

- b) Asas Pewujudan Kod Sempadan Pentadbiran Tanah oleh JUPEM

Pewujudan Kod Sempadan Pentadbiran Tanah yang diamalkan di JUPEM adalah berdasarkan kepada Peraturan Ukur yang telah diterbitkan pada tahun 1976, sekarang dikenali sebagai Peraturan Ukur Kadaster 2009.

2.5.2 Penyelarasan Nama Sempadan Pentadbiran Tanah

Penyelarasan Nama Sempadan Pentadbiran Tanah disahkan secara bersama dengan pihak Setiausaha Kerajaan Negeri (SUK) melalui semakan kepada Warta Kerajaan Negeri dan Pelan Warta. Sekiranya tiada dokumen sokongan maka penggunaan nama semasa dijadikan asas dalam penyelarasan ini.

i. Warta Kerajaan Negeri

Di bawah Seksyen 11, Kanun Tanah Negara (Akta 828), membolehkan Pihak Berkuasa Negeri (PBN) menerbitkan Warta Kerajaan Negeri yang menjelaskan pembahagian sempadan bagi negeri, daerah dan mukim/bandar/pekan bagi sesebuah negeri di Semenanjung Malaysia.

Cabutan Seksyen 11, KTN (Akta 828) adalah seperti berikut;

Kawasan Pentadbiran:

Pihak Berkuasa Negeri bolehlah melalui pemberitahuan Warta;

- a) Membahagikan kawasan negeri kepada daerah-daerah;*
- b) Membahagikan mana-mana daerah atau daerah kecil;*
- c) Membahagikan mana-mana daerah atau daerah kecil kepada mukim;*
- ca) Mengubah atau meminda sempadan mana-mana daerah, daerah kecil, mukim, bandar atau pekan; dan*
- d) Selepas pengukuran atau penentuannya oleh atau bagi pihak Pengarah Ukur, menetapkan mana-mana kawasan negeri sebagai bandar atau pekan.*

ii. Pelan Warta

Pelan Warta yang juga dikenali sebagai Pelan Gazet (PG)/Gazette Plan (GP) merupakan pelan rujukan bagi mengesahkan sempadan pentadbiran tanah bagi sempadan negeri, daerah/jajahan/bahagian/daerah kecil/jajahan kecil, mukim/bandar/pekan/*land/town district/desa* dan seksyen/presint/block/section/kampung/pulau. Ia disediakan oleh pihak JUPEM berdasarkan nama-nama sempadan pentadbiran tanah yang terdapat di dalam Warta Kerajaan yang telah disahkan oleh Pihak Berkuasa Negeri.

iii. Penggunaan Nama Semasa

Nama sempadan pentadbiran tanah yang belum diwartakan, ia hendaklah menggunakan nama semasa yang sedang diguna pakai oleh pihak SUK, JUPEM dan PTG dan seterusnya perlu diambil tindakan pewartaan.

iv. Maklumat Spatial Sempadan Pentadbiran

Maklumat spatial bagi setiap sempadan tanah dapat ditunjukkan dalam bentuk poligon. Setiap sempadan poligon mempunyai nama tersendiri yang disimpan dalam Pangkalan Data Ukur Kadaster Berdigit Kebangsaan (NDCDB), JUPEM. Ia terdiri daripada sempadan negeri, daerah/ jajahan/ daerah kecil/ jajahan kecil, mukim/ bandar/ pekan/ desa dan seksyen/ presint/ *block/ section/ kampung/ pulau* untuk rujukan pengguna mengenal pasti lokasi serta sempadan sebenar. Maklumat ini boleh diakses melalui laman web www.mygeoportal.gov.my bagi membolehkan pengguna mendapatkan paparan grafik dan juga maklumat atribut.

3.0 PENERANGAN MENGENAI STRUKTUR KOD UPI DI MALAYSIA

i) Digit pertama dan kedua (Negeri)

- Digit pertama dan kedua menerangkan kod negeri

ii) Digit ketiga dan keempat (Daerah/Jajahan/Bahagian/Daerah Kecil/Jajahan Kecil)

- Digit ketiga dan keempat menerangkan kod daerah dan daerah kecil
- Bagi negeri Kelantan, ia menggunakan kod jajahan
- Bagi negeri Sarawak, ia menggunakan kod Bahagian

iii) Digit kelima dan keenam (Mukim/ Bandar/ Pekan/ *Land/ Town District/ Desa*)

Digit kelima dan keenam menerangkan kod Mukim/ Bandar/ Pekan mengikut mana yang berkaitan

- Digit kelima dan keenam menerangkan kod Desa/ Bandar mengikut mana yang berkaitan bagi W.P. Labuan

Digit kelima, keenam dan ketujuh (*Land/ Town District*)

- Digit kelima, keenam dan ketujuh menerangkan kod *Land/ Town District* mengikut mana yang berkaitan bagi Negeri Sarawak

Bagi negeri-negeri yang tidak mempunyai kod mukim/bandar/pekan, maka ruangan ini akan direkod sebagai 00 sahaja.

iv) Digit ketujuh, kelapan dan kesembilan (Seksyen/ Presint/ *Block/ Section/ Kampung/ Pulau*)

- Digit ketujuh, kelapan dan kesembilan menerangkan kod seksyen
- Bagi Wilayah Persekutuan Putrajaya ia menggunakan kod presint

Bagi negeri-negeri yang tidak mempunyai kod seksyen/ presint/ *block/ section/ kampung/ pulau* maka ruangan ini akan direkod sebagai 000 sahaja.

v) Digit kesepuluh, kesebelas, kedua belas, ketiga belas, keempat belas, kelima belas dan keenam belas (Nombor Lot)

- Digit kesepuluh, kesebelas, kedua belas, ketiga belas, keempat belas, kelima belas dan keenam belas menerangkan nombor lot tanah. Lot-lot tanah yang mempunyai nombor kurang dari 7 digit ditambah dengan angka-angka kosong di hadapan untuk melengkapkan 7 digit. Walau bagaimanapun, penambahan angka-angka kosong ini hanya dapat dilihat dalam pangkalan data sahaja. Apabila Pelan Akui dikeluarkan hanya nombor lot sebenar akan dicetak.

Digit kesebelas, kedua belas, ketiga belas, keempat belas dan kelima belas (Nombor Lot/Geran)

- Digit kesebelas, kedua belas, ketiga belas, keempat belas dan kelima belas menerangkan nombor lot tanah bagi Negeri Sarawak.

Digit kesepuluh, kesebelas, kedua belas, ketiga belas, keempat belas, kelima belas, keenam belas, ketujuh belas dan kelapan belas (Nombor Geran/ Nombor Lot)

- Digit kesepuluh, kesebelas, kedua belas, ketiga belas, keempat belas, kelima belas, keenam belas, ketujuh belas dan kelapan belas menerangkan nombor lot tanah bagi Negeri Sabah dan Wilayah Persekutuan Labuan.

**CONTOH PENGECAMAN LOT TANAH DI NEGERI KELANTAN MALAYSIA
MENGUNAKAN KOD UPI**

- i) **NEGERI KELANTAN_DAERAH BACHOK_MUKIM MELAWI_TIADA
SEKSYEN_LOT 13833**

Struktur Kod UPI	0301140000013833	
Penerangan	KOD	SEMPADAN
	03	Negeri Kelantan
	01	Jajahan Bachok
	14	Mukim Melawi
	000	Seksyen
	0013833	Nombor Lot Tanah

- ii) **NEGERI KELANTAN_JAJAHAN KOTA BHARU_BANDAR KOTA
BHARU_SEKSYEN 12_LOT 137**

Struktur Kod UPI	0302900120000137	
Penerangan	KOD	SEMPADAN
	03	Negeri Kelantan
	02	Jajahan Kota Bharu
	90	Bandar Kota Bharu
	012	Seksyen 12
	0000137	Nombor Lot Tanah

- iii) **NEGERI KELANTAN_JAJAHAN PASIR MAS_BANDAR PASIR MAS_
SEKSYEN 1_LOT 765**

Struktur Kod UPI	0304500010000765	
Penerangan	KOD	SEMPADAN
	03	Negeri Kelantan
	04	Jajahan Pasir Mas
	50	Bandar Pasir Mas
	001	Seksyen 1
	0000765	Nombor Lot Tanah

iv) **NEGERI KELANTAN_ JAJAHAN TANAH MERAH_MUKIM BATANG MERBAU_ TIADA SEKSYEN_LOT 2391**

Struktur Kod UPI	0306010000002391	
Penerangan	KOD	SEMPADAN
	03	Negeri Kelantan
	06	Jajahan Tanah Merah
	01	Mukim Batang Merbau
	000	Seksyen
	0002391	Nombor Lot Tanah

v) **NEGERI KELANTAN_ JAJAHAN TUMPAT_ BANDAR TUMPAT_ SEKSYEN 1_ LOT 110**

Struktur Kod UPI	0307400010000110	
Penerangan	KOD	SEMPADAN
	03	Negeri Kelantan
	07	Jajahan Tumpat
	40	Bandar Tumpat
	001	Seksyen 1
	0000110	Nombor Lot Tanah

4.0 APLIKASI *UNIQUE PARCEL IDENTIFIER* (UPI)

Senarai kod UPI ini telah dimasukkan dalam laman web www.mygeoportal.gov.my. Untuk melengkapkan maklumat selain daripada senarai kod dan ejaan nama sempadan pentadbiran tanah, terdapat juga data spatial yang menunjukkan sempadan negeri, daerah/jajahan/bahagian/daerah kecil/jajahan kecil, mukim/bandar/pekan/land/town district/desa dan seksyen/presint/kampung/pulau. Sumber data spatial diperolehi daripada Pangkalan Data Ukur Kadaster Berdigit Kebangsaan (NDCDB), JUPEM.

Aplikasi UPI ini adalah berdasarkan teknologi *Geographical Information System* (GIS). Aplikasi ini membenarkan maklumat UPI dicapai dengan mudah dan secara tidak langsung akan meningkatkan penggunaan kod UPI. Pengguna boleh melayari aplikasi ini untuk mendapatkan maklumat tambahan lain yang lebih lengkap. Aplikasi ini dibangunkan pada tahun 2008 dan telah dinaiktaraf pada tahun 2016 adalah bertujuan bagi membolehkan semua agensi yang berkepentingan menggunakan standard kod dan nama sempadan pentadbiran tanah yang seragam bagi seluruh negeri di Malaysia.

Aplikasi ini menggunakan perisian seperti berikut:

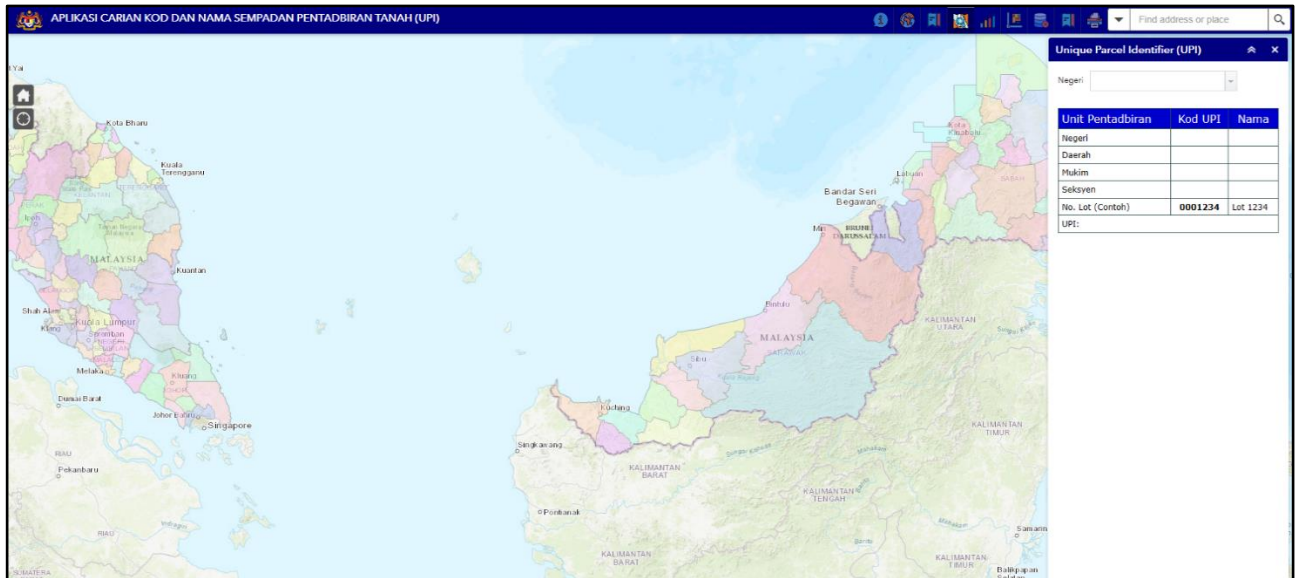
- i) *ArcGIS Enterprise*
- ii) MS SQL
- iii) *Microsoft.Net*
- iv) *Internet Information Service (IIS) Web Server*

ArcGIS Enterprise digunakan sebagai medium untuk memaparkan maklumat geospasial dan membangunkan fungsi-fungsi yang berkait dengan GIS. Pembangunan pangkalan data UPI menggunakan MS SQL yang menyimpan data-data spatial serta atribut dan diuruskan oleh *Spatial Database Engine* yang merupakan komponen *ArcGIS Enterprise*.

4.1 KAEDAH UNTUK MELAYARI APLIKASI *UNIQUE PARCEL IDENTIFIER* (UPI)

4.1.1 Akses Laman Utama UPI


Sila layari laman utama Aplikasi UPI di pautan berikut: <https://mygos.mygeoportal.gov.my/upi/>. Paparan seperti di **Rajah 2** akan dipaparkan.

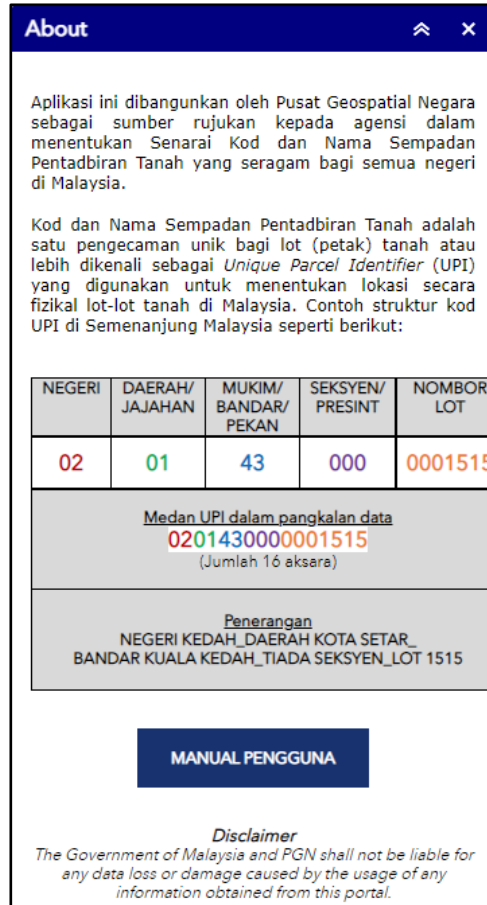


Rajah 2: Laman Utama Aplikasi UPI

4.2 FUNGSI-FUNGSI YANG TERDAPAT DALAM APLIKASI UPI

4.2.1 Fungsi *About*

- i. Fungsi *About*  membolehkan pengguna untuk melihat maklumat berkaitan Aplikasi UPI.
- ii. Maklumat terperinci berkaitan struktur kod UPI dan ayat penafian akan dipaparkan seperti di **Rajah 3**.



About

Aplikasi ini dibangunkan oleh Pusat Geospasial Negara sebagai sumber rujukan kepada agensi dalam menentukan Senarai Kod dan Nama Sempadan Pentadbiran Tanah yang seragam bagi semua negeri di Malaysia.

Kod dan Nama Sempadan Pentadbiran Tanah adalah satu pengecaman unik bagi lot (petak) tanah atau lebih dikenali sebagai *Unique Parcel Identifier* (UPI) yang digunakan untuk menentukan lokasi secara fizikal lot-lot tanah di Malaysia. Contoh struktur kod UPI di Semenanjung Malaysia seperti berikut:

NEGERI	DAERAH/ JAJAHAN	MUKIM/ BANDAR/ PEKAN	SEKSYEN/ PRESINT	NOMBOR LOT
02	01	43	000	0001515

Medan UPI dalam pangkalan data
020143000001515
(Jumlah 16 aksara)

Penerangan
NEGERI KEDAH_DAERAH KOTA SETAR_
BANDAR KUALA KEDAH_TIADA SEKSYEN_LOT 1515

MANUAL PENGGUNA

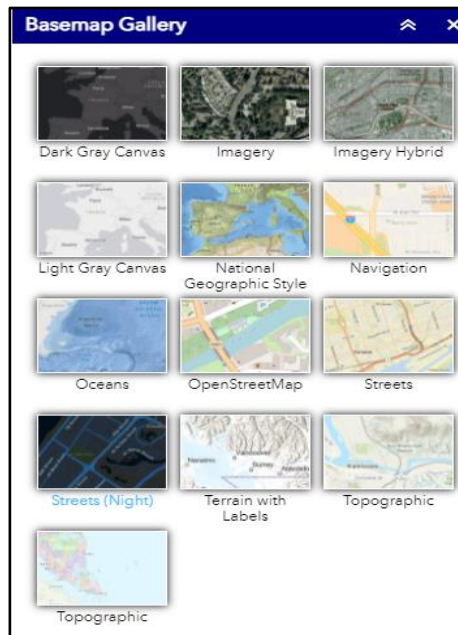
Disclaimer
The Government of Malaysia and PGN shall not be liable for any data loss or damage caused by the usage of any information obtained from this portal.

Rajah 3: Paparan Fungsi *About*

4.2.2 Fungsi *Basemap Gallery*



- i. Fungsi *Basemap Gallery* membolehkan pengguna untuk menukar paparan peta seperti di **Rajah 4**.



Rajah 4: Paparan Fungsi *Basemap Gallery*

4.2.3 Fungsi Muat Turun Dokumen UPI Negeri



- i. Fungsi Muat Turun Dokumen UPI Negeri membolehkan pengguna untuk memaparkan dan memuat turun senarai dokumen UPI negeri seperti di **Rajah 5**.



Rajah 5: Dokumen UPI Negeri

4.2.4 Fungsi Carian *Unique Parcel Identifier* (UPI)

- i. Fungsi Carian *Unique Parcel Identifier* (UPI) membolehkan pengguna untuk membuat carian UPI negeri seperti di **Rajah 6**.



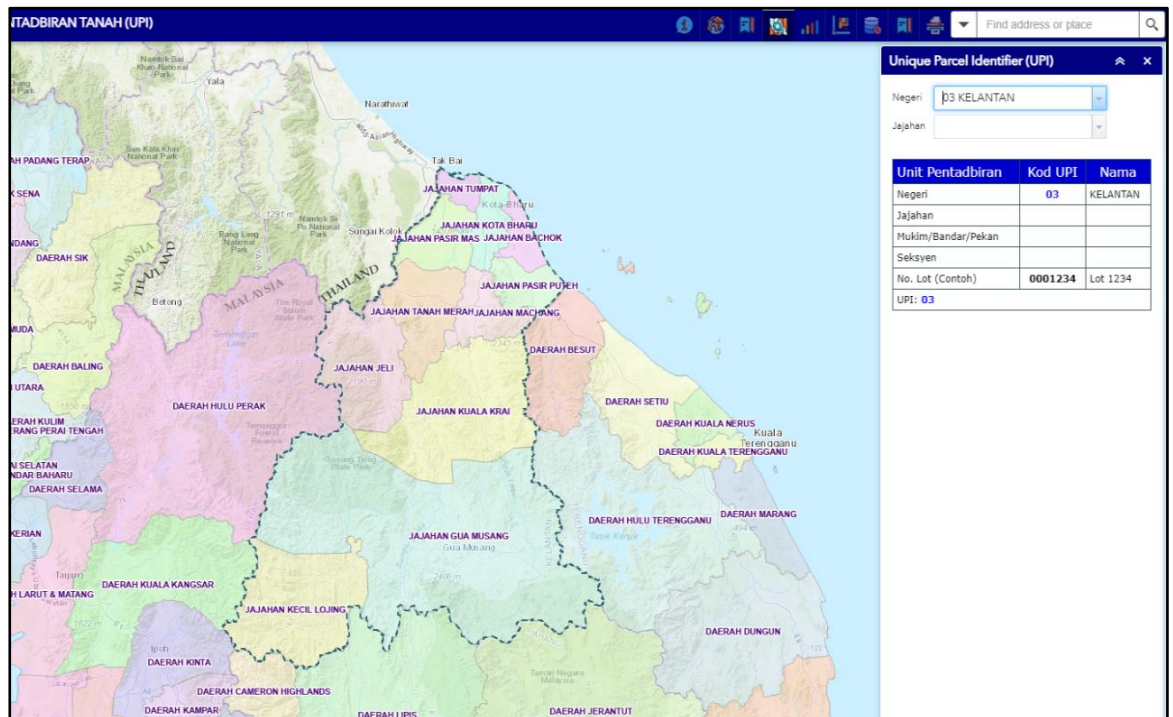
Unique Parcel Identifier (UPI)
⤴ ⤵

Negeri

Unit Pentadbiran	Kod UPI	Nama
Negeri		
Daerah		
Mukim		
Seksyen		
No. Lot (Contoh)	0001234	Lot 1234
UPI:		

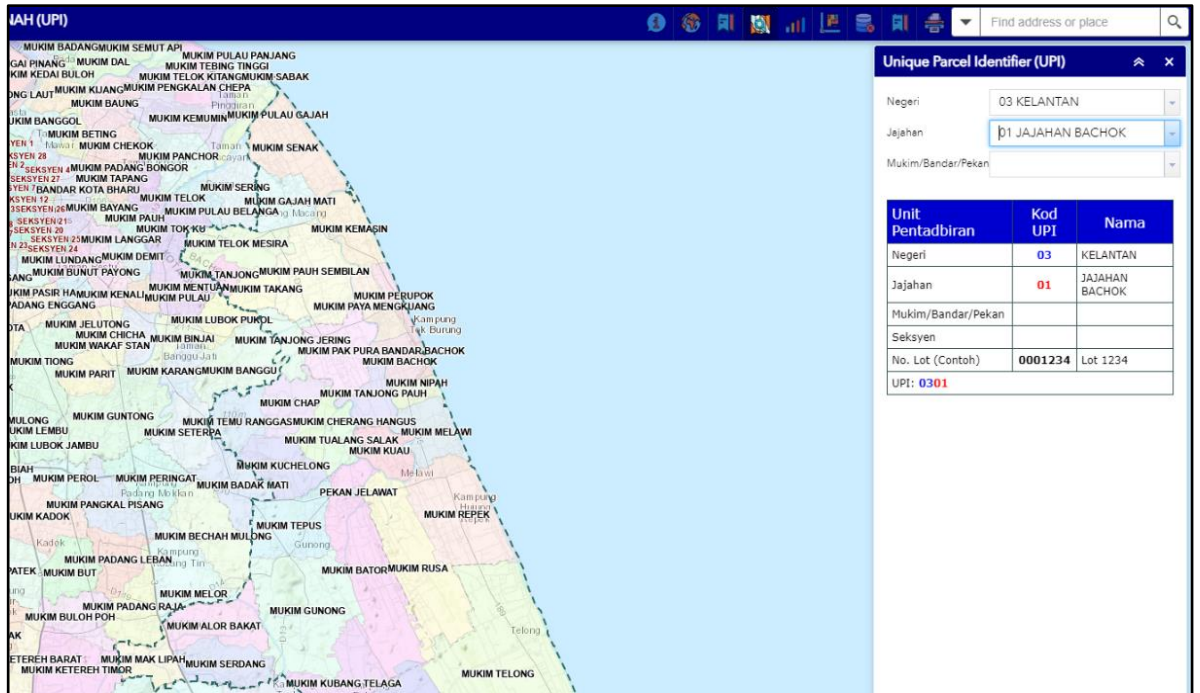
Rajah 6: Paparan fungsi *Unique Parcel Identifier* (UPI)

- ii. Pilih negeri yang dikehendaki pada senarai negeri dan peta akan zoom pada negeri yang dipilih seperti di **Rajah 7**.



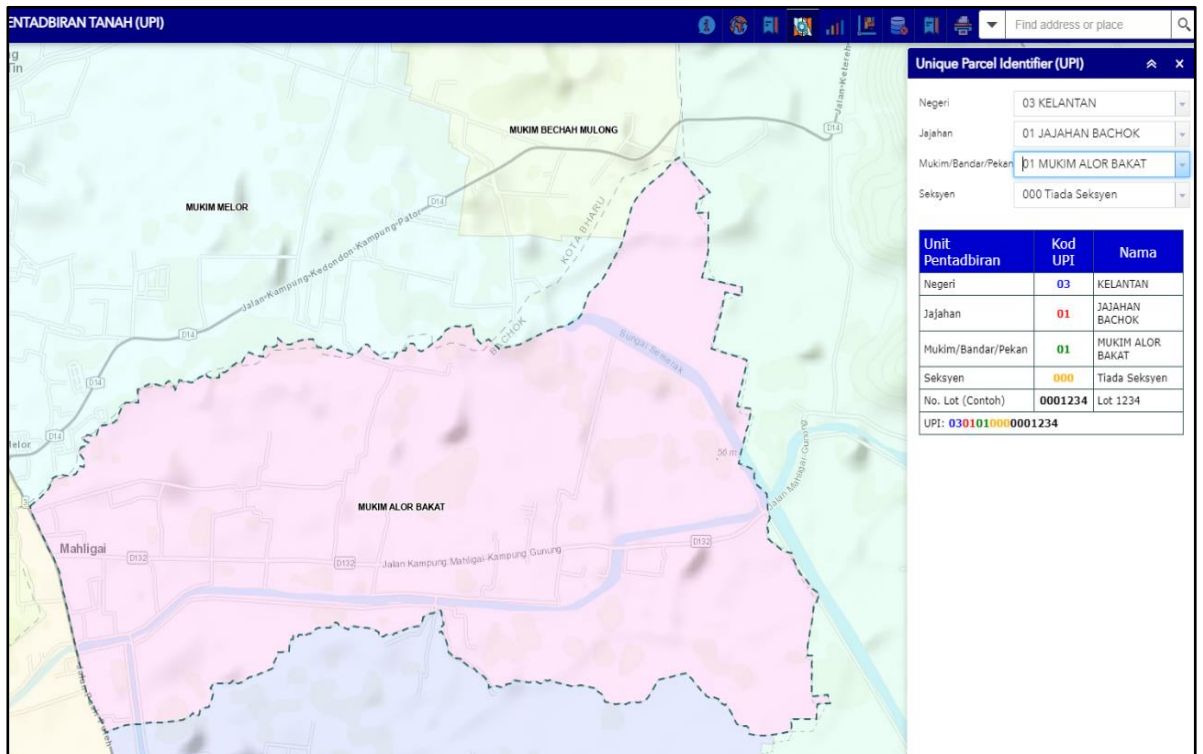
Rajah 7: Paparan Sempadan Negeri

- iii. Pilih daerah yang dikehendaki pada senarai daerah dan peta akan zoom pada daerah yang dipilih seperti di **Rajah 8**.



Rajah 8: Paparan Sempadan Daerah

- iv. Pilih Mukim/Bandar/Pekan yang dikehendaki dan peta akan zoom pada Mukim/Bandar/Pekan yang dipilih seperti di **Rajah 9**.



Rajah 9: Paparan Sempadan Mukim

- v. Pilih Seksyen yang dikehendaki dan peta akan zoom pada seksyen yang dipilih. UPI akan dipaparkan setelah pengguna memilih kesemua sempadan yang dikehendaki seperti di **Rajah 10**.

Unique Parcel Identifier (UPI)

Negeri: 03 KELANTAN

Jajahan: 01 JAJAHAN BACHOK


Mukim/Bandar/Pekan: 01 MUKIM ALOR BAKAT

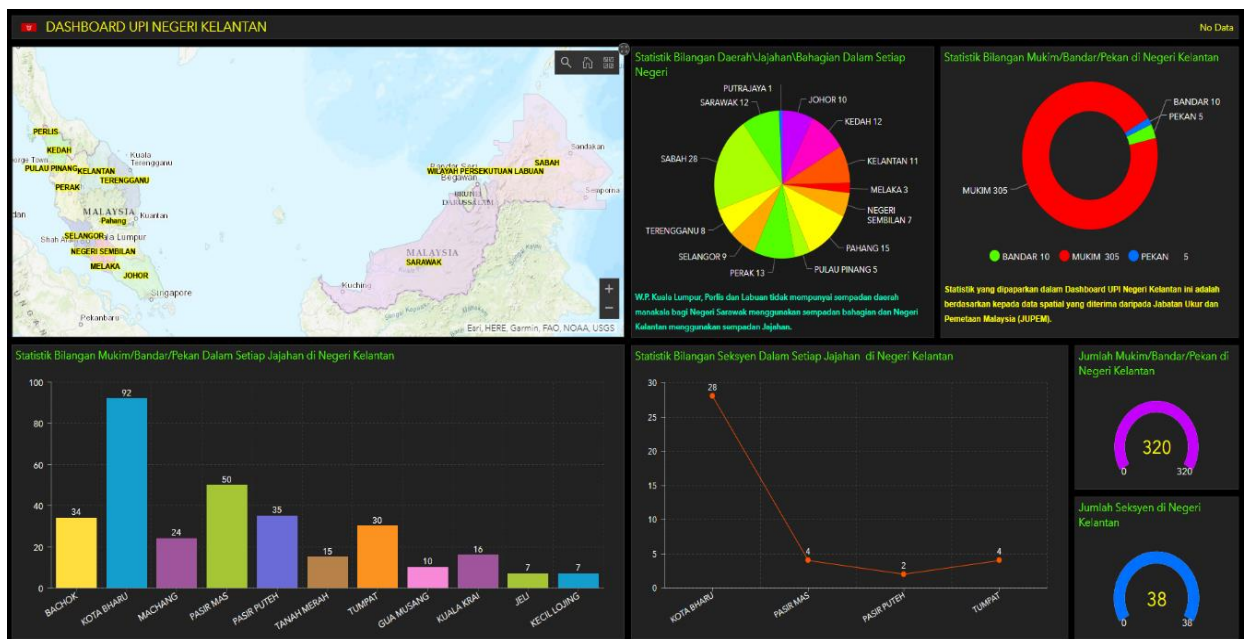
Seksyen: 000 Tiada Seksyen

Unit Pentadbiran	Kod UPI	Nama
Negeri	03	KELANTAN
Jajahan	01	JAJAHAN BACHOK
Mukim/Bandar/Pekan	01	MUKIM ALOR BAKAT
Seksyen	000	Tiada Seksyen
No. Lot (Contoh)	0001234	Lot 1234
UPI: 0301010000001234		

Rajah 10: Paparan Struktur UPI

4.2.5 Fungsi Dashboard

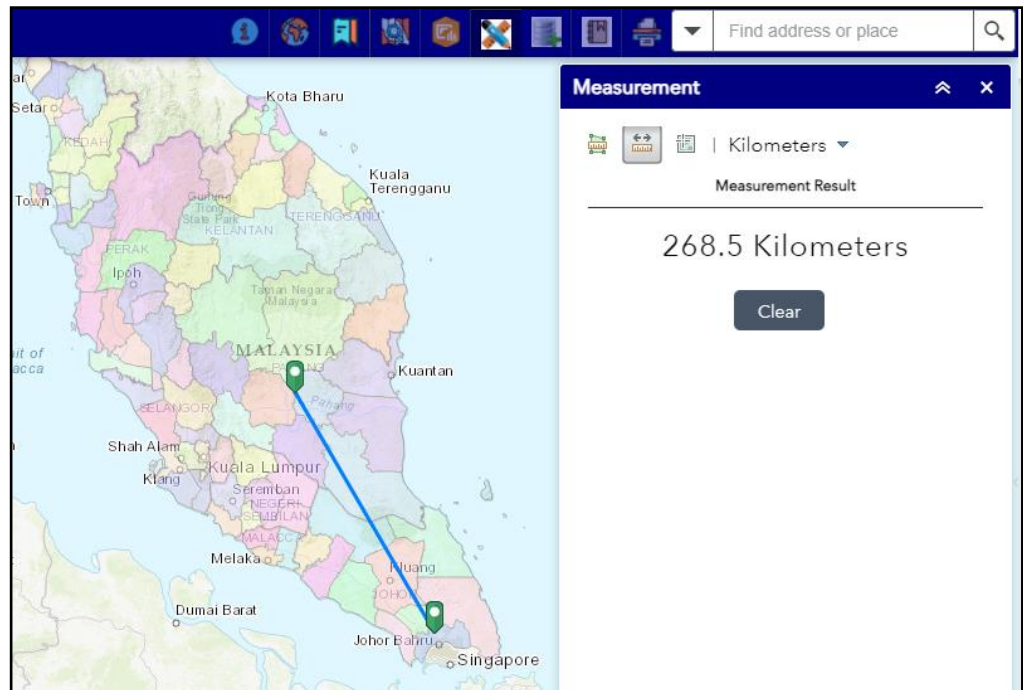
- i. Fungsi *Dashboard*  membolehkan pengguna untuk melihat pelbagai statistik berkaitan sempadan pentadbiran tanah di Malaysia.
- ii. Pilih negeri yang dikehendaki dan paparan *dashboard* akan dipaparkan seperti di **Rajah 11**.



Rajah 11: Paparan Fungsi Dashboard


4.2.6 Fungsi *Measurement*

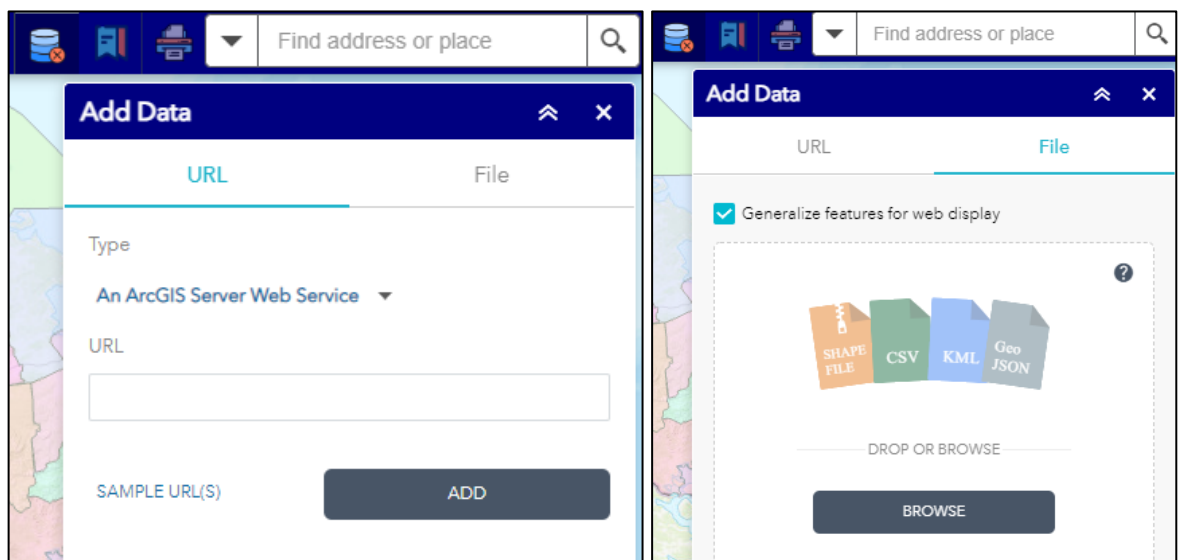
- i. Fungsi *Measurement*  membolehkan pengguna untuk membuat pengukuran jarak dan keluasan dalam paparan peta seperti di **Rajah 12**.



Rajah 12: Paparan Fungsi *Measurement*

4.2.7 Fungsi *Add Data*


- i. Fungsi *Add Data*  membolehkan pengguna untuk memuat naik data sama ada dalam bentuk *web services* ataupun dalam bentuk fizikal ke dalam paparan peta seperti di **Rajah 13**.

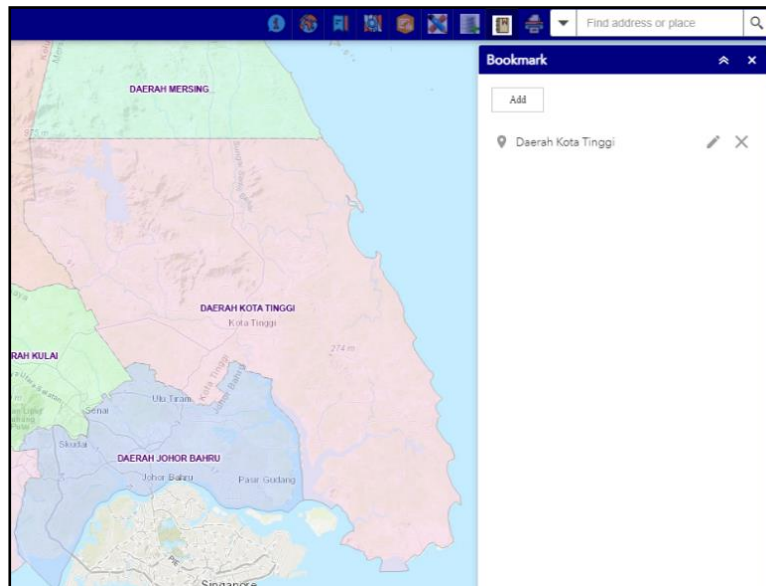


Rajah 13: Paparan Fungsi *Add Data*

- i. Data yang dimuat naik adalah untuk tujuan *overlay* dengan data sempadan pentadbiran yang terdapat dalam Aplikasi UPI dan data tersebut tidak kekal berada dalam aplikasi tersebut.


4.2.8 Fungsi *Bookmark*

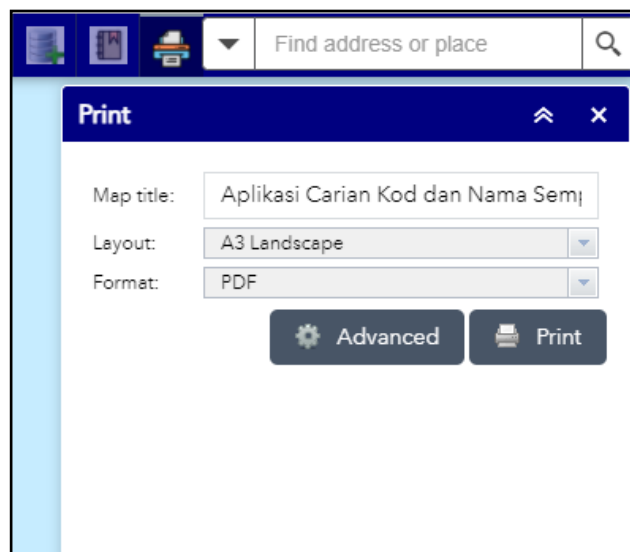
- i. Fungsi *Bookmark*  membolehkan pengguna untuk *save extent* data yang dipaparkan dalam Aplikasi UPI seperti di **Rajah 14**.



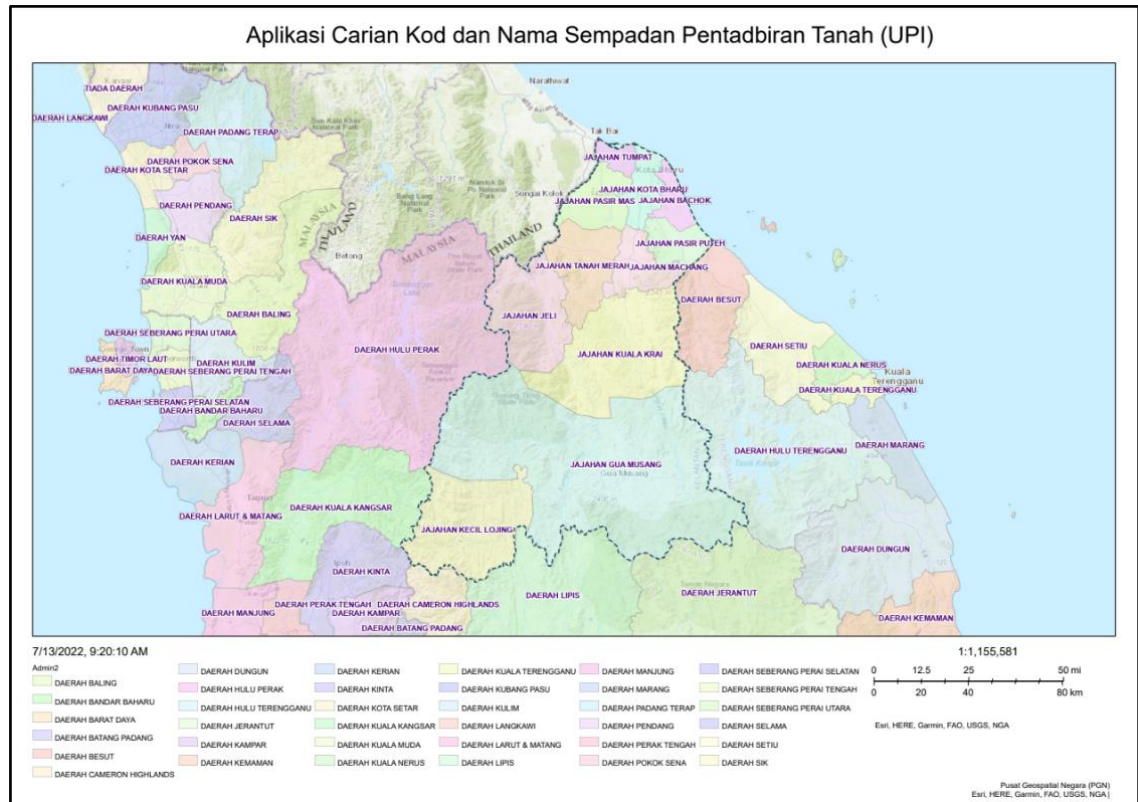
Rajah 14: Paparan Fungsi *Bookmark*

4.2.9 Fungsi *Print*

- ii. Fungsi *Print*  membolehkan pengguna untuk *save* paparan peta dalam format PDF dan seterusnya mencetak paparan peta yang dikehendaki seperti di **Rajah 15** dan **Rajah 16**.



Rajah 15: Paparan Fungsi *Print*



Rajah 16: Paparan Peta dalam format PDF

Aplikasi UPI ini akan memudahkan carian mengikut negeri, daerah/ jajahan/ bahagian/ daerah kecil/ jajahan kecil, mukim/ bandar/ pekan/ *land/ town district/* desa sehingga seksyen/ *presint/ block/ section/* kampung/ pulau beserta nombor kod dan ejaan nama sempadan pentadbiran tanah yang lebih terperinci. Pengguna juga akan mendapat maklumat lengkap berkaitan kod UPI yang digunakan bagi tujuan pengecaman lot tanah yang unik bagi memudahkan sebarang analisis dijalankan.

Pengguna akan mendapat maklumat lengkap sebagaimana sesuatu lot dapat dikenalpasti di atas tanah. Aplikasi UPI yang dibangunkan sekarang masih belum mempunyai data lot/ geran tanah. Hanya paparan sehingga ke peringkat seksyen/ *presint/ block/ section/* kampung/ pulau sahaja ditunjukkan.

5.0 PENUTUP

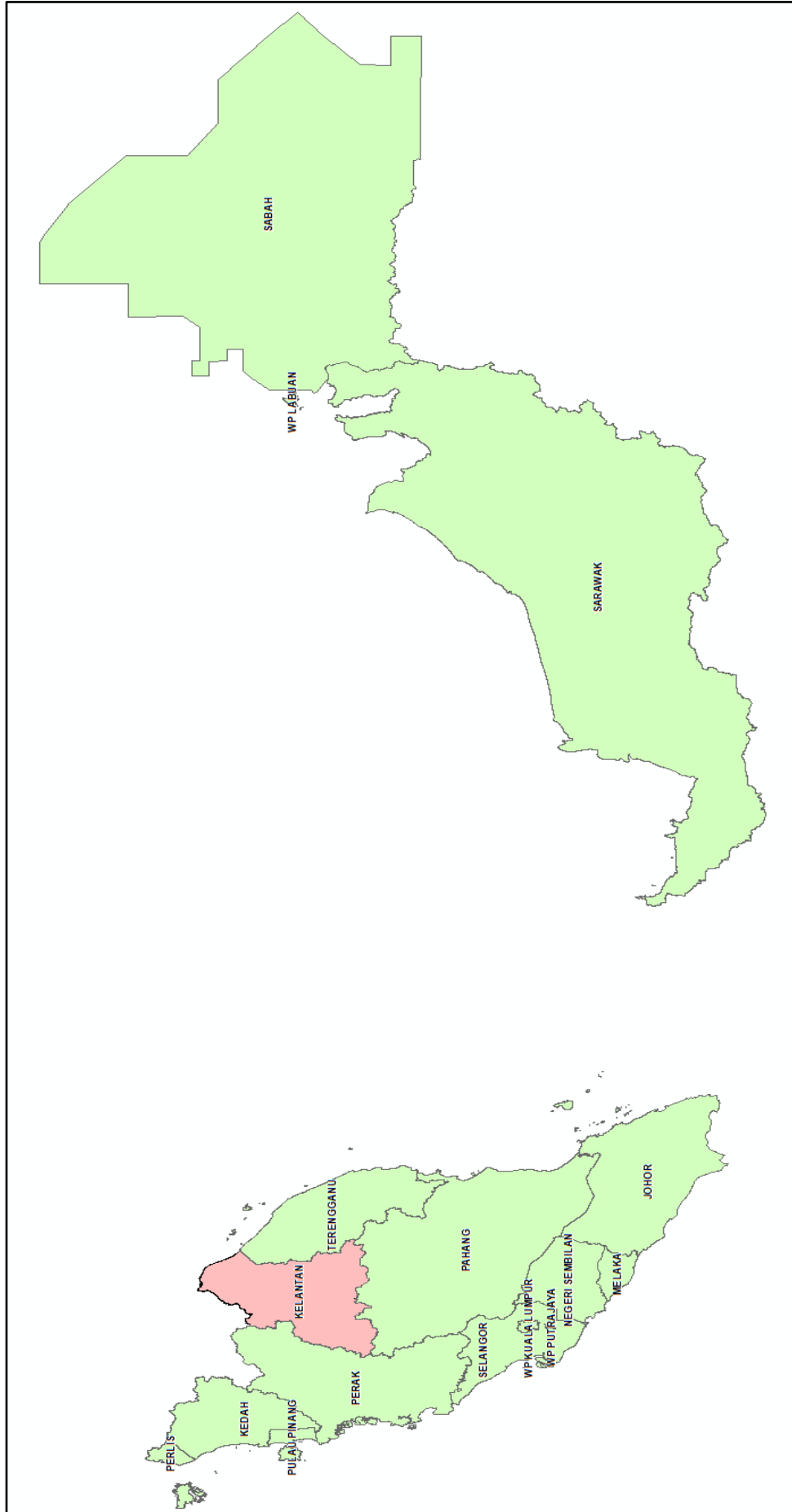
Adalah diharapkan dokumen ini dapat memberikan manfaat kepada semua pihak yang terlibat dalam penggunaan Kod dan Nama Sempadan Pentadbiran Tanah. Justeru, dokumen ini disarankan untuk dijadikan sebagai sumber rujukan utama Kod dan Nama Sempadan Pentadbiran Tanah yang komprehensif untuk diguna pakai oleh semua pihak berkaitan geospasial atau bukan geospasial sama ada oleh agensi kerajaan, swasta dan akademik bagi pelbagai tujuan.

LAMPIRAN

**KOD DAN NAMA SEMPADAN
PENTADBIRAN TANAH BAGI
NEGERI KELANTAN**

RAJAH MALAYSIA

Negeri Kelantan

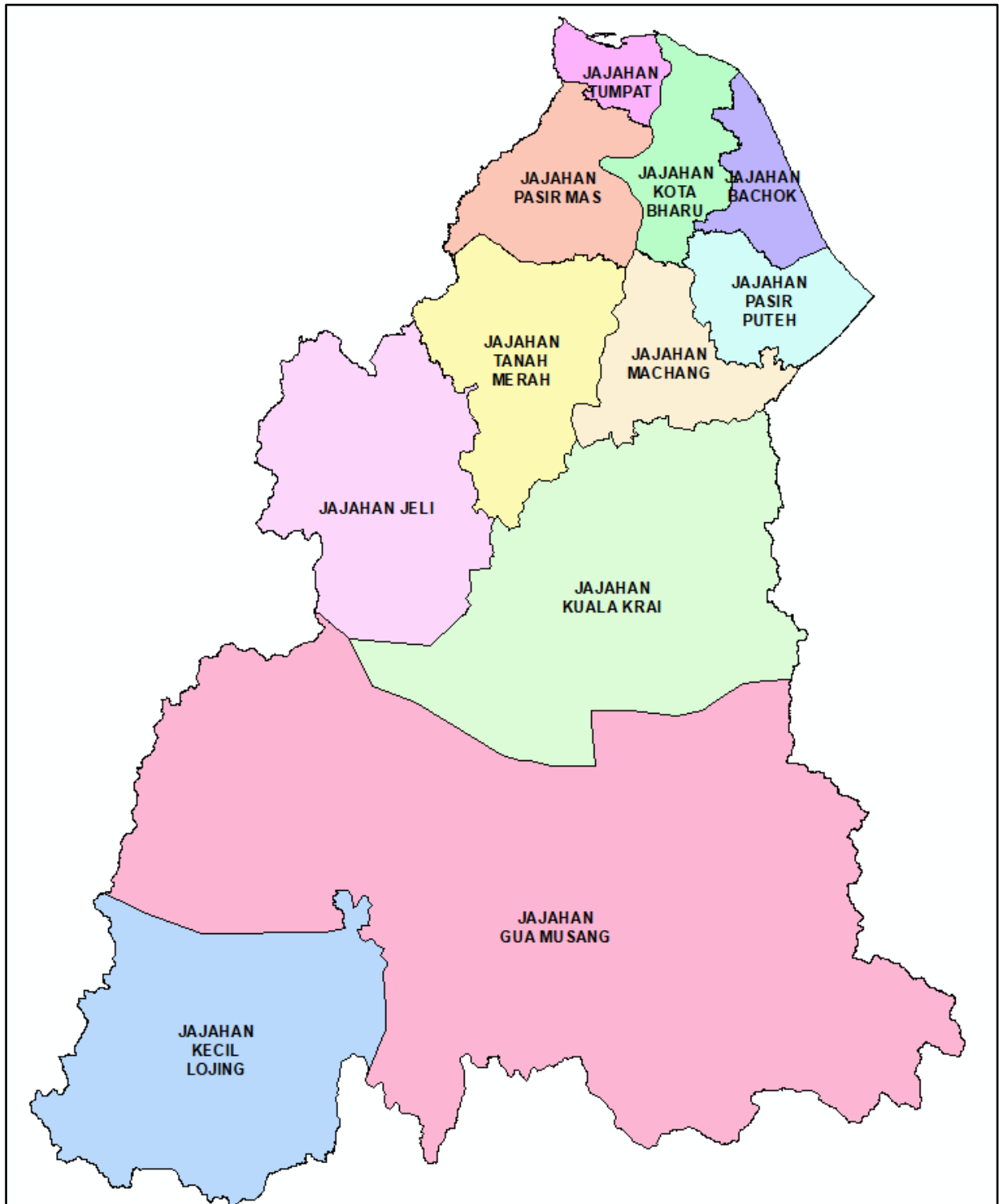


NEGERI KELANTAN
Jajahan – jajahan

KOD	NEGERI	WARTA	
		WARTA KERAJAAN	PELAN WARTA (PW)
03	KELANTAN	Kn P.U. 24/77 (27.10.1977)	PG 185 (20.07.1977)

KOD	JAJAHAN	WARTA	
		WARTA KERAJAAN	PELAN WARTA (PW)
01	BACHOK	Kn P.U. 24/77 (27.10.1977)	PG 185 (20.07.1977)
02	KOTA BHARU	Kn P.U. 24/77 (27.10.1977)	PG 185 (20.07.1977)
03	MACHANG	Kn P.U. 24/77 (27.10.1977)	PG 185 (20.07.1977)
04	PASIR MAS	Kn P.U. 24/77 (27.10.1977)	PG 185 (20.07.1977)
05	PASIR PUTEH	Kn P.U. 24/77 (27.10.1977)	PG 185 (20.07.1977)
06	TANAH MERAH	Kn P.U. 24/77 (27.10.1977)	PG 185 (20.07.1977)
07	TUMPAT	Kn P.U. 24/77 (22.10.1977)	PG 185 (20.07.1977)
08	GUA MUSANG	Kn P.U. 32/85 (10.10.1985)	Tiada pelan berkaitan
10	KUALA KRAI	Kn P.U. 24/77 (27.10.1977)	PG 185 (20.07.1977)
11	JELI	Kn P.U. 22/85 (20.06.1985)	Tiada pelan berkaitan
12	JAJAHAN KECIL LOJING	W.K. K.N. 965/2010 W.K. K.N. 1138/2010 W.K. 725/2013 (25.04.2013)	PW 966 (26.04.2010)

RAJAH NEGERI KELANTAN
Jajahan - jajahan



NEGERI KELANTAN
01 - Jajahan Bachok

KOD	JAJAHAN	KOD	NAMA	WARTA	
				WARTA KERAJAAN	PELAN WARTA (PW)
01	BACHOK	01	MUKIM ALOR BAKAT	Tiada warta berkenaan	Tiada PW, hanya ada dalam PP 663
		02	MUKIM BACHOK	Tiada warta berkenaan	Tiada PW, hanya ada dalam PP 663
		03	MUKIM BATOR	Tiada warta berkenaan	Tiada PW, hanya ada dalam PP 663
		04	MUKIM CHAP	Tiada warta berkenaan	Tiada PW, hanya ada dalam PP 663
		05	MUKIM CHERANG HANGUS	Tiada warta berkenaan	Tiada PW, hanya ada dalam PP 663
		06	MUKIM GAJAH MATI	Tiada warta berkenaan	Tiada PW, hanya ada dalam PP 663
		07	MUKIM GUNONG	Tiada warta berkenaan	Tiada PW, hanya ada dalam PP 663
		08	MUKIM KUAU	Tiada warta berkenaan	Tiada PW, hanya ada dalam PP 663
		09	MUKIM KEMASIN	Tiada warta berkenaan	Tiada PW, hanya ada dalam PP 663
		10	MUKIM KUBANG TELAGA	Tiada warta berkenaan	Tiada PW, hanya ada dalam PP 663

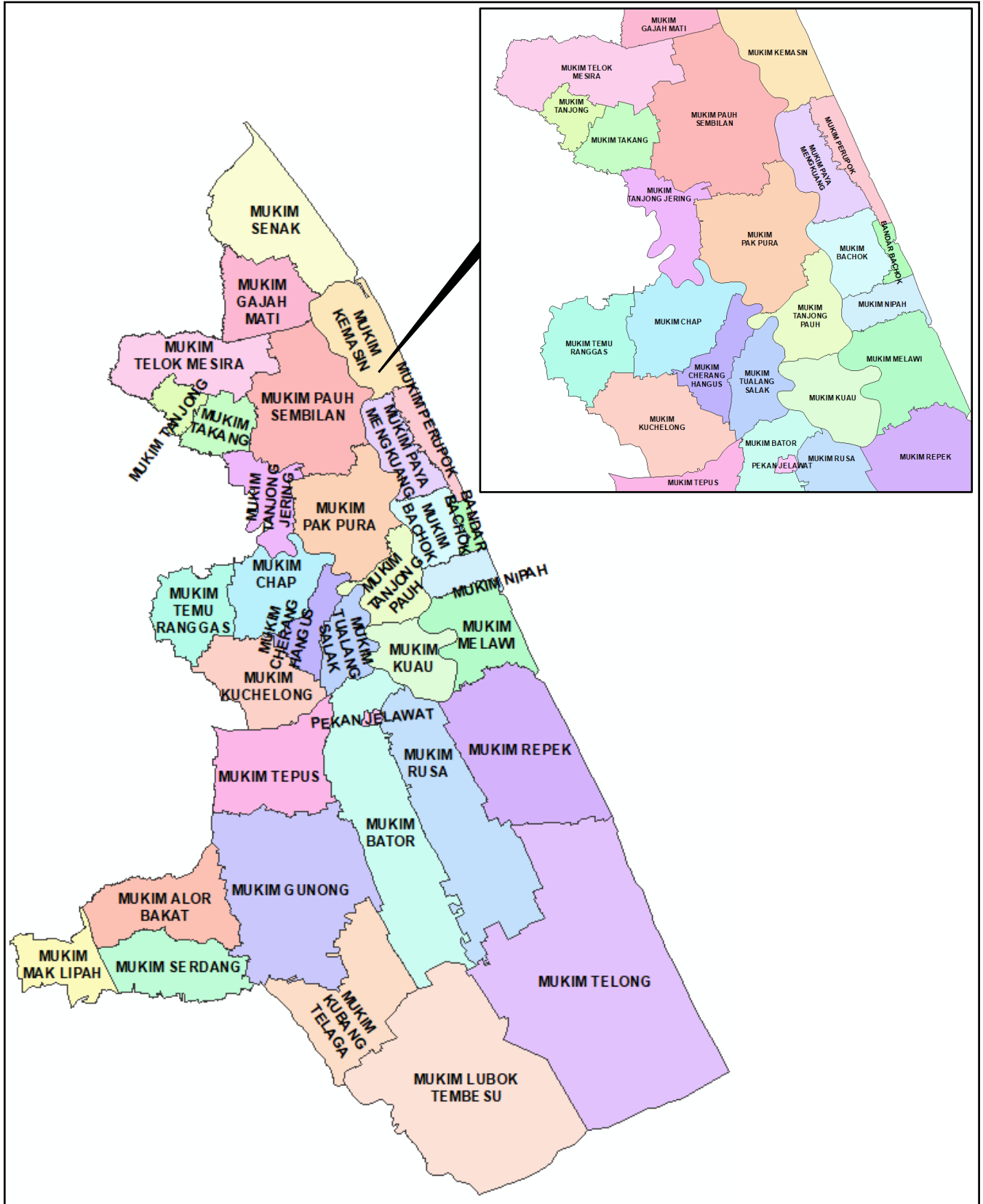
NEGERI KELANTAN
01 - Jajahan Bachok

KOD	JAJAHAN	KOD	NAMA	WARTA	
				WARTA KERAJAAN	PELAN WARTA (PW)
01	BACHOK	11	MUKIM KUCHELONG	Tiada warta berkenaan	Tiada PW, hanya ada dalam PP 663
		12	MUKIM LUBOK TEMBESU	Tiada warta berkenaan	Tiada PW, hanya ada dalam PP 663
		13	MUKIM MAK LIPAH	Tiada warta berkenaan	Tiada PW, hanya ada dalam PP 663
		14	MUKIM MELAWI	Kn P.U.16/91 (12.9.1991) MELAWI **membahagikan Mukim Repek kepada Mukim Repek dan Mukim Melawi dlm Kn P.U. 24/77"	Tiada PW, hanya ada dalam PP 663
		15	MUKIM NIPAH	Tiada warta berkenaan	Tiada PW, hanya ada dalam PP 663
		16	MUKIM PAK PURA	Tiada warta berkenaan	Tiada PW, hanya ada dalam PP 663
		17	MUKIM PAUH SEMBILAN	Tiada warta berkenaan	Tiada PW, hanya ada dalam PP 663
		18	MUKIM PAYA MENGKUANG	Tiada warta berkenaan	Tiada PW, hanya ada dalam PP 663
		19	MUKIM PERUPOK	Tiada warta berkenaan	Tiada PW, hanya ada dalam PP 663
		20	MUKIM REPEK	W.K. Kn. P.U 16/91	Tiada PW, hanya ada dalam PP 663
		21	MUKIM RUSA	W.K. Kn. P.U 16/91	Tiada PW, hanya ada dalam PP 663
		22	MUKIM SENAK	Tiada warta berkenaan	Tiada PW, hanya ada dalam PP 663
		23	MUKIM SERDANG	Tiada warta berkenaan	Tiada PW, hanya ada dalam PP 663

NEGERI KELANTAN
01 - Jajahan Bachok

KOD	JAJAHAN	KOD	NAMA	WARTA		
				WARTA KERAJAAN	PELAN WARTA (PW)	
01	BACHOK	24	MUKIM TAKANG	Tiada warta berkenaan	Tiada PW, hanya ada dalam PP 663	
		25	MUKIM TANJONG	Tiada warta berkenaan	Tiada PW, hanya ada dalam PP 663	
		26	MUKIM TANJONG JERING	Tiada warta berkenaan	Tiada PW, hanya ada dalam PP 663	
		27	MUKIM TANJONG PAUH	Tiada warta berkenaan	Tiada PW, hanya ada dalam PP 663	
		28	MUKIM TELOK MESIRA	Tiada warta berkenaan	Tiada PW, hanya ada dalam PP 663	
		29	MUKIM TELONG	Tiada warta berkenaan	Tiada PW, hanya ada dalam PP 663	
		30	MUKIM TEMU RANGGAS	Tiada warta berkenaan	Tiada PW, hanya ada dalam PP 663	
		31	MUKIM TEPUS	Tiada warta berkenaan	Tiada PW, hanya ada dalam PP 663	
		32	MUKIM TUALANG SALAK	Tiada warta berkenaan	Tiada PW, hanya ada dalam PP 663	
		40	BANDAR BACHOK	Tiada warta berkenaan	Tiada PW, hanya ada dalam PP 663	
70	PEKAN JELAWAT		W.K. Kn. GN 226/58	Tiada PW, hanya ada dalam PP 663		

NEGERI KELANTAN
Rajah
Mukim/Bandar/Pekan bagi
Jajahan Bachok



NEGERI KELANTAN
02 - Jajahan Kota Bharu

KOD	JAJAHAN	KOD	NAMA	WARTA	
				WARTA KERAJAAN	PELAN WARTA (PW)
02	KOTA BHARU	01	MUKIM AUR DURI	Tiada warta berkenaan	Tiada PW, hanya ada dalam PP 663
		02	MUKIM BADAK MATI	Tiada warta berkenaan	Tiada PW, hanya ada dalam PP 663
		03	MUKIM BADAK	Tiada warta berkenaan	Tiada PW, hanya ada dalam PP 663
		04	MUKIM BADANG	Tiada warta berkenaan	Tiada PW, hanya ada dalam PP 663
		05	MUKIM BANGGU	Tiada warta berkenaan	Tiada PW, hanya ada dalam PP 663
		06	MUKIM BANGGOL	Tiada warta berkenaan	Tiada PW, hanya ada dalam PP 663
		07	MUKIM BAUNG	Tiada warta berkenaan	Tiada PW, hanya ada dalam PP 663
		08	MUKIM BAYANG	Tiada warta berkenaan	Tiada PW, hanya ada dalam PP 663
		09	MUKIM BECHAH MULONG	Tiada warta berkenaan	Tiada PW, hanya ada dalam PP 663
		10	MUKIM BETA HULU	Tiada warta berkenaan	Tiada PW, hanya ada dalam PP 663
		11	MUKIM BETA HILIR	Tiada warta berkenaan	Tiada PW, hanya ada dalam PP 663
		12	MUKIM BETING	Tiada warta berkenaan	Tiada PW, hanya ada dalam PP 663
		13	MUKIM BIAH	Tiada warta berkenaan	Tiada PW, hanya ada dalam PP 663
		14	MUKIM BINJAI	Tiada warta berkenaan	Tiada PW, hanya ada dalam PP 663
		15	MUKIM BULOH POH	Tiada warta berkenaan	Tiada PW, hanya ada dalam PP 663

NEGERI KELANTAN
02 - Jajahan Kota Bharu

KOD	JAJAHAN	KOD	NAMA	WARTA	
				WARTA KERAJAAN	PELAN WARTA (PW)
02	KOTA BHARU	16	MUKIM BUNUT PAYONG	Tiada warta berkenaan	Tiada PW, hanya ada dalam PP 663
		17	MUKIM BUT	Tiada warta berkenaan	Tiada PW, hanya ada dalam PP 663
		18	MUKIM CHEKLI	Tiada warta berkenaan	Tiada PW, hanya ada dalam PP 663
		19	MUKIM CHEKOK	Tiada warta berkenaan	Tiada PW, hanya ada dalam PP 663
		20	MUKIM CHE LATIFF	Tiada warta berkenaan	Tiada PW, hanya ada dalam PP 663
		21	MUKIM CHICHA	Tiada warta berkenaan	Tiada PW, hanya ada dalam PP 663
		22	MUKIM DAL	Tiada warta berkenaan	Tiada PW, hanya ada dalam PP 663
		23	MUKIM DEMIT	Tiada warta berkenaan	Tiada PW, hanya ada dalam PP 663
		24	MUKIM DUSON RENDAH	Tiada warta berkenaan	Tiada PW, hanya ada dalam PP 663
		25	MUKIM GUNTONG	Tiada warta berkenaan	Tiada PW, hanya ada dalam PP 663
		26	MUKIM JELUTONG	Tiada warta berkenaan	Tiada PW, hanya ada dalam PP 663
		27	MUKIM KADOK	Tiada warta berkenaan	Tiada PW, hanya ada dalam PP 663
		28	MUKIM KARANG	Tiada warta berkenaan	Tiada PW, hanya ada dalam PP 663
		29	MUKIM KAMPONG SIREH	Tiada warta berkenaan	Tiada PW, hanya ada dalam PP 663

NEGERI KELANTAN
02 - Jajahan Kota Bharu

KOD	JAJAHAN	KOD	NAMA	WARTA	
				WARTA KERAJAAN	PELAN WARTA (PW)
02	KOTA BHARU	30	MUKIM KEDAI BULOH	Tiada warta berkenaan	Tiada PW, hanya ada dalam PP 663
		31	MUKIM KIJANG	Tiada warta berkenaan	Tiada PW, hanya ada dalam PP 663
		32	MUKIM KEMUBU	Tiada warta berkenaan	Tiada PW, hanya ada dalam PP 663
		33	MUKIM KEMUMIN	Tiada warta berkenaan	Tiada PW, hanya ada dalam PP 663
		34	MUKIM KENALI	Tiada warta berkenaan	Tiada PW, hanya ada dalam PP 663
		35	MUKIM KETEREH BARAT	Kn P.U.16/91 (12.9.1991) Mukim Ketherah **menggantikan Mukim Pangkal Kalong (P.U. 16/91 hanya menyatakan Mukim Ketherah, tiada dinyatakan Mukim Ketherah Barat dan Ketherah Timor)	Tiada PW, hanya ada dalam PP 663
		36	MUKIM KETEREH TIMOR	Kn P.U.16/91 (12.9.1991) (P.U. 16/91 hanya menyatakan Mukim Ketherah, tiada dinyatakan Mukim Ketherah Barat dan Ketherah Timor)	Tiada PW, hanya ada dalam PP 663
		37	MUKIM KOH	Tiada warta berkenaan	Tiada PW, hanya ada dalam PP 663
		38	MUKIM KOTA	Tiada warta berkenaan	Tiada PW, hanya ada dalam PP 663

NEGERI KELANTAN
02 - Jajahan Kota Bahru

KOD	JAJAHAN	KOD	NAMA	WARTA	
				WARTA KERAJAAN	PELAN WARTA (PW)
02	KOTA BHARU	39	MUKIM LANGGAR	Tiada warta berkenaan	Tiada PW, hanya ada dalam PP 663
		40	MUKIM LEMBU	Tiada warta berkenaan	Tiada PW, hanya ada dalam PP 663
		41	MUKIM LUBOK JAMBU	Tiada warta berkenaan	Tiada PW, hanya ada dalam PP 663
		42	MUKIM LUBOK PUKOL	Tiada warta berkenaan	Tiada PW, hanya ada dalam PP 663
		43	MUKIM LUNDANG	LUNDANG **digantikan dgn Kubang Kerian dlm Kn P.U. 16/91 (12.9.1991)	Tiada PW, hanya ada dalam PP 663
		44	MUKIM LUNDANG PAKU	Tiada warta berkenaan	Tiada PW, hanya ada dalam PP 663
		45	MUKIM MAHANG BARAT	Tiada warta berkenaan	Tiada PW, hanya ada dalam PP 663
		46	MUKIM MAHANG TIMOR	Tiada warta berkenaan	Tiada PW, hanya ada dalam PP 663
		47	MUKIM MENTUAN	Tiada warta berkenaan	Tiada PW, hanya ada dalam PP 663
		48	MUKIM MELOR	Tiada warta berkenaan	Tiada PW, hanya ada dalam PP 663
		49	MUKIM PADANG BONGOR	Tiada warta berkenaan	Tiada PW, hanya ada dalam PP 663
		50	MUKIM PADANG ENGGANG	Tiada warta berkenaan	Tiada PW, hanya ada dalam PP 663
51	MUKIM PADANG GARONG	Tiada warta berkenaan	Tiada PW, hanya ada dalam PP 663		

NEGERI KELANTAN
02 - Jajahan Kota Bahru

KOD	JAJAHAN	KOD	NAMA	WARTA	
				WARTA KERAJAAN	PELAN WARTA (PW)
02	KOTA BHARU	52	MUKIM PADANG LEBAN	Tiada warta berkenaan	Tiada PW, hanya ada dalam PP 663
		53	MUKIM PADANG RAJA	Tiada warta berkenaan	Tiada PW, hanya ada dalam PP 663
		54	MUKIM PADANG SAKAR	Tiada warta berkenaan	Tiada PW, hanya ada dalam PP 663
		55	MUKIM PADANG TENGAH	Tiada warta berkenaan	Tiada PW, hanya ada dalam PP 663
		56	MUKIM PANCHOR	Tiada warta berkenaan	Tiada PW, hanya ada dalam PP 663
		57	MUKIM PANGKAL PISANG	Tiada warta berkenaan	Tiada PW, hanya ada dalam PP 663
		58	MUKIM PARIT	Tiada warta berkenaan	Tiada PW, hanya ada dalam PP 663
		59	MUKIM PASIR HA	Tiada warta berkenaan	Tiada PW, hanya ada dalam PP 663
		60	MUKIM PASIR MAS	Tiada warta berkenaan	Tiada PW, hanya ada dalam PP 663
		61	MUKIM PATEK	Tiada warta berkenaan	Tiada PW, hanya ada dalam PP 663
		62	MUKIM PAUH	Tiada warta berkenaan	Tiada PW, hanya ada dalam PP 663
		63	MUKIM PAYA	Tiada warta berkenaan	Tiada PW, hanya ada dalam PP 663
		64	MUKIM PENDEK	Tiada warta berkenaan	Tiada PW, hanya ada dalam PP 663
		65	MUKIM PENGKALAN CHEPA	Tiada warta berkenaan	Tiada PW, hanya ada dalam PP 663
		66	MUKIM PERINGAT	Tiada warta berkenaan	Tiada PW, hanya ada dalam PP 663

NEGERI KELANTAN
02 - Jajahan Kota Bahru

KOD	JAJAHAN	KOD	NAMA	WARTA	
				WARTA KERAJAAN	PELAN WARTA (PW)
02	KOTA BHARU	67	MUKIM PEROL	Tiada warta berkenaan	Tiada PW, hanya ada dalam PP 663
		68	MUKIM PINTU GANG	Tiada warta berkenaan	Tiada PW, hanya ada dalam PP 663
		69	MUKIM PULAU	Tiada warta berkenaan	Tiada PW, hanya ada dalam PP 663
		70	MUKIM PULAU BELANGA	Tiada warta berkenaan	Tiada PW, hanya ada dalam PP 663
		71	MUKIM PULAU GAJAH	Tiada warta berkenaan	Tiada PW, hanya ada dalam PP 663
		72	MUKIM PULAU KUNDOR	Tiada warta berkenaan	Tiada PW, hanya ada dalam PP 663
		73	MUKIM PULAU PANJANG	Tiada warta berkenaan	Tiada PW, hanya ada dalam PP 663
		74	MUKIM PULAU PISANG	Tiada warta berkenaan	Tiada PW, hanya ada dalam PP 663
		75	MUKIM SABAK	Tiada warta berkenaan	Tiada PW, hanya ada dalam PP 663
		76	MUKIM SALOR	Tiada warta berkenaan	Tiada PW, hanya ada dalam PP 663
		77	MUKIM SEMUT API	Tiada warta berkenaan	Tiada PW, hanya ada dalam PP 663
		78	MUKIM SERING	Tiada warta berkenaan	Tiada PW, hanya ada dalam PP 663
		79	MUKIM SETERPA	Tiada warta berkenaan	Tiada PW, hanya ada dalam PP 663
80	MUKIM TANJONG CHAT	Tiada warta berkenaan	Tiada PW, hanya ada dalam PP 663		

NEGERI KELANTAN
02 - Jajahan Kota Bahru

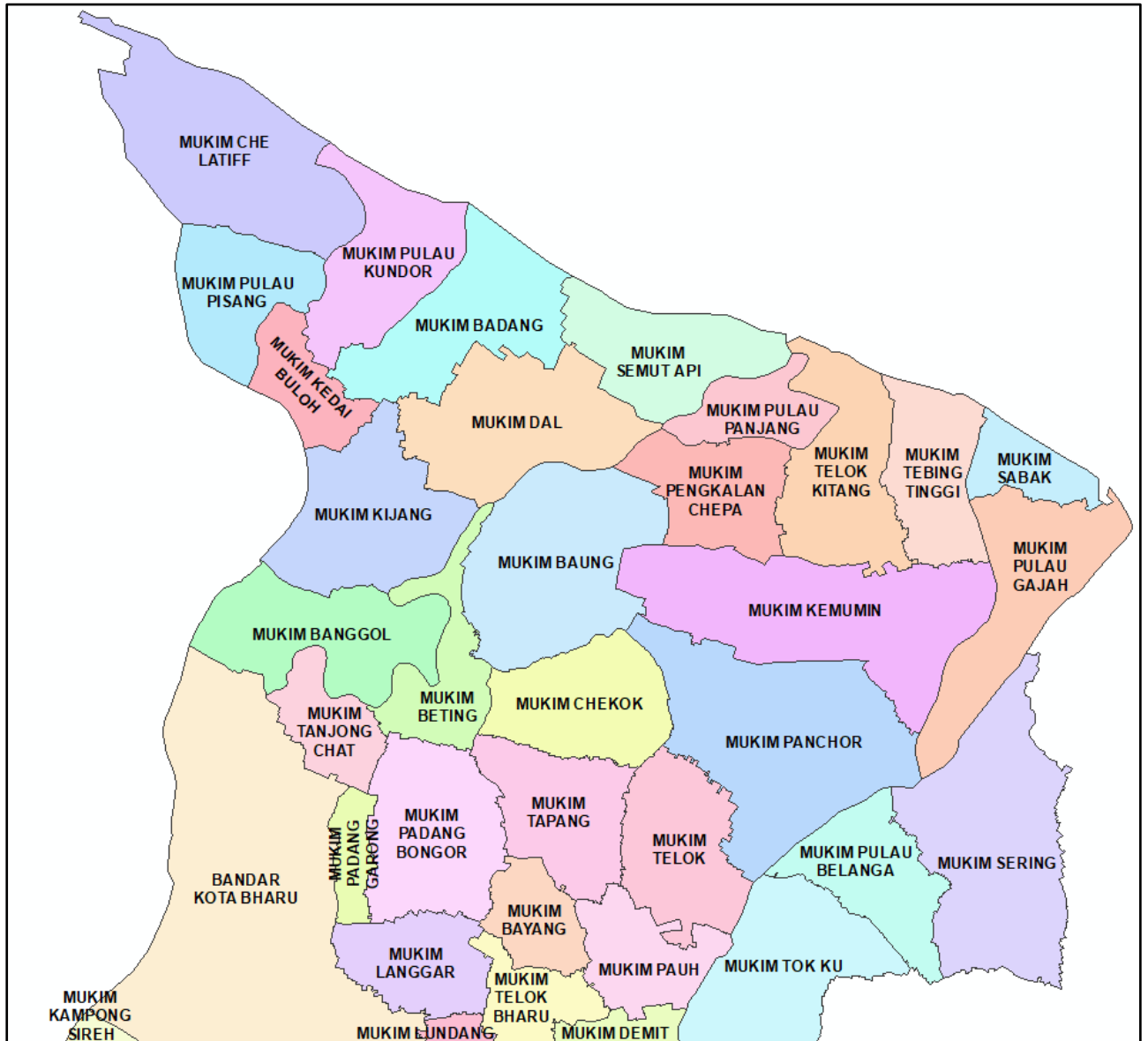
KOD	JAJAHAN	KOD	NAMA	WARTA		
				WARTA KERAJAAN	PELAN WARTA (PW)	
02	KOTA BHARU	81	MUKIM TAPANG	Tiada warta berkenaan	Tiada PW, hanya ada dalam PP 663	
		82	MUKIM TEBING TINGGI	Tiada warta berkenaan	Tiada PW, hanya ada dalam PP 663	
		83	MUKIM TELOK	Tiada warta berkenaan	Tiada PW, hanya ada dalam PP 663	
		84	MUKIM TELOK BHARU	Tiada warta berkenaan	Tiada PW, hanya ada dalam PP 663	
		85	MUKIM TELOK KITANG	Tiada warta berkenaan	Tiada PW, hanya ada dalam PP 663	
		86	MUKIM TIONG	Tiada warta berkenaan	Tiada PW, hanya ada dalam PP 663	
		87	MUKIM TOK KU	Tiada warta berkenaan	Tiada PW, hanya ada dalam PP 663	
		88	MUKIM WAKAF STAN	Tiada warta berkenaan	Tiada PW, hanya ada dalam PP 663	
		89	MUKIM WAKAF SIKU	Tiada warta berkenaan	Tiada PW, hanya ada dalam PP 663	
		90	*BANDAR KOTA BHARU	Tiada warta berkenaan	Tiada PW, hanya ada dalam PP 663	
		91	BANDAR BARU KUBANG KERIAN	KN P.U.11/88 (16.4.1988)	PW 409 (13.1.1988)	
		95	PEKAN MULONG	Tiada warta berkenaan	Tiada PW, hanya ada dalam PP 663	

*Sila Rujuk Rajah Seksyen bagi Bandar Kota Bharu

NEGERI KELANTAN
Rajah
Mukim/Bandar/Pekan
bagi Jajahan Kota Bharu



NEGERI KELANTAN
Rajah
Mukim/Bandar/Pekan
bagi Jajahan Kota Bharu

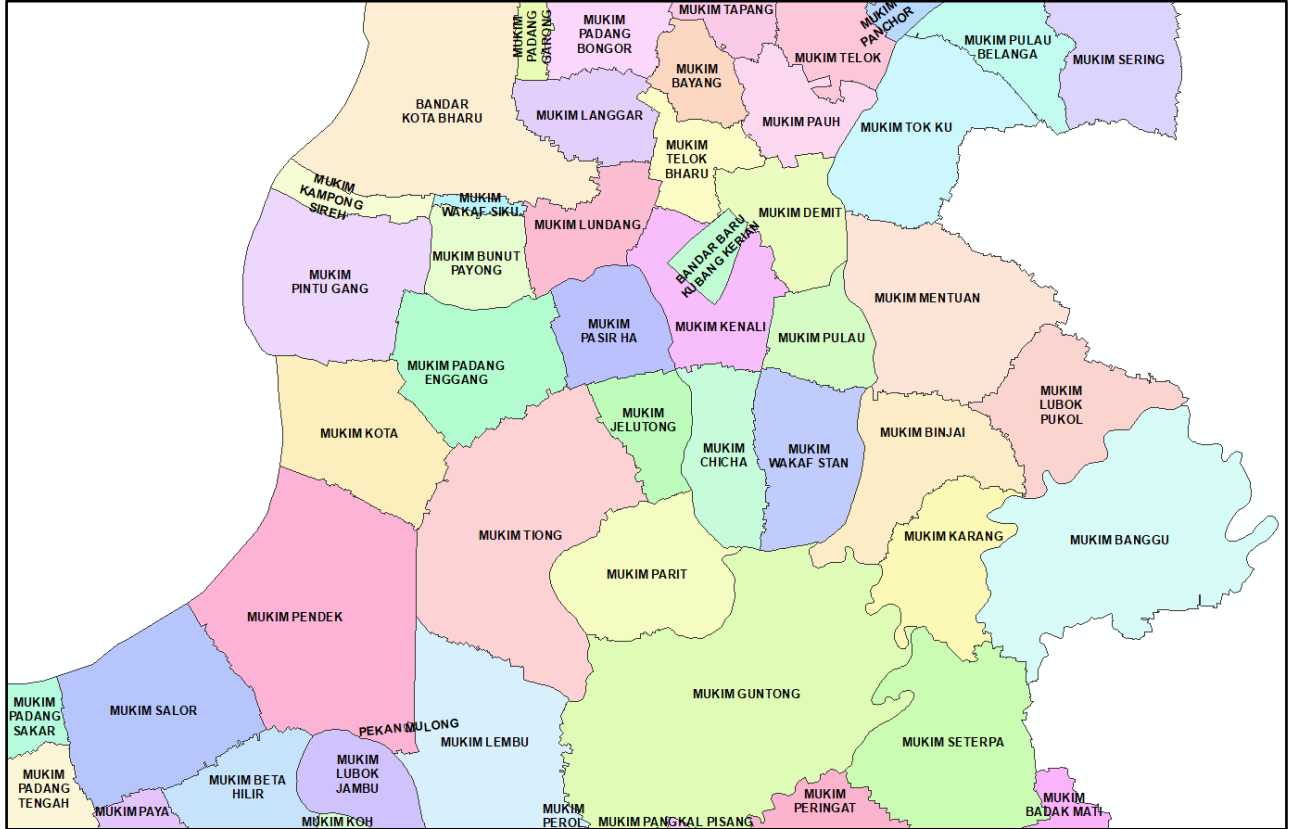


NEGERI KELANTAN

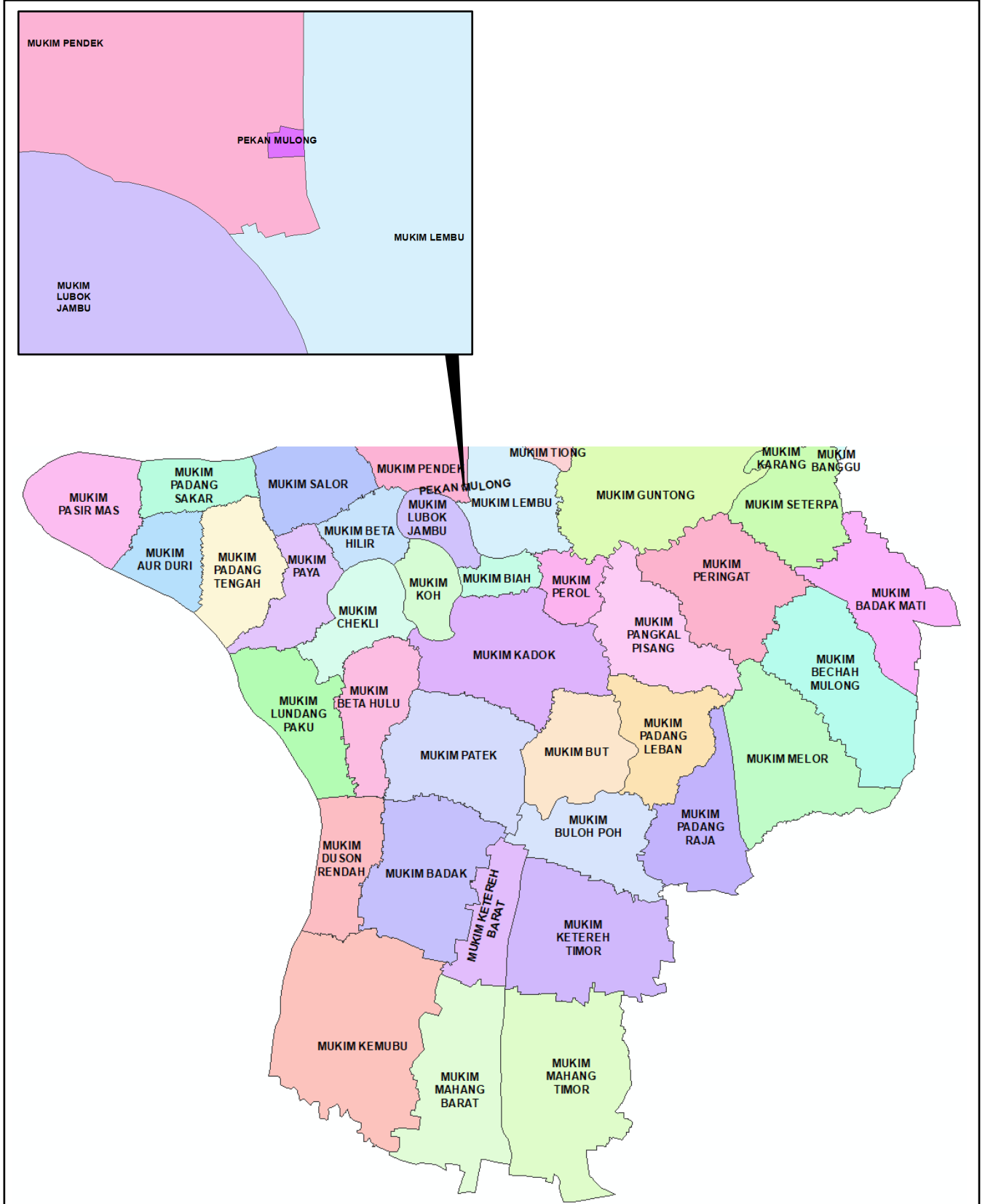
Rajah

Mukim/Bandar/Pekan

bagi Jajahan Kota Bharu



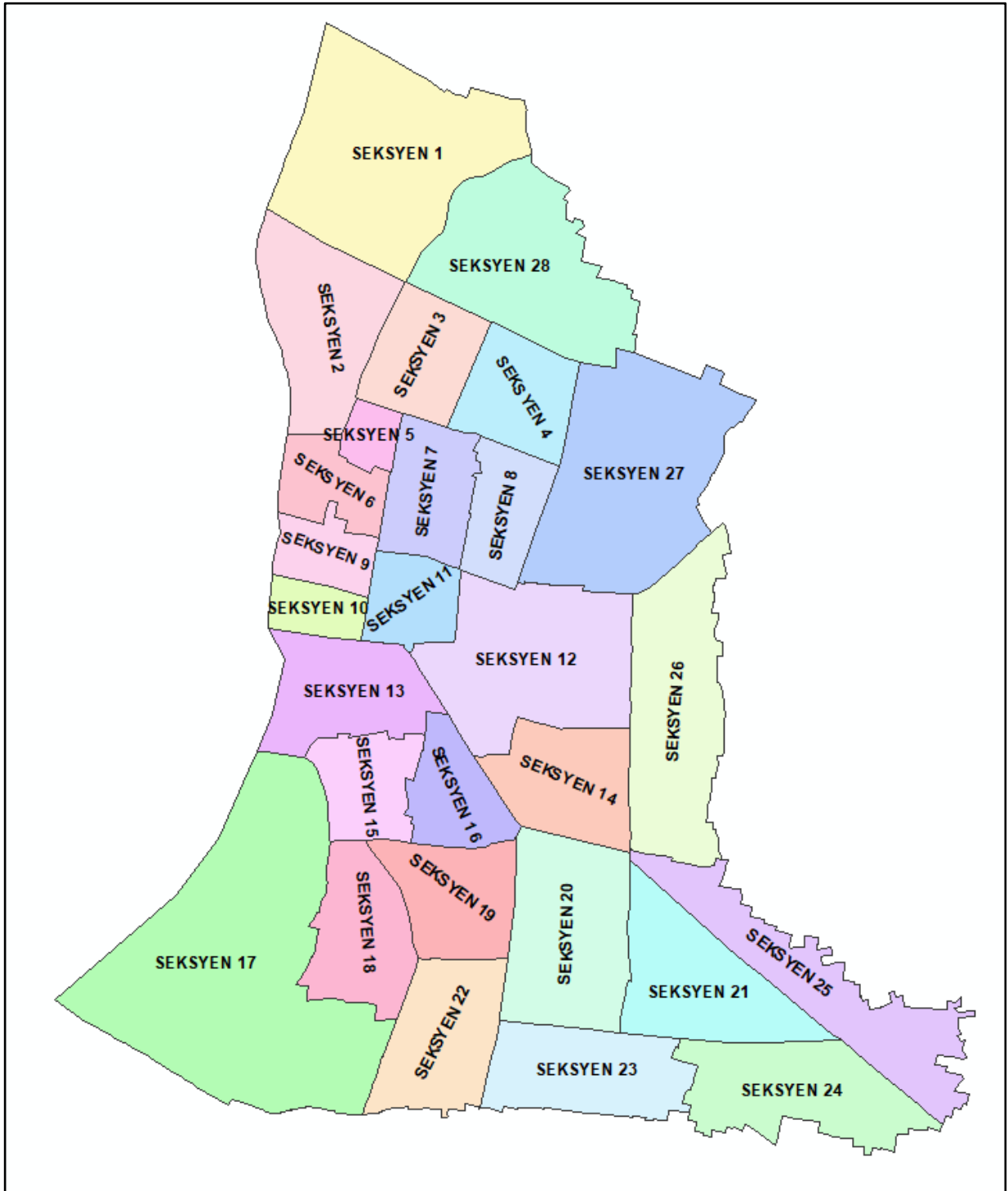
NEGERI KELANTAN
Rajah
Mukim/Bandar/Pekan
bagi Jajahan Kota Bharu



NEGERI KELANTAN
Bandar Kota Bharu

KOD	JAJAHAN	KOD	NAMA	WARTA		
				WARTA KERAJAAN	PELAN WARTA (PW)	
02	KOTA BHARU	90	BANDAR KOTA BHARU	Tiada	Tiada	
			001	SEKSYEN 1	Tiada	Tiada
			002	SEKSYEN 2	Tiada	Tiada
			003	SEKSYEN 3	Tiada	Tiada
			004	SEKSYEN 4	Tiada	Tiada
			005	SEKSYEN 5	Tiada	Tiada
			006	SEKSYEN 6	Tiada	Tiada
			007	SEKSYEN 7	Tiada	Tiada
			008	SEKSYEN 8	Tiada	Tiada
			009	SEKSYEN 9	Tiada	Tiada
			010	SEKSYEN 10	Tiada	Tiada
			011	SEKSYEN 11	Tiada	Tiada
			012	SEKSYEN 12	Tiada	Tiada
			013	SEKSYEN 13	Tiada	Tiada
			014	SEKSYEN 14	Tiada	Tiada
			015	SEKSYEN 15	Tiada	Tiada
			016	SEKSYEN 16	Tiada	Tiada
			017	SEKSYEN 17	Tiada	Tiada
			018	SEKSYEN 18	Tiada	Tiada
			019	SEKSYEN 19	Tiada	Tiada
			020	SEKSYEN 20	Tiada	Tiada
			021	SEKSYEN 21	Tiada	Tiada
			022	SEKSYEN 22	Tiada	Tiada
			023	SEKSYEN 23	Tiada	Tiada
			024	SEKSYEN 24	Tiada	Tiada
			025	SEKSYEN 25	Tiada	Tiada
			026	SEKSYEN 26	Tiada	Tiada
			027	SEKSYEN 27	Tiada	Tiada
			028	SEKSYEN 28	Tiada	Tiada

NEGERI KELANTAN
Rajah Seksyen bagi
Bandar Kota Bharu



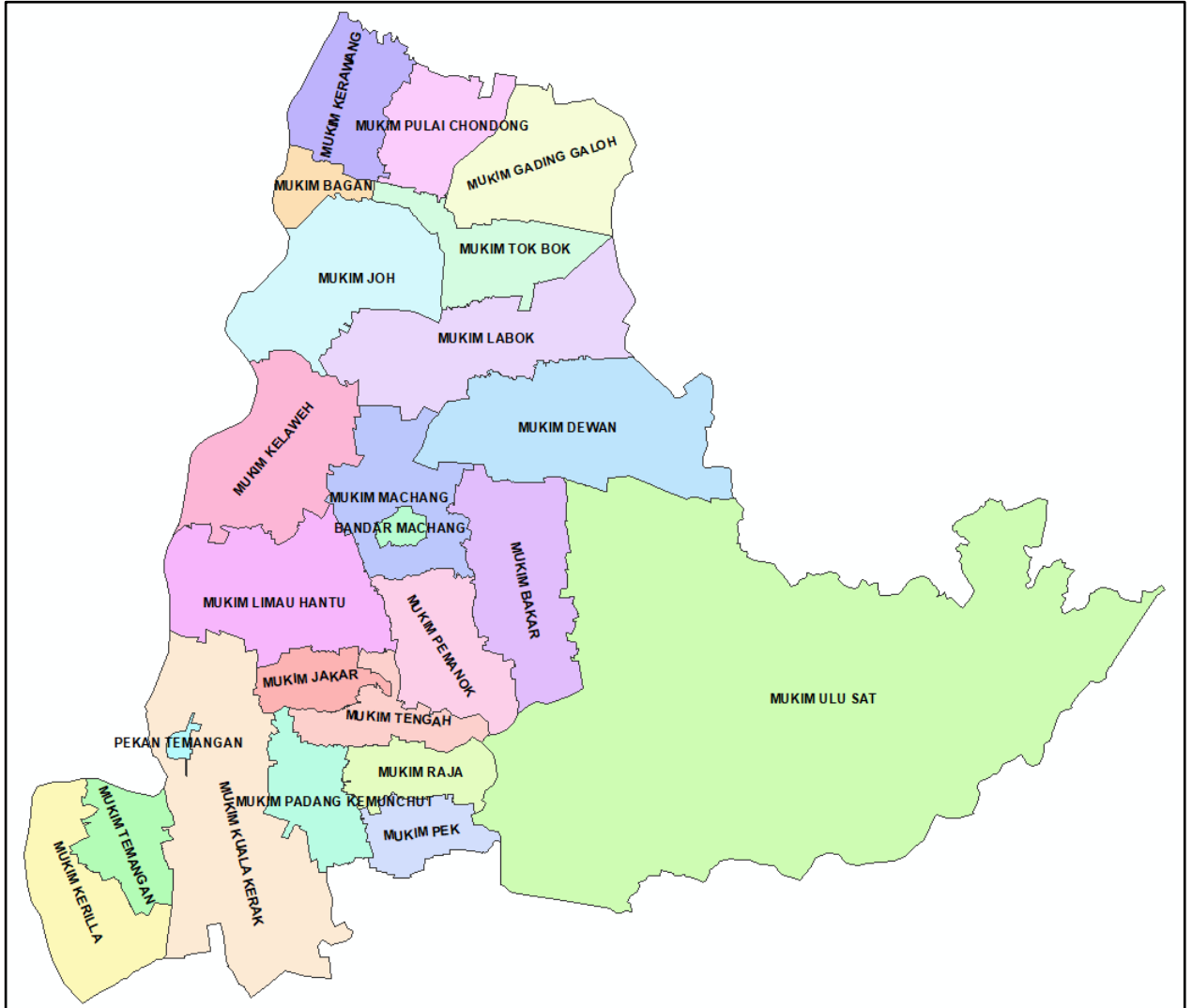
NEGERI KELANTAN
03 - Jajahan Machang

KOD	JAJAHAN	KOD	NAMA	WARTA	
				WARTA KERAJAAN	PELAN WARTA (PW)
03	MACHANG	01	MUKIM BAGAN	Tiada warta berkenaan	Tiada PW, hanya ada dalam PP 663
		02	MUKIM BAKAR	Tiada warta berkenaan	Tiada PW, hanya ada dalam PP 663
		03	MUKIM DEWAN	Tiada warta berkenaan	Tiada PW, hanya ada dalam PP 663
		04	MUKIM GADING GALOH	Tiada warta berkenaan	Tiada PW, hanya ada dalam PP 663
		05	MUKIM JAKAR	Tiada warta berkenaan	Tiada PW, hanya ada dalam PP 663
		06	MUKIM JOH	Tiada warta berkenaan	Tiada PW, hanya ada dalam PP 663
		07	MUKIM KELAWEH	Tiada warta berkenaan	Tiada PW, hanya ada dalam PP 663
		08	MUKIM KERAWANG	Tiada warta berkenaan	Tiada PW, hanya ada dalam PP 663
		09	MUKIM KERILLA	Tiada warta berkenaan	Tiada PW, hanya ada dalam PP 663
		10	MUKIM KUALA KERAK	Kn P.U.3/78 (1978) KUALA KERAK **menggantikan Kuala Krak dlm P.U. 24/77	Tiada PW, hanya ada dalam PP 663
		11	MUKIM LABOK	Tiada warta berkenaan	Tiada PW, hanya ada dalam PP 663
		12	MUKIM LIMAU HANTU	W.K. Kn. P.U 32/85	Tiada PW, hanya ada dalam PP 663
		13	MUKIM MACHANG	Tiada warta berkenaan	Tiada PW, hanya ada dalam PP 663
		14	MUKIM PADANG KEMUNCHUT	Tiada warta berkenaan	Tiada PW, hanya ada dalam PP 663

NEGERI KELANTAN
03 - Jajahan Machang

KOD	JAJAHAN	KOD		NAMA	WARTA	
					WARTA KERAJAAN	PELAN WARTA (PW)
03	MACHANG	15		MUKIM PEK	Tiada warta berkenaan	Tiada PW, hanya ada dalam PP 663
		16		MUKIM PEMANOK	Tiada warta berkenaan	Tiada PW, hanya ada dalam PP 663
		17		MUKIM PULAI CHONDONG	Tiada warta berkenaan	Tiada PW, hanya ada dalam PP 663
		18		MUKIM RAJA	Tiada warta berkenaan	Tiada PW, hanya ada dalam PP 663
		19		MUKIM TEMANGAN	Tiada warta berkenaan	Tiada PW, hanya ada dalam PP 663
		20		MUKIM TENGAH	Tiada warta berkenaan	Tiada PW, hanya ada dalam PP 663
		21		MUKIM TOK BOK	Tiada warta berkenaan	Tiada PW, hanya ada dalam PP 663
		22		MUKIM ULU SAT	Tiada warta berkenaan	Tiada PW, hanya ada dalam PP 663
		40		BANDAR MACHANG	Tiada warta berkenaan	Tiada PW, hanya ada dalam PP 663
71		PEKAN TEMANGAN	Tiada warta berkenaan	Tiada PW, hanya ada dalam PP 663		

NEGERI KELANTAN
Rajah
Mukim/Bandar/Pekan bagi
Jajahan Machang



NEGERI KELANTAN
04 - Jajahan Pasir Mas

KOD	JAJAHAN	KOD	NAMA	WARTA	
				WARTA KERAJAAN	PELAN WARTA (PW)
04	PASIR MAS	01	MUKIM ALOR BULOH	Tiada warta berkenaan	Tiada PW, hanya ada dalam PP 663
		02	MUKIM ALOR PASIR	Tiada warta berkenaan	Tiada PW, hanya ada dalam PP 663
		03	MUKIM APA-APA	Tiada warta berkenaan	Tiada PW, hanya ada dalam PP 663
		04	MUKIM APAM	Tiada warta berkenaan	Tiada PW, hanya ada dalam PP 663
		05	MUKIM BAKONG	Tiada warta berkenaan	Tiada PW, hanya ada dalam PP 663
		06	MUKIM BECHAH MENERONG	Tiada warta berkenaan	Tiada PW, hanya ada dalam PP 663
		07	MUKIM BECHAH PALAS	Tiada warta berkenaan	Tiada PW, hanya ada dalam PP 663
		08	MUKIM BECHAH SEMAK	Tiada warta berkenaan	Tiada PW, hanya ada dalam PP 663
		09	MUKIM BUKIT TUKU	Tiada warta berkenaan	Tiada PW, hanya ada dalam PP 663
		10	MUKIM CHETOK	KN P.U. 3/78 (1978) CHETOK **menggantikan Chetak dlm P.U.24/77"	Tiada PW, hanya ada dalam PP 663
		11	MUKIM GELAM	Tiada warta berkenaan	Tiada PW, hanya ada dalam PP 663
		12	MUKIM GUA	Tiada warta berkenaan	Tiada PW, hanya ada dalam PP 663
		13	MUKIM GUAL NERING	Tiada warta berkenaan	Tiada PW, hanya ada dalam PP 663

NEGERI KELANTAN
04 - Jajahan Pasir Mas

KOD	JAJAHAN	KOD	NAMA	WARTA	
				WARTA KERAJAAN	PELAN WARTA (PW)
04	PASIR MAS	14	MUKIM GUAL PERIOK	Tiada warta berkenaan	Tiada PW, hanya ada dalam PP 663
		15	MUKIM JABO	Tiada warta berkenaan	Tiada PW, hanya ada dalam PP 663
		16	MUKIM JEJAWI	Tiada warta berkenaan	Tiada PW, hanya ada dalam PP 663
		17	MUKIM KANGKONG	Tiada warta berkenaan	Tiada PW, hanya ada dalam PP 663
		18	MUKIM KALA	Tiada warta berkenaan	Tiada PW, hanya ada dalam PP 663
		19	MUKIM KASA	Tiada warta berkenaan	Tiada PW, hanya ada dalam PP 663
		20	MUKIM KEDONDONG	Tiada warta berkenaan	Tiada PW, hanya ada dalam PP 663
		21	MUKIM KENAK	Tiada warta berkenaan	Tiada PW, hanya ada dalam PP 663
		22	MUKIM KERASAK	Tiada warta berkenaan	Tiada PW, hanya ada dalam PP 663
		23	MUKIM KIAT	Tiada warta berkenaan	Tiada PW, hanya ada dalam PP 663
		24	MUKIM KUALA LEMAL	Tiada warta berkenaan	Tiada PW, hanya ada dalam PP 663
		25	MUKIM KUBANG BATANG	Tiada warta berkenaan	Tiada PW, hanya ada dalam PP 663
		26	MUKIM KUBANG BEMBAN	Tiada warta berkenaan	Tiada PW, hanya ada dalam PP 663
		27	MUKIM KUBANG GATAL	Tiada warta berkenaan	Tiada PW, hanya ada dalam PP 663

NEGERI KELANTAN
04 - Jajahan Pasir Mas

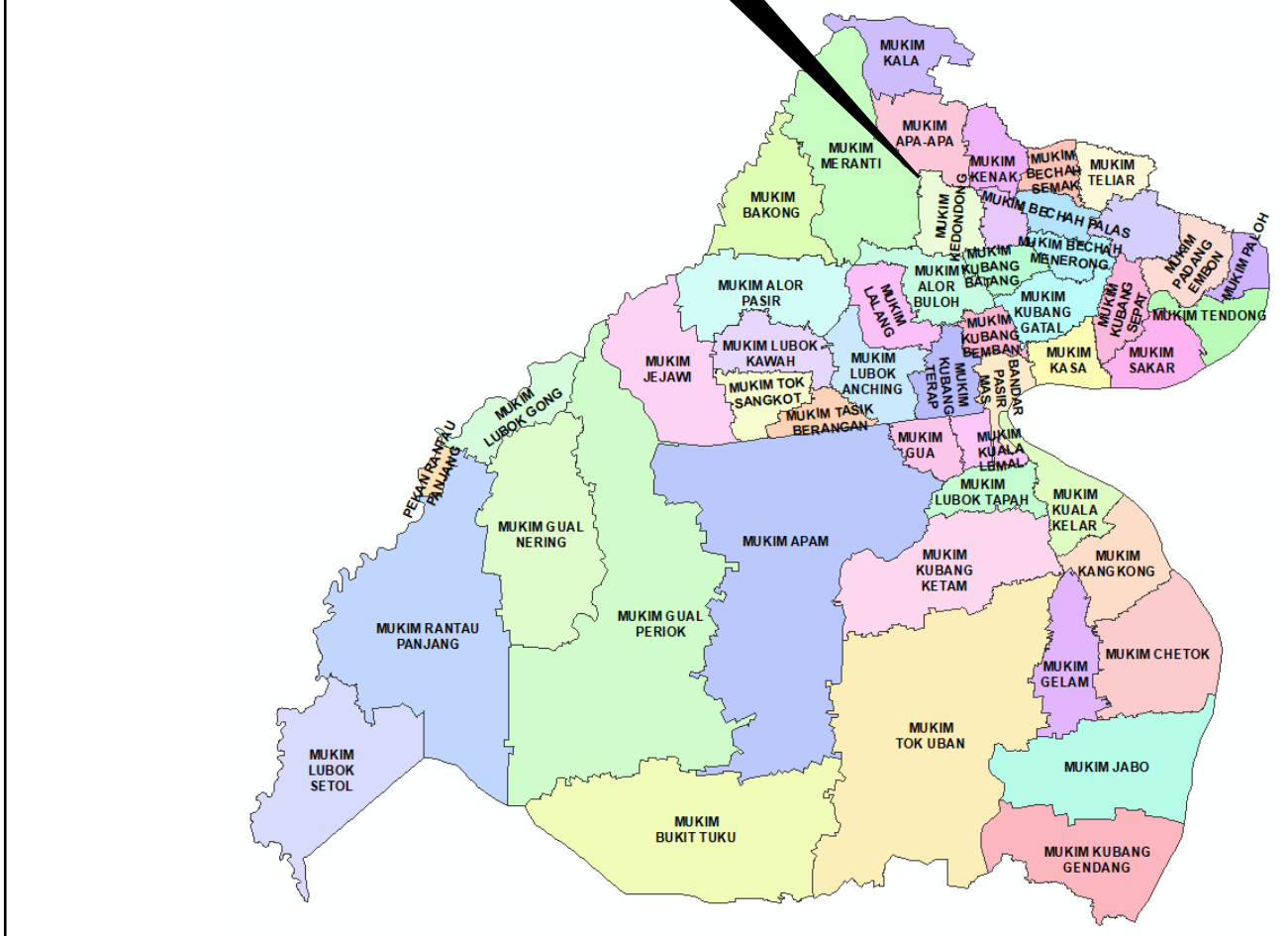
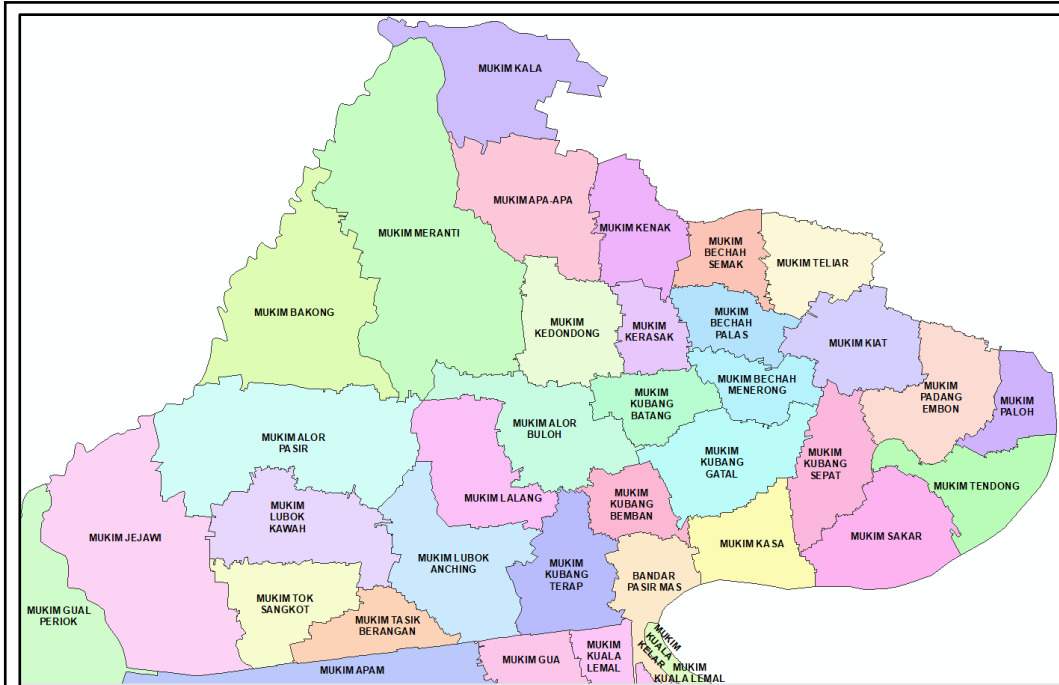
KOD	JAJAHAN	KOD	NAMA	WARTA	
				WARTA KERAJAAN	PELAN WARTA (PW)
04	PASIR MAS	28	MUKIM KUBANG GENDANG	Tiada warta berkenaan	Tiada PW, hanya ada dalam PP 663
		29	MUKIM KUBANG KETAM	Tiada warta berkenaan	Tiada PW, hanya ada dalam PP 663
		30	MUKIM KUBANG SEPAT	Tiada warta berkenaan	Tiada PW, hanya ada dalam PP 663
		31	MUKIM KUBANG TERAP	Tiada warta berkenaan	Tiada PW, hanya ada dalam PP 663
		32	MUKIM LALANG	Tiada warta berkenaan	Tiada PW, hanya ada dalam PP 663
		33	MUKIM LUBOK ANCHING	Tiada warta berkenaan	Tiada PW, hanya ada dalam PP 663
		34	MUKIM LUBOK GONG	Tiada warta berkenaan	Tiada PW, hanya ada dalam PP 663
		35	MUKIM LUBOK KAWAH	Tiada warta berkenaan	Tiada PW, hanya ada dalam PP 663
		36	MUKIM LUBOK TAPAH	Tiada warta berkenaan	Tiada PW, hanya ada dalam PP 663
		37	MUKIM LUBOK SETOL	Tiada warta berkenaan	Tiada PW, hanya ada dalam PP 663
		38	MUKIM MERANTI	Tiada warta berkenaan	Tiada PW, hanya ada dalam PP 663
		39	MUKIM PADANG EMBON	Tiada warta berkenaan	Tiada PW, hanya ada dalam PP 663
		40	MUKIM PALOH	Tiada warta berkenaan	Tiada PW, hanya ada dalam PP 663
		41	MUKIM RANTAU PANJANG	Tiada warta berkenaan	Tiada PW, hanya ada dalam PP 663
		42	MUKIM SAKAR	Tiada warta berkenaan	Tiada PW, hanya ada dalam PP 663

NEGERI KELANTAN
04 - Jajahan Pasir Mas

KOD	JAJAHAN	KOD		NAMA	WARTA	
					WARTA KERAJAAN	PELAN WARTA (PW)
04	PASIR MAS	43		MUKIM TASIK BERANGAN	Tiada warta berkenaan	Tiada PW, hanya ada dalam PP 663
		44		MUKIM TELIAR	Tiada warta berkenaan	Tiada PW, hanya ada dalam PP 663
		45		MUKIM TENDONG	Tiada warta berkenaan	Tiada PW, hanya ada dalam PP 663
		46		MUKIM TOK SANGKOT	Tiada warta berkenaan	Tiada PW, hanya ada dalam PP 663
		47		MUKIM TOK UBAN	Tiada warta berkenaan	Tiada PW, hanya ada dalam PP 663
		48		MUKIM KUALA KELAR	Tiada warta berkenaan	Tiada PW, hanya ada dalam PP 663
		50		*BANDAR PASIR MAS	KN. GN 10/29, KN. GN 68/35, KN. GN 15/58	Tiada PW, hanya ada dalam PP 663
		70		PEKAN RANTAU PANJANG	KN. GN 10/28, KN. GN 269/63 (7.11.63)	PG 105 (10.08.1963)

*Sila Rujuk Rajah Seksyen bagi Bandar Pasir Mas

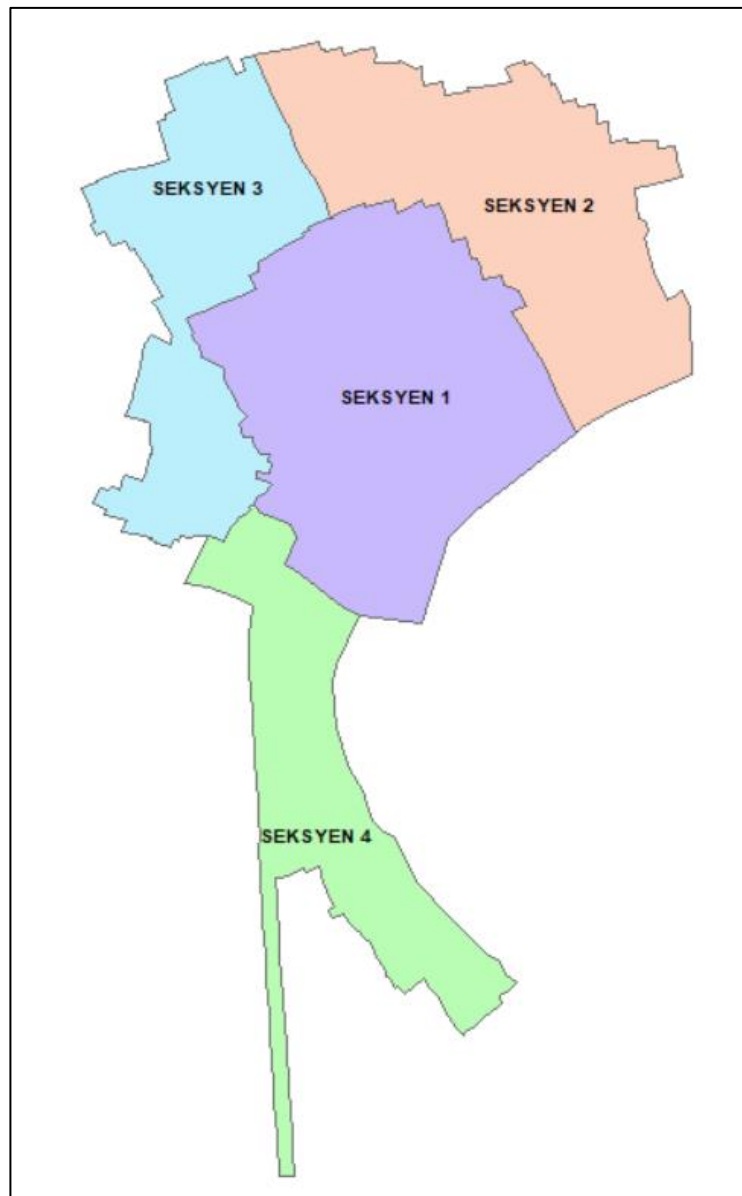
NEGERI KELANTAN
Rajah
Mukim/Bandar/Pekan bagi
Jajahan Pasir Mas



NEGERI KELANTAN
Bandar Pasir Mas

KOD	DAERAH	KOD	NAMA	WARTA	
				WARTA KERAJAAN	PELAN WARTA (PW)
04	PASIR MAS	50	BANDAR PASIR MAS	Tiada	Tiada
			001 SEKSYEN 1	Tiada	Tiada
			002 SEKSYEN 2	Tiada	Tiada
			003 SEKSYEN 3	Tiada	Tiada
			004 SEKSYEN 4	Tiada	Tiada

NEGERI KELANTAN
Rajah Seksyen bagi
Bandar Pasir Mas



NEGERI KELANTAN
05 - Jajahan Pasir Puteh

KOD	JAJAHAN	KOD	NAMA	WARTA	
				WARTA KERAJAAN	PELAN WARTA (PW)
05	PASIR PUTEH	01	MUKIM BANGGOL SETOL	Tiada warta berkenaan	Tiada PW, hanya ada dalam PP 663
		02	MUKIM BATU SEBUTIR	Tiada warta berkenaan	Tiada PW, hanya ada dalam PP 663
		03	MUKIM BERANGAN	Tiada warta berkenaan	Tiada PW, hanya ada dalam PP 663
		04	MUKIM BUKIT ABAL BARAT	Tiada warta berkenaan	Tiada PW, hanya ada dalam PP 663
		05	MUKIM BUKIT ABAL TIMOR	Tiada warta berkenaan	Tiada PW, hanya ada dalam PP 663
		06	MUKIM BUKIT MERBAU	Tiada warta berkenaan	Tiada PW, hanya ada dalam PP 663
		07	MUKIM BUKIT TANAH	Tiada warta berkenaan	Tiada PW, hanya ada dalam PP 663
		08	MUKIM CHERANG RUKU	Tiada warta berkenaan	Tiada PW, hanya ada dalam PP 663
		09	MUKIM CHANGGAI	Tiada warta berkenaan	Tiada PW, hanya ada dalam PP 663
		10	MUKIM GONG DATOK BARAT	Tiada warta berkenaan	Tiada PW, hanya ada dalam PP 663
		11	MUKIM GONG DATOK TIMOR	Tiada warta berkenaan	Tiada PW, hanya ada dalam PP 663
		12	MUKIM GONG CHAPA	Tiada warta berkenaan	Tiada PW, hanya ada dalam PP 663
		13	MUKIM GONG CHENGAL	Tiada warta berkenaan	Tiada PW, hanya ada dalam PP 663
		14	MUKIM GONG GARU	Tiada warta berkenaan	Tiada PW, hanya ada dalam PP 663

NEGERI KELANTAN
05 - Jajahan Pasir Puteh

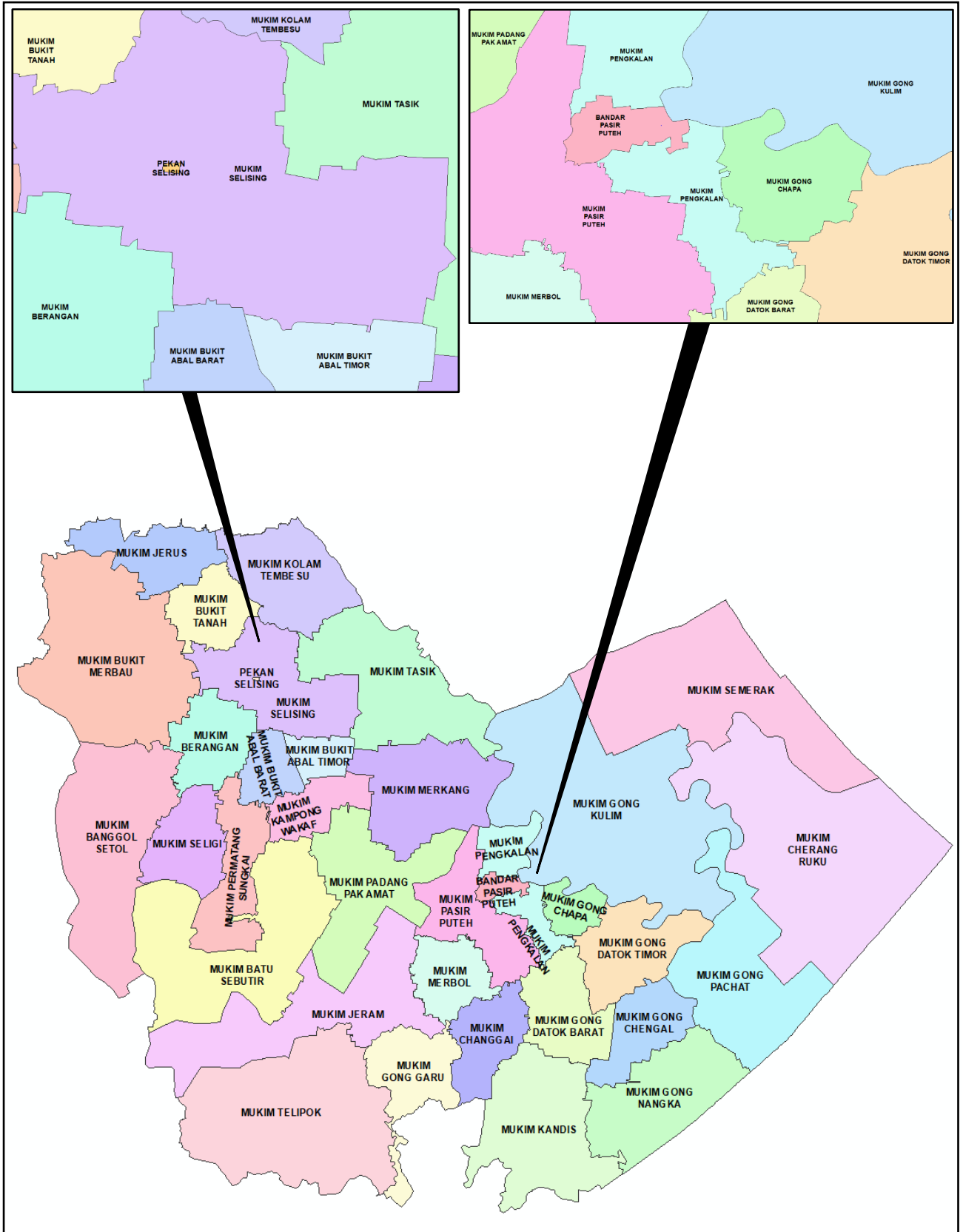
KOD	JAJAHAN	KOD	NAMA	WARTA	
				WARTA KERAJAAN	PELAN WARTA (PW)
05	PASIR PUTEH	15	MUKIM GONG KULIM	Tiada warta berkenaan	Tiada PW, hanya ada dalam PP 663
		16	MUKIM GONG NANGKA	Tiada warta berkenaan	Tiada PW, hanya ada dalam PP 663
		17	MUKIM GONG PACHAT	Tiada warta berkenaan	Tiada PW, hanya ada dalam PP 663
		18	MUKIM JERAM	Tiada warta berkenaan	Tiada PW, hanya ada dalam PP 663
		19	MUKIM JERUS	Tiada warta berkenaan	Tiada PW, hanya ada dalam PP 663
		20	MUKIM KANDIS	Tiada warta berkenaan	Tiada PW, hanya ada dalam PP 663
		21	MUKIM KAMPONG WAKAF	Tiada warta berkenaan	Tiada PW, hanya ada dalam PP 663
		22	MUKIM KOLAM TEMBESU	Tiada warta berkenaan	Tiada PW, hanya ada dalam PP 663
		23	MUKIM MERBOL	Tiada warta berkenaan	Tiada PW, hanya ada dalam PP 663
		24	MUKIM MERKANG	W.K. Kn. P.U 32-85	Tiada PW, hanya ada dalam PP 663
		25	MUKIM PADANG PAK AMAT	W.K. Kn. P.U 32-85	Tiada PW, hanya ada dalam PP 663
		26	MUKIM PASIR PUTEH	Tiada warta berkenaan	Tiada PW, hanya ada dalam PP 663
		27	MUKIM PENGKALAN	Tiada warta berkenaan	Tiada PW, hanya ada dalam PP 663
28	MUKIM PERMATANG SUNGKAI	Tiada warta berkenaan	Tiada PW, hanya ada dalam PP 663		

NEGERI KELANTAN
05 - Jajahan Pasir Puteh

KOD	JAJAHAN	KOD		NAMA	WARTA	
					WARTA KERAJAAN	PELAN WARTA (PW)
05	PASIR PUTEH	29		MUKIM SELIGI	Tiada warta berkenaan	Tiada PW, hanya ada dalam PP 663
		30		MUKIM SELISING	Tiada warta berkenaan	Tiada PW, hanya ada dalam PP 663
		31		MUKIM SEMERAK	Tiada warta berkenaan	Tiada PW, hanya ada dalam PP 663
		32		MUKIM TASIK	Tiada warta berkenaan	Tiada PW, hanya ada dalam PP 663
		33		MUKIM TELIPOK	Tiada warta berkenaan	Tiada PW, hanya ada dalam PP 663
		40		*BANDAR PASIR PUTEH	Tiada warta berkenaan	Tiada PW, hanya ada dalam PP 663
		70		PEKAN SELISING	Tiada warta berkenaan	Tiada PW, hanya ada dalam PP 663

*Sila Rujuk Rajah Seksyen bagi Bandar Pasir Puteh

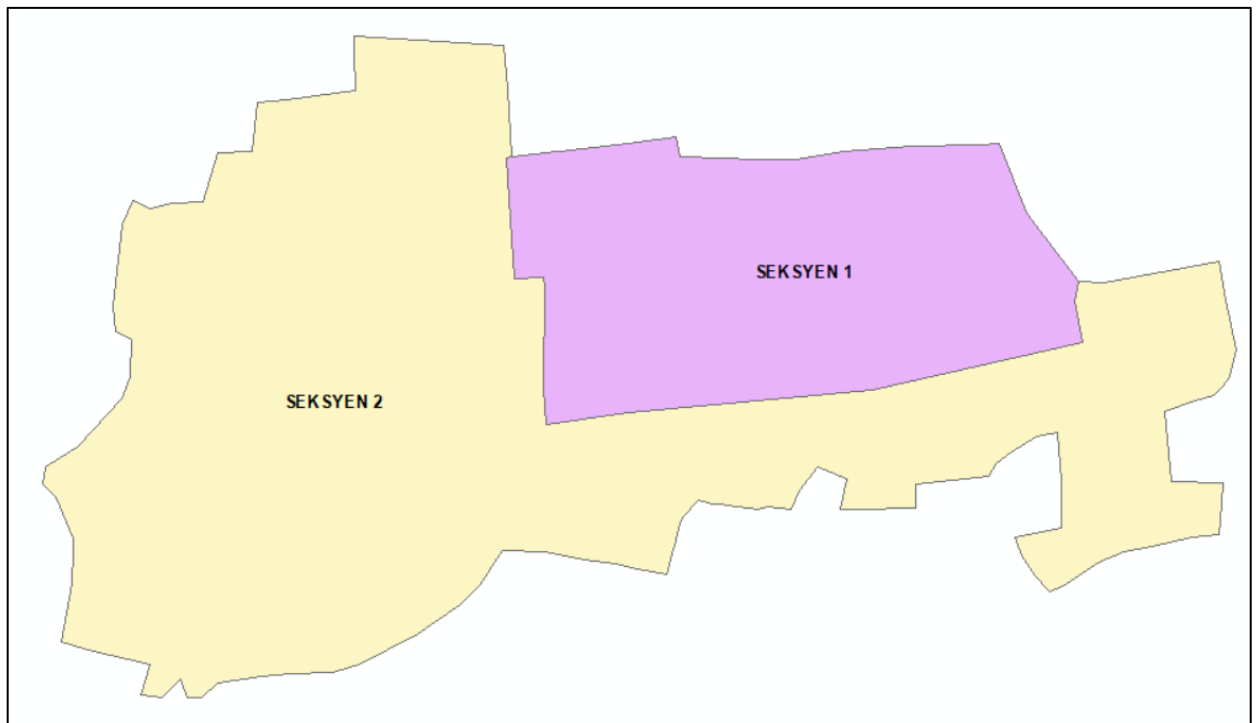
NEGERI KELANTAN
Rajah
Mukim/Bandar/Pekan bagi
Jajahan Pasir Puteh



NEGERI KELANTAN
Bandar Pasir Puteh

KOD	DAERAH	KOD	NAMA	WARTA		
				WARTA KERAJAAN	PELAN WARTA (PW)	
05	PASIR PUTEH	40	BANDAR PASIR PUTEH	Tiada	Tiada	
			001	SEKSYEN 1	Tiada	Tiada
			002	SEKSYEN 2	Tiada	Tiada

NEGERI KELANTAN
Rajah Seksyen bagi
Bandar Pasir Puteh



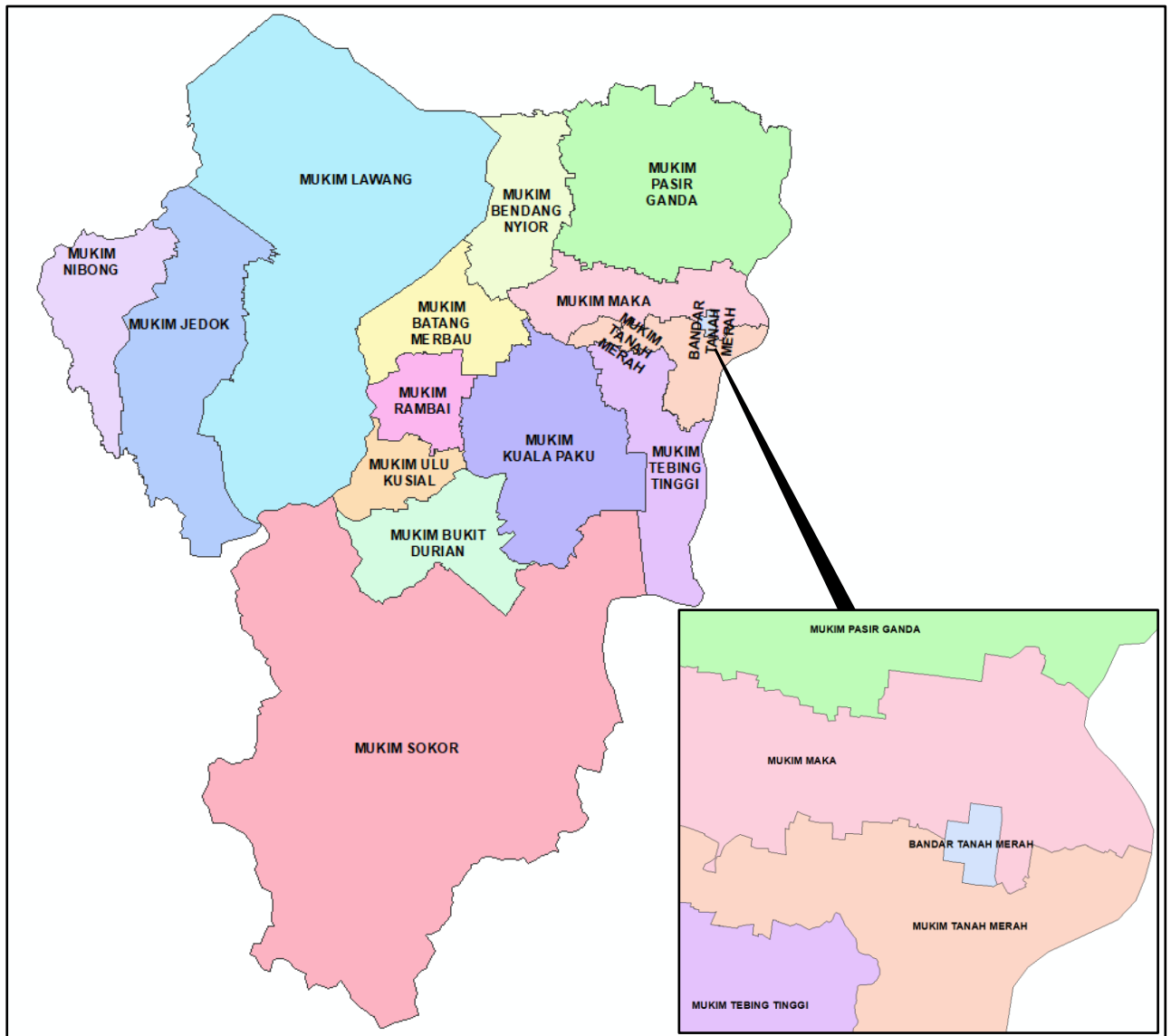
NEGERI KELANTAN
06 - Jajahan Tanah Merah

KOD	JAJAHAN	KOD	NAMA	WARTA	
				WARTA KERAJAAN	PELAN WARTA (PW)
06	TANAH MERAH	01	MUKIM BATANG MERBAU	Tiada warta berkenaan	Tiada PW, hanya ada dalam PP 663
		03	MUKIM BENDANG NYIOR	Tiada warta berkenaan	Tiada PW, hanya ada dalam PP 663
		04	MUKIM BUKIT DURIAN	Tiada warta berkenaan	Tiada PW, hanya ada dalam PP 663
		05	MUKIM ULU KUSIAL	Tiada warta berkenaan	Tiada PW, hanya ada dalam PP 663
		06	MUKIM JEDOK	Tiada warta berkenaan	Tiada PW, hanya ada dalam PP 663
		09	MUKIM KUALA PAKU	Tiada warta berkenaan	Tiada PW, hanya ada dalam PP 663
		11	MUKIM LAWANG	Tiada warta berkenaan	Tiada PW, hanya ada dalam PP 663
		12	MUKIM MAKA	Tiada warta berkenaan	Tiada PW, hanya ada dalam PP 663
		13	MUKIM NIBONG	Tiada warta berkenaan	Tiada PW, hanya ada dalam PP 663
		14	MUKIM PASIR GANDA	Tiada warta berkenaan	Tiada PW, hanya ada dalam PP 663
		15	MUKIM RAMBAI	Tiada warta berkenaan	Tiada PW, hanya ada dalam PP 663
		16	MUKIM SOKOR	Tiada warta berkenaan	Tiada PW, hanya ada dalam PP 663
		17	MUKIM TANAH MERAH	TANAH MERAH ** diganti dgn Pangkal Meleret dlm P.U.32/85 (10.10.1985)	Tiada PW, hanya ada dalam PP 663
		18	MUKIM TEBING TINGGI	Tiada warta berkenaan	Tiada PW, hanya ada dalam PP 663

NEGERI KELANTAN
06 - Jajahan Tanah Merah

KOD	JAJAHAN	KOD	NAMA	WARTA	
				WARTA KERAJAAN	PELAN WARTA (PW)
06	TANAH MERAH	40	BANDAR TANAH MERAH	Tiada warta berkenaan	Tiada PW, hanya ada dalam PP 663

NEGERI KELANTAN
Rajah
Mukim/Bandar/Pekan bagi
Jajahan Tanah Merah



NEGERI KELANTAN
07 - Jajahan Tumpat

KOD	JAJAHAN	KOD	NAMA	WARTA	
				WARTA KERAJAAN	PELAN WARTA (PW)
07	TUMPAT	01	MUKIM BECHAH RESAK	Tiada warta berkenaan	Tiada PW, hanya ada dalam PP 663
		02	MUKIM BUNOHAN	Tiada warta berkenaan	Tiada PW, hanya ada dalam PP 663
		03	MUKIM BUNUT SARANG BURONG	Tiada warta berkenaan	Tiada PW, hanya ada dalam PP 663
		04	MUKIM CHENDERONG BATU	Tiada warta berkenaan	Tiada PW, hanya ada dalam PP 663
		05	MUKIM CHERANG MELINTANG	Tiada warta berkenaan	Tiada PW, hanya ada dalam PP 663
		06	MUKIM GETING	Tiada warta berkenaan	Tiada PW, hanya ada dalam PP 663
		07	MUKIM JAL	Tiada warta berkenaan	Tiada PW, hanya ada dalam PP 663
		08	MUKIM KAMPONG LAUT	Tiada warta berkenaan	Tiada PW, hanya ada dalam PP 663
		09	MUKIM KELABORAN	Tiada warta berkenaan	Tiada PW, hanya ada dalam PP 663
		10	MUKIM KETIL	Tiada warta berkenaan	Tiada PW, hanya ada dalam PP 663
		11	MUKIM KOK KELI	Tiada warta berkenaan	Tiada PW, hanya ada dalam PP 663
		12	MUKIM KUTANG	Tiada warta berkenaan	Tiada PW, hanya ada dalam PP 663
		13	MUKIM MAK NERALANG	Tiada warta berkenaan	Tiada PW, hanya ada dalam PP 663
		14	MUKIM MORAK	Tiada warta berkenaan	Tiada PW, hanya ada dalam PP 663
		15	MUKIM PASIR PEKAN	Tiada warta berkenaan	Tiada PW, hanya ada dalam PP 663

NEGERI KELANTAN
07 - Jajahan Tumpat

KOD	JAJAHAN	KOD	NAMA	WARTA	
				WARTA KERAJAAN	PELAN WARTA (PW)
07	TUMPAT	16	MUKIM PALEKBANG	Tiada warta berkenaan	Tiada PW, hanya ada dalam PP 663
		17	MUKIM PERIOK	Tiada warta berkenaan	Tiada PW, hanya ada dalam PP 663
		18	MUKIM PULAU BESAR	Tiada warta berkenaan	Tiada PW, hanya ada dalam PP 663
		19	MUKIM SELEHONG SELATAN	Tiada warta berkenaan	Tiada PW, hanya ada dalam PP 663
		20	MUKIM SELEHONG UTARA	Tiada warta berkenaan	Tiada PW, hanya ada dalam PP 663
		21	MUKIM SIMPANGAN	Tiada warta berkenaan	Tiada PW, hanya ada dalam PP 663
		22	MUKIM SUNGAI PINANG	Tiada warta berkenaan	Tiada PW, hanya ada dalam PP 663
		23	MUKIM TABAR	Tiada warta berkenaan	Tiada PW, hanya ada dalam PP 663
		24	MUKIM TALAK	Tiada warta berkenaan	Tiada PW, hanya ada dalam PP 663
		25	MUKIM TELOK RENJUNA	Tiada warta berkenaan	Tiada PW, hanya ada dalam PP 663
		26	MUKIM TUJOH	Tiada warta berkenaan	Tiada PW, hanya ada dalam PP 663
		27	MUKIM TUMPAT	Tiada warta berkenaan	Tiada PW, hanya ada dalam PP 663
		28	MUKIM WAKAF BHARU	Tiada warta berkenaan	Tiada PW, hanya ada dalam PP 663
		29	MUKIM WAKAF DELIMA	Tiada warta berkenaan	Tiada PW, hanya ada dalam PP 663

NEGERI KELANTAN
07 - Jajahan Tumpat

KOD	JAJAHAN	KOD	NAMA	WARTA	
				WARTA KERAJAAN	PELAN WARTA (PW)
07	TUMPAT	40	*BANDAR TUMPAT	Tiada warta berkenaan	Tiada PW, hanya ada dalam PP 663

*Sila Rujuk Rajah Seksyen bagi Bandar Tumpat

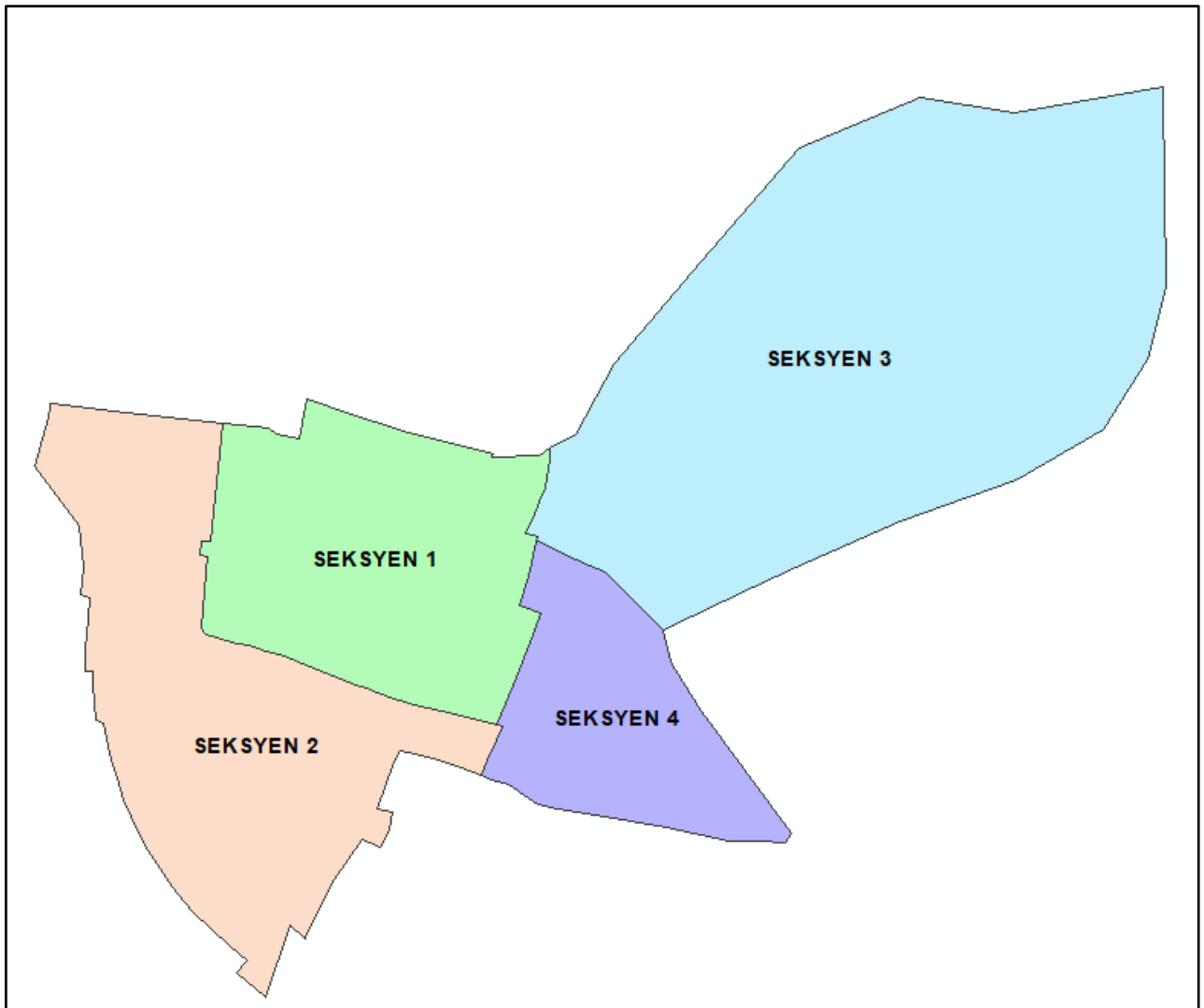
NEGERI KELANTAN
Rajah
Mukim/Bandar/Pekan bagi
Jajahan Tumpat



NEGERI KELANTAN
Bandar Tumpat

KOD	DAERAH	KOD	NAMA	WARTA	
				WARTA KERAJAAN	PELAN WARTA (PW)
07	TUMPAT	40	BANDAR TUMPAT	Tiada	Tiada
			001 SEKSYEN 1	Tiada	Tiada
			002 SEKSYEN 2	Tiada	Tiada
			003 SEKSYEN 3	Tiada	Tiada
			004 SEKSYEN 4	Tiada	Tiada

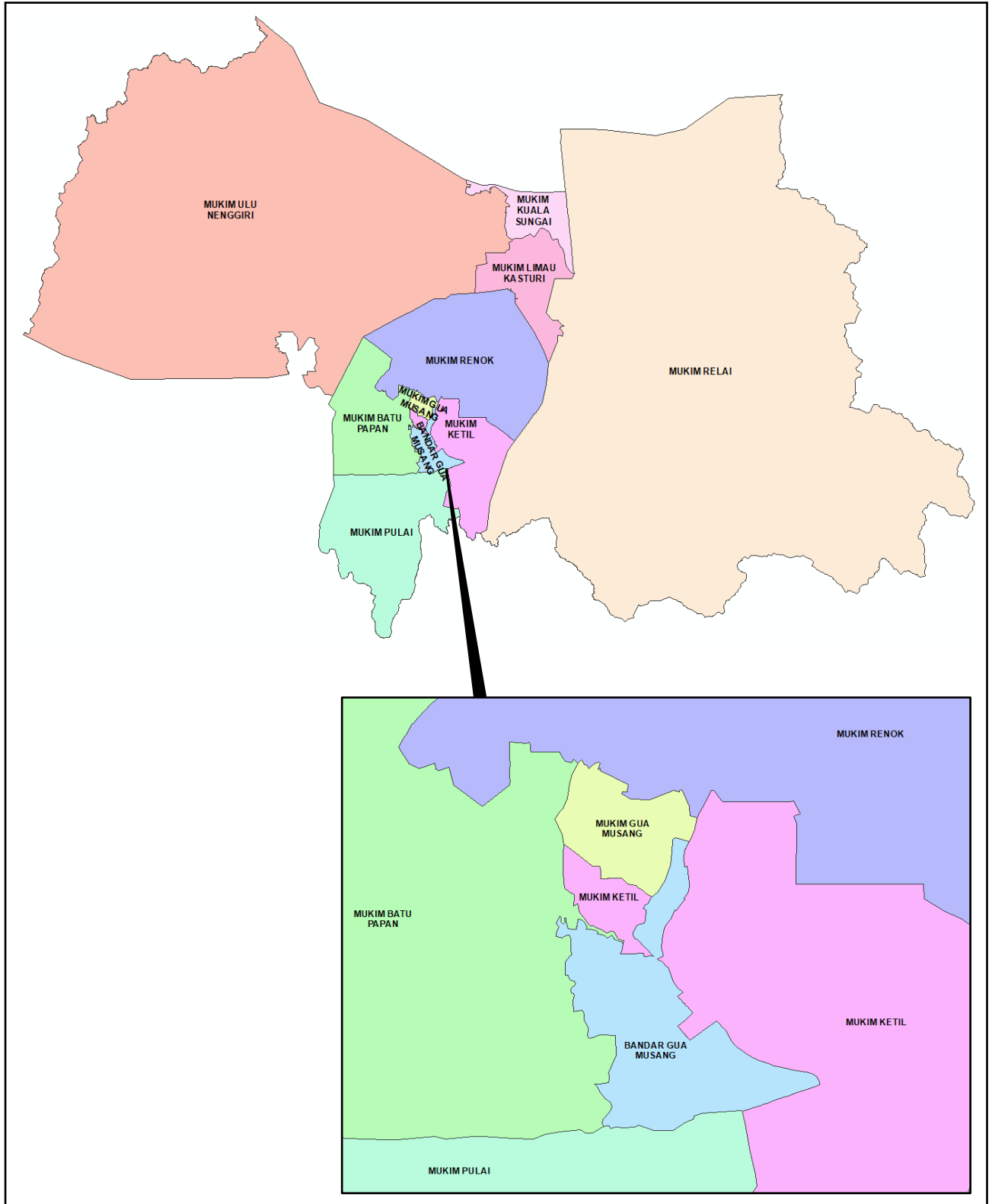
NEGERI KELANTAN
Rajah Seksyen bagi
Bandar Tumpat



NEGERI KELANTAN
08 - Jajahan Gua Musang

KOD	JAJAHAN	KOD		NAMA	WARTA		
					WARTA KERAJAAN	PELAN WARTA (PW)	
08	GUA MUSANG	01		MUKIM BATU PAPAN	W.K. Kn. P.U 11-85	Tiada PW, hanya ada dalam PP 663	
		02		MUKIM GUA MUSANG	Tiada warta berkenaan	Tiada PW, hanya ada dalam PP 663	
		03		MUKIM ULU NENGGIRI	Tiada warta berkenaan	Tiada PW, hanya ada dalam PP 663	
		04		MUKIM KETIL	Tiada warta berkenaan	Tiada PW, hanya ada dalam PP 663	
		05		MUKIM KUALA SUNGAI	Tiada warta berkenaan	Tiada PW, hanya ada dalam PP 663	
		06		MUKIM LIMAU KASTURI	Tiada warta berkenaan	Tiada PW, hanya ada dalam PP 663	
		07		MUKIM PULAI	Tiada warta berkenaan	Tiada PW, hanya ada dalam PP 663	
		08		MUKIM RELAI	Tiada warta berkenaan	Tiada PW, hanya ada dalam PP 663	
		09		MUKIM RENOK	Tiada warta berkenaan	Tiada PW, hanya ada dalam PP 663	
		40			BANDAR GUA MUSANG	Kn P.U.11/85 (13.6.1984)	PW 262 (03.11.1984)

NEGERI KELANTAN
Rajah
Mukim/Bandar/Pekan bagi
Jajahan Gua Musang



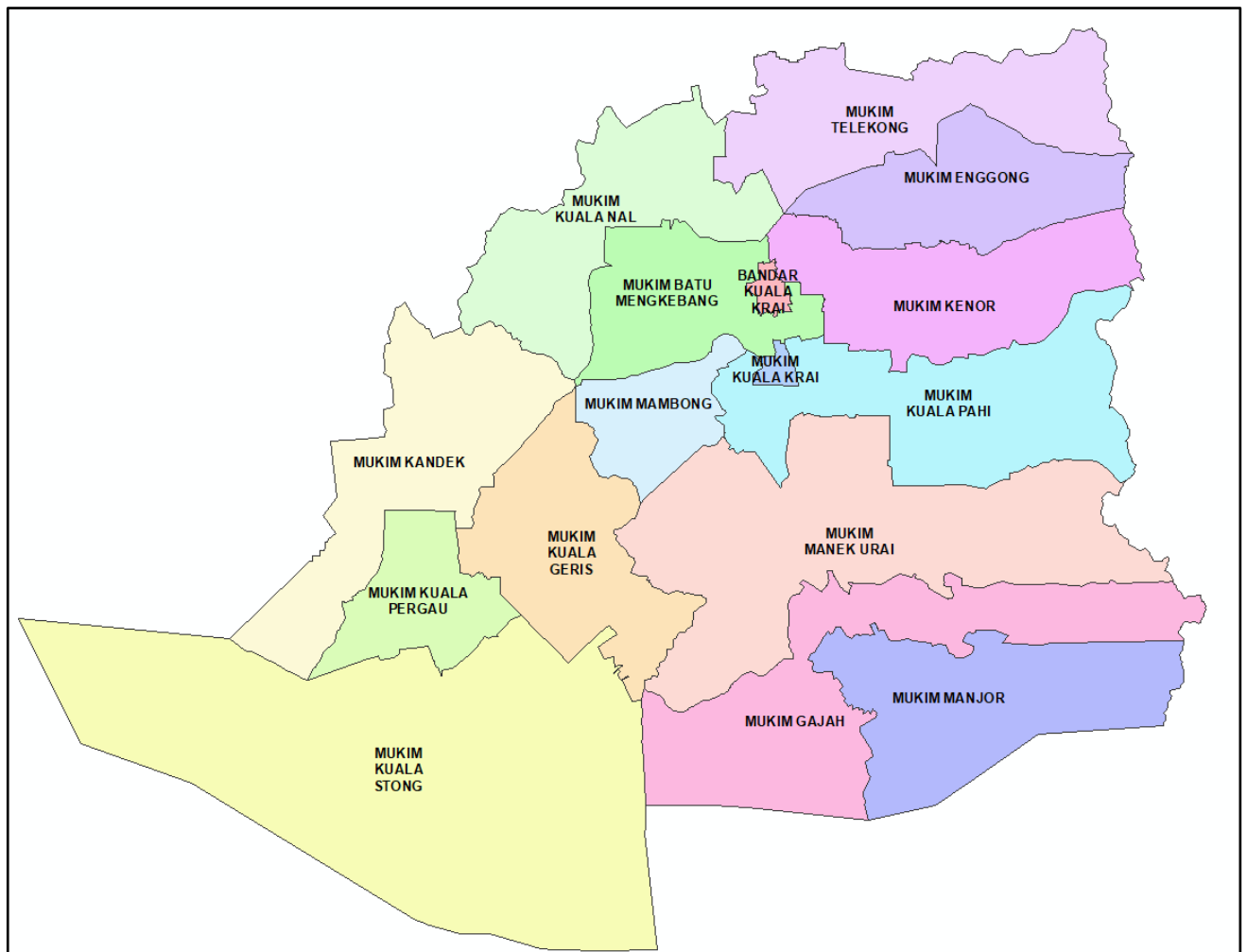
NEGERI KELANTAN
10 - Jajahan Kuala Krai

KOD	JAJAHAN	KOD		NAMA	WARTA	
					WARTA KERAJAAN	PELAN WARTA (PW)
10	KUALA KRAI	01		MUKIM BATU MENGKEBANG	Tiada warta berkenaan	Tiada PW, hanya ada dalam PP 663
		03		MUKIM ENGGONG	Tiada warta berkenaan	Tiada PW, hanya ada dalam PP 663
		04		MUKIM GAJAH	Tiada warta berkenaan	Tiada PW, hanya ada dalam PP 663
		05		MUKIM KANDEK	Tiada warta berkenaan	Tiada PW, hanya ada dalam PP 663
		06		MUKIM KENOR	Tiada warta berkenaan	Tiada PW, hanya ada dalam PP 663
		07		MUKIM KUALA GERIS	Tiada warta berkenaan	Tiada PW, hanya ada dalam PP 663
		08		MUKIM KUALA KRAI	Tiada warta berkenaan	Tiada PW, hanya ada dalam PP 663
		09		MUKIM KUALA NAL	Tiada warta berkenaan	Tiada PW, hanya ada dalam PP 663
		10		MUKIM KUALA PAHI	Tiada warta berkenaan	Tiada PW, hanya ada dalam PP 663
		11		MUKIM KUALA PERGAU	Tiada warta berkenaan	Tiada PW, hanya ada dalam PP 663
		12		MUKIM KUALA STONG	STONG ** diganti dengan Dabong dlm P.U.32/85 (10.10.1985)	Tiada PW, hanya ada dalam PP 663
		14		MUKIM MAMBONG	Tiada warta berkenaan	Tiada PW, hanya ada dalam PP 663
		15		MUKIM MANEK URAI	Tiada warta berkenaan	Tiada PW, hanya ada dalam PP 663
		16		MUKIM MANJOR	Tiada warta berkenaan	Tiada PW, hanya ada dalam PP 663

NEGERI KELANTAN
10 - Jajahan Kuala Krai

KOD	JAJAHAN	KOD	NAMA	WARTA	
				WARTA KERAJAAN	PELAN WARTA (PW)
10	KUALA KRAI	17	MUKIM TELEKONG	Tiada warta berkenaan	Tiada PW, hanya ada dalam PP 663
		40	BANDAR KUALA KRAI	Tiada warta berkenaan	Tiada PW, hanya ada dalam PP 663

NEGERI KELANTAN
Rajah
Mukim/Bandar/Pekan bagi
Jajahan Kuala Krai



NEGERI KELANTAN
11 - Jajahan Jeli

KOD	JAJAHAN	KOD		NAMA	WARTA	
					WARTA KERAJAAN	PELAN WARTA (PW)
11	JELI	01		MUKIM BELIMBING	Tiada warta berkenaan	Tiada PW, hanya ada dalam PP 663
		02		MUKIM BUNGA TANJONG	Tiada warta berkenaan	Tiada PW, hanya ada dalam PP 663
		03		MUKIM JELI	Tiada warta berkenaan	Tiada PW, hanya ada dalam PP 663
		04		MUKIM JELI TEPI SUNGAI	Tiada warta berkenaan	Tiada PW, hanya ada dalam PP 663
		05		MUKIM KALAI	Tiada warta berkenaan	Tiada PW, hanya ada dalam PP 663
		06		MUKIM KUALA BALAH	Tiada warta berkenaan	Tiada PW, hanya ada dalam PP 663
		07		MUKIM LUBOK BONGOR	Tiada warta berkenaan	Tiada PW, hanya ada dalam PP 663

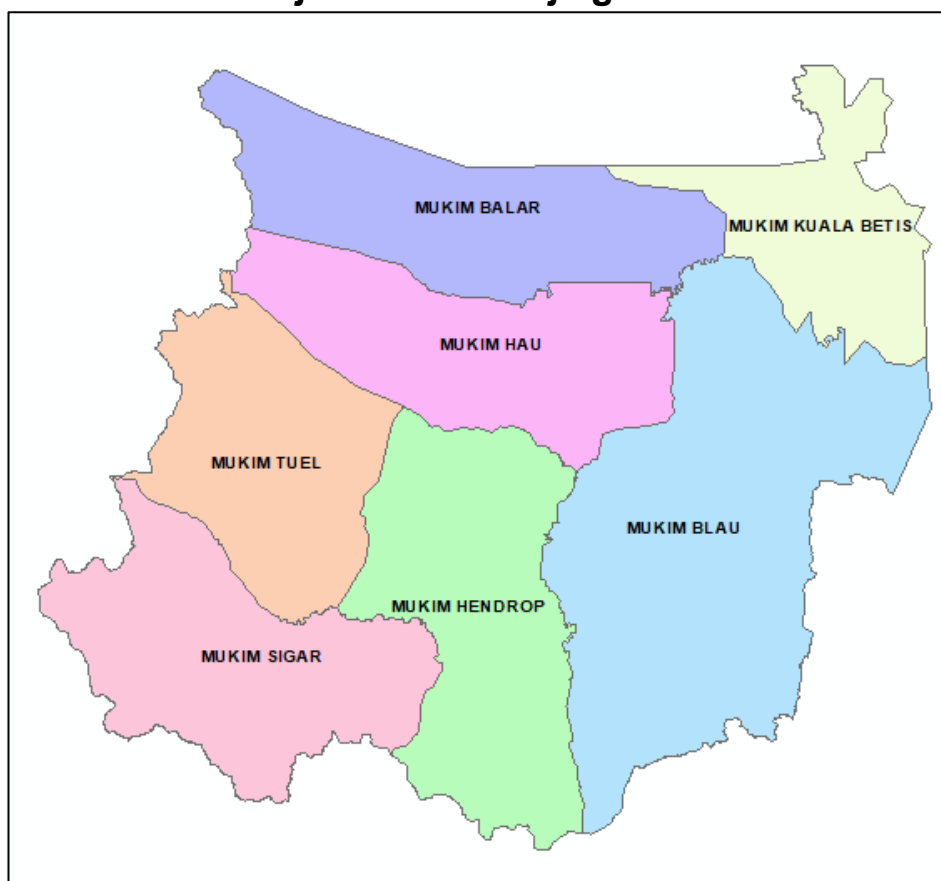
NEGERI KELANTAN
Rajah
Mukim/Bandar/Pekan bagi
Jajahan Jeli



NEGERI KELANTAN
12 - Jajahan Kecil Lojing

KOD	JAJAHAN KECIL	KOD	NAMA	WARTA	
				WARTA KERAJAAN	PELAN WARTA (PW)
12	LOJING	01	MUKIM BALAR	Tiada warta berkenaan	Tiada PW
		02	MUKIM KUALA BETIS	Tiada warta berkenaan	Tiada PW
		03	MUKIM BLAU	Tiada warta berkenaan	Tiada PW
		04	MUKIM HAU	Tiada warta berkenaan	Tiada PW
		05	MUKIM HENDROP	Tiada warta berkenaan	Tiada PW
		06	MUKIM SIGAR	Tiada warta berkenaan	Tiada PW
		07	MUKIM TUEL	Tiada warta berkenaan	Tiada PW

NEGERI KELANTAN
Rajah
Mukim/Bandar/Pekan bagi
Jajahan Kecil Lojing



GLOSARI

Unique Parcel Identifier – UPI

Kod Dan Nama Sempadan Pentadbiran Tanah

Nombor lot

Nombor yang diperuntukkan kepada sesuatu plot tanah oleh Pengarah Ukur dan Pemetaan seperti mana dikehendaki di bawah Seksyen 396(1)(d), Kanun Tanah Negara (*Akta 828*)
(*Sumber : Peraturan Ukur Kadaster 2009*)

Hakmilik Muktamad (Final Title – FT)

Hakmilik Pejabat Pendaftaran, Hakmilik Pejabat Tanah dan Hakmilik Subsidiari (semua bentuk hakmilik selain dari Hakmilik Sementara)
(*Sumber : Kanun Tanah Negara (Akta 828)*)

Tanah

- a) permukaan bumi dan segala benda yang menjadi permukaan bumi tersebut;
- b) bumi di bawah permukaan bumi dan segala benda di dalamnya
- c) segala tumbuh-tumbuhan dan lain-lain keluaran semulajadi, samada atau tidak memerlukan penggunaan buruh secara berkala untuk pengeluarannya, dan samada di atas atau di bawah permukaan bumi ;
- d) segala benda yang bercantum kepada bumi atau yang terpasang dengan kekal kepada apa-apa benda yang bercantum kepada bumi, sama ada di atas atau di bawah permukaan bumi; dan
- e) tanah yang diliputi air.

[*Sumber: Seksyen 5 Kanun Tanah Negara (Akta 828)*]

Pelan Warta

Suatu pelan yang disediakan mengikut format yang ditetapkan oleh Jabatan bagi tujuan mewartakan sesuatu kawasan atau tempat sebagaimana diperlukan di bawah undang-undang bertulis dan diluluskan oleh Pengarah Ukur dan Pemetaan.
(*Sumber : Peraturan Ukur Kadaster 2009*)

Pelan Akui

Pelan berkaitan tanah yang disediakan mengikut format yang ditetapkan oleh Jabatan dan diluluskan oleh Pengarah Ukur dan Pemetaan, termasuklah Pelan Akui Strata dan Pelan Akui Stratum.
(*Sumber : Peraturan Ukur Kadaster 2009*)

Pelan Pelbagai

Suatu pelan selain daripada Pelan Akui, Pelan Warta, Pelan Akui Strata dan Pelan Akui Stratum yang disediakan bagi sesuatu tujuan yang tertentu dan diluluskan oleh Pengarah Ukur dan Pemetaan.
(*Sumber : Peraturan Ukur Kadaster 2009*)

Data Spatial

Data atau maklumat berkaitan lokasi, bentuk, sempadan dan penerangan berkenaan fitur geografi yang diperolehi daripada semua aktiviti geospasial.
(*Sumber: Surat Pekeliling Pelaksanaan Infrastruktur Data Geospasial Negara (MyGDI) Bilangan 1 Tahun 2014*)

PERTANYAAN TENTANG KOD DAN NAMA SEMPADAN PENTADBIRAN TANAH (UPI)

Sebarang pertanyaan berkaitan Penyelarasan Kod dan Nama Sempadan Pentadbiran Tanah (UPI), penerbitan kod UPI dalam MyGeoportal, Penerbitan Dokumen Kod UPI atau pada masa akan datang mempunyai perubahan, pertambahan dari segi kod dan ejaan nama sempadan pentadbiran tanah bagi daerah/jajahan/bahagian/daerah kecil/jajahan kecil, mukim/bandar/pekan/*land/ town district*/desa dan seksyen/presint/*block/section/kampung/pulau* boleh dikemukakan kepada:

Sekretariat
Jawatankuasa Teknikal Standard MyGDI (JTSM)
Pusat Geospasial Negara (PGN)
Tingkat 7 & 8, Wisma Sumber Asli
No. 25 Persiaran Perdana, Presint 4
62574 Putrajaya