

UPI

KOD DAN NAMA SEMPADAN PENTADBIRAN TANAH

Unique Parcel Identifier (UPI)

MELAKA

Negeri

Daerah / Jajahan / Bahagian / Daerah Kecil / Jajahan Kecil

Mukim / Bandar / Pekan / Land / Town District / Desa

Seksyen / Presint / Block / Section / Kampung / Pulau

Lot / Geran

Di Malaysia



**KOD DAN NAMA SEMPADAN PENTADBIRAN TANAH
*UNIQUE PARCEL IDENTIFIER (UPI)***

**Jawatankuasa Teknikal Standard MyGDI (JTSM)
2023**

Hakcipta terpelihara. Tidak dibenarkan mengeluarkan ulang mana-mana isi kandungan buku ini dalam apa jua bentuk dan dengan cara apa jua sama ada secara elektronik, fotokopi, mekanik, rakaman atau cara lain sebelum mendapat izin bertulis daripada :

**Sekretariat
Jawatankuasa Teknikal Standard MyGDI (JTSM)
Pusat Geospasial Negara (PGN)
Kementerian Sumber Asli, Alam Sekitar dan Perubahan Iklim (NRECC)**

**Cetakan Pertama 2011
Cetakan Kedua 2023**


**Diterbit dan dicetak di Malaysia oleh
Pusat Geospasial Negara (PGN)
Kementerian Sumber Asli, Alam Sekitar dan Perubahan Iklim (NRECC)
Tingkat 7 & 8, Wisma Sumber Asli
No. 25, Persiaran Perdana, Presint 4
62574 Putrajaya
Tel : 603-8886 1156
Fax : 603-88894851
www.mygeoportal.gov.my**

PRAKATA

Syukur ke hadrat Illahi atas sumbangan dan penglibatan semua pihak yang terlibat dalam penghasilan Dokumen *Unique Parcel Identifier* (UPI). UPI merupakan satu pengecaman yang unik bagi lot (petak) tanah di Malaysia. Kod dan Nama Sempadan Pentadbiran Tanah serta Warta yang terkandung dalam dokumen ini menjadi rujukan pelbagai pihak terutamanya kepada Agensi Pembekal Data (APD). Penerbitan dokumen ini bertujuan untuk memberi penerangan mengenai kepentingan penyelarasan UPI bagi keseragaman pemakaian oleh APD. Ia meliputi kaedah penyelarasan yang dijalankan bagi menghasilkan senarai UPI bagi setiap negeri.

Dokumen ini pernah diterbitkan pada tahun 2011, maka sewajarnya dokumen ini dikemaskini berdasarkan perubahan kepada sempadan pentadbiran tanah yang berlaku di sesebuah Negeri/ Wilayah Persekutuan. Pusat Geospasial Negara (PGN), Kementerian Sumber Asli, Alam Sekitar dan Perubahan Iklim (NRECC) yang bertindak sebagai penyelarasan bagi penerbitan dokumen UPI telah mengambil inisiatif dengan melibatkan agensi yang berkaitan di setiap Negeri/ Wilayah Persekutuan dalam setiap sesi perbincangan. Justeru di kesempatan ini, saya ingin mengucapkan terima kasih kepada Jabatan Ukur dan Pemetaan Malaysia (JUPEM), Pejabat Setiausaha Kerajaan Negeri (SUK), Pejabat Pengarah Tanah dan Galian (PTG), Jabatan Tanah dan Ukur Sabah (JTUS), Jabatan Tanah dan Survei Sarawak (JTSS), Kementerian Sumber Asli dan Pembangunan Bandar (MUDeNR) Sarawak serta agensi-agensi lain yang turut terlibat dalam usaha penerbitan dokumen ini.

Dengan ini, saya mengharapkan agar dokumen Kod dan Nama Sempadan Pentadbiran Tanah (UPI) ini dapat memberi manfaat kepada semua pihak yang terlibat dan diguna pakai oleh agensi dalam memudahkan penyampaian perkhidmatan serta perkongsian maklumat geospasial.



Abrizah binti Abdul Aziz
Pengarah
Pusat Geospasial Negara
Kementerian Sumber Asli, Alam Sekitar dan Perubahan Iklim (NRECC)

1.0 TUJUAN

Dokumen ini diterbitkan sebagai sumber rujukan kepada agensi dalam menentukan senarai Kod dan Nama Sempadan Pentadbiran Tanah yang seragam bagi semua Negeri di Malaysia. Kod dan Nama Sempadan Pentadbiran Tanah adalah satu pengecaman yang unik bagi lot (petak) tanah atau lebih dikenali sebagai *Unique Parcel Identifier* (UPI) yang digunakan untuk menentukan lokasi secara fizikal lot-lot tanah di Malaysia.

2.0 LATAR BELAKANG

2.1 PENGENALAN

- i) Kemajuan pesat bidang teknologi maklumat dan telekomunikasi serta peningkatan pelaksanaan program perkomputeran di agensi-agensi sektor awam telah mewujudkan keperluan untuk berkongsi maklumat dan mengintegrasikan sistem-sistem dikalangan agensi kerajaan. Perkara ini sukar dilakukan disebabkan tiada satu definisi dan format data yang standard yang boleh diguna pakai oleh semua agensi. Antara masalah yang dihadapi dalam perkongsian maklumat geospasial adalah mengenai UPI yang tidak selaras antara agensi.
- ii) Sehubungan itu, UPI digunakan sebagai satu cara pengecaman yang unik bagi lot-lot tanah yang diberimilik (dilupuskan) oleh Pihak Berkuasa Negeri. Penyelarasan ini hanya melibatkan struktur kod bagi tanah yang telah diukur halus melalui pengeluaran Hakmilik Muktamad (*Final Title*).
- iii) Dokumen ini bertujuan untuk memberi penerangan mengenai kepentingan penyelarasan UPI bagi keseragaman pemakaian oleh agensi-agensi pembekal data. Ia meliputi kaedah penyelarasan yang dijalankan bagi menghasilkan senarai UPI bagi setiap negeri.
- iv) Senarai UPI yang telah diselaraskan ini sewajarnya diguna pakai antara agensi bagi memudahkan perkongsian maklumat geospasial serta mempercepatkan urusan transaksi harian.

2.2 LANGKAH AWAL PENYELARASAN UPI

Pada tahun 1997, Sekretariat *National Land Information System* (NaLIS) telah mengemukakan draf penyeragaman UPI berasaskan pembekal-pembekal utama data geospasial iaitu Jabatan Ukur dan Pemetaan Malaysia (JUPEM), Pejabat Pengarah Tanah dan Galian (PTG), Jabatan Penilaian dan Perkhidmatan Harta (JPPH) dan Dewan Bandaraya Kuala Lumpur (DBKL). Selanjutnya pada tahun 1998 buku NaLISCO telah diedarkan kepada semua Agensi Pembekal Data (APD). Berdasarkan maklum balas daripada pihak JUPEM dan PTG didapati terdapat perbezaan UPI yang ketara di beberapa buah negeri.

Susulan daripada penubuhan Pusat Infrastruktur Data Geospasial Negara (MaCGDI) pada tahun 2002, Jawatankuasa NaLIS yang ditugaskan untuk menyelaraskan UPI telah diambil alih oleh Jawatankuasa Teknikal Standard MyGDI (JTSM).

2.3 RASIONAL PENYELARASAN UPI

Rasional penyelarasan UPI antaranya adalah seperti berikut:

- i) Maklumat spatial dan tekstual mengenai petak tanah yang diperolehi daripada pelbagai sumber antaranya Pangkalan Data Ukur Kadaster (PDUK) di JUPEM sekarang dikenali sebagai Pangkalan Data Ukur Kadaster Berdigit Kebangsaan / *National Digital Cadastral Database* (NDCDB) dan Sistem Pendaftaran Tanah Berkomputer (SPTB)/ Sistem e-Tanah di PTG adalah tidak seragam. Ini mengakibatkan maklumat petak tanah yang diperolehi oleh pengguna secara dalam talian (*online*) sukar diakses dan dianalisis kerana data-data berkenaan menggunakan kod dan nama sempadan pentadbiran tanah yang berbeza;
- ii) Memudahkan perkongsian maklumat geospasial dalam pelbagai urusan transaksi petak tanah antaranya permohonan tukar syarat, pecah sempadan, pemberimilikan, pembelian hartanah dan lain-lain;
- iii) Membantu pihak agensi pusat seperti Bahagian/Unit Perancang Ekonomi Negeri (BPEN/UPEN) yang bertindak sebagai pusat sehenti (*one stop centre*) untuk mempercepatkan proses membuat keputusan berkaitan urusan-urusan transaksi tanah yang melibatkan pelbagai agensi;
- iv) Penyeragaman UPI adalah selaras dengan pelaksanaan Sistem e-Tanah yang merupakan satu sistem transaksi bagi memudahkan urusan carian hakmilik, dan mempercepatkan pembayaran cukai secara dalam talian: dan
- v) Menyelaras ejaan nama bagi negeri, daerah/ jajahan/ bahagian/ daerah kecil/ jajahan kecil, mukim/ bandar/ pekan/ *land/ town district/* desa dan seksyen/ presint/ *block/ section/* kampung/ pulau. Pengesahan ejaan nama merupakan tanggungjawab Pihak Berkuasa Negeri (PBN). Penggunaan ejaan nama yang seragam amat penting dalam memberikan nama kepada sesuatu tempat supaya tidak menimbulkan kekeliruan kepada pengguna.

2.4 FAEDAH PENYELARASAN UPI

Secara keseluruhannya pelaksanaan penggunaan UPI ini akan memberikan faedah-faedah seperti berikut:

- i) memudahkan pelaksanaan dan pengintegrasian sistem-sistem aplikasi di dalam dan antara agensi;
- ii) memudahkan perkongsian maklumat geospasial;
- iii) membantu agensi-agensi dalam pembangunan sistem aplikasi; dan
- iv) menyediakan panduan untuk melaksanakan dokumentasi yang seragam di semua agensi. Secara umumnya UPI ini membantu Agensi Pembekal Data mempunyai satu standard yang akan memudahkan sistem integrasi dan operasi antara agensi.

2.5 KAEDAH PENYELARASAN UPI

Kaedah penyelarasan ini dibahagikan kepada dua (2) jenis iaitu:

- i. Penyelarasan kod sempadan pentadbiran tanah; dan
- ii. Penyelarasan nama sempadan pentadbiran tanah.

2.5.1 Penyelarasan Kod Sempadan Pentadbiran Tanah

Penyelarasan yang dilaksanakan ini adalah meliputi struktur kod bagi setiap negeri di Semenanjung Malaysia, Sabah, Sarawak dan Wilayah Persekutuan Labuan. Penyelarasan ini akan dapat membantu menyelesaikan masalah yang timbul dalam perkongsian maklumat geospasial antara agensi.

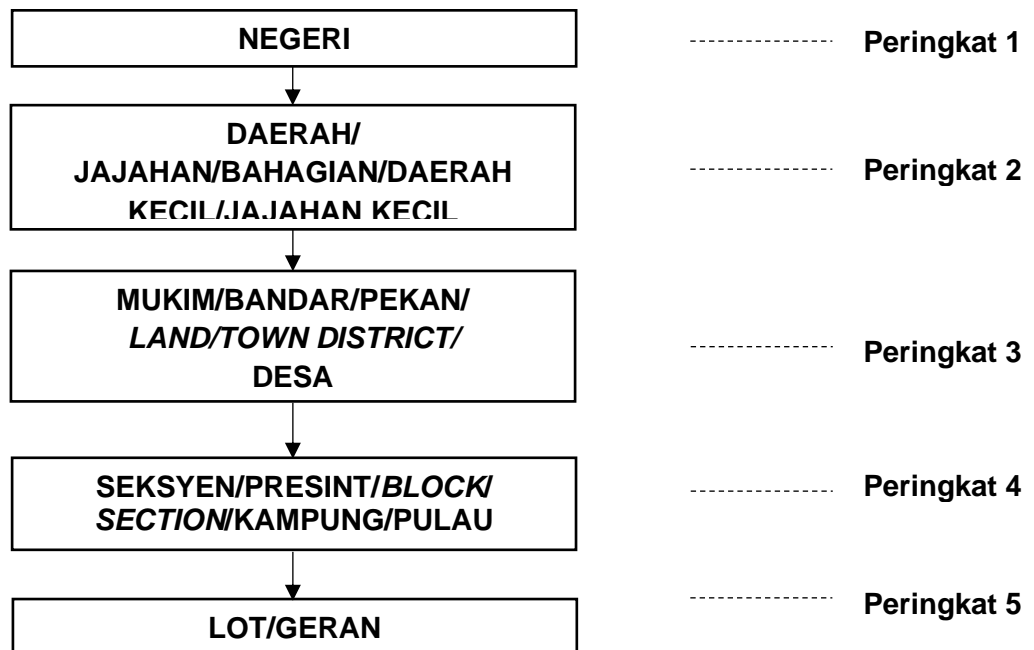
i) Struktur Kod Sempadan Pentadbiran Tanah

Struktur Kod Sempadan Pentadbiran Tanah bagi hakmilik tanah yang telah diukur halus (*Final Title*) adalah seperti di Jadual 1:

| Sempadan/ Kawasan | Semenanjung | Sabah | Sarawak | W.P. Labuan |
|--|---|--|---|--|
| Negeri | 2 aksara - char (angka sahaja) | 2 aksara - char (angka sahaja) | 2 aksara - char (angka sahaja) | 2 aksara - char (angka sahaja) |
| Daerah/Jajahan/ Bahagian/Daerah kecil/Jajahan kecil | 2 aksara - char (angka sahaja) (Daerah/Jajahan/ Daerah Kecil/ Jajahan Kecil) | 2 aksara - char (angka sahaja) (Daerah) | 2 aksara - char (angka sahaja) (Bahagian) | 2 aksara - char (angka sahaja) |
| Mukim/Bandar/ Pekan/ Land/Town District/Desa | 2 aksara - char (angka sahaja) (Mukim/Bandar/Pekan) | 2 aksara - char (angka sahaja) | 3 aksara - char (angka sahaja) (<i>Land/Town District</i>) | 2 aksara - char (angka sahaja) (Desa/Bandar) |
| Seksyen/Presint/ Block/Section/ Kampung/Pulau | 3 aksara - char (angka/abjad) | 3 aksara - char (angka) | 3 aksara - char (angka/abjad) (<i>Block/Section</i>) | 3 aksara - char (angka/abjad) (Kampung/Pulau) |
| Lot/Geran | 7 aksara - char (angka sahaja) | 9 aksara - char (angka sahaja) | 5 aksara - char (angka sahaja) | 9 aksara - char (angka sahaja) |
| Jumlah | 16 aksara | 18 aksara | 15 aksara | 18 aksara |

Jadual 1: Struktur Kod Sempadan/Kawasan Pentadbiran Tanah

Struktur kod Sempadan/Kawasan Pentadbiran Tanah di Malaysia terdiri daripada lima (5) peringkat seperti di **Rajah 1**.



Rajah 1: Struktur Kod Sempadan/Kawasan Pentadbiran Tanah

ii) Kod Sempadan Pentadbiran Tanah

Penyelarasan kod sempadan pentadbiran tanah dihasilkan dengan membandingkan kod yang diguna pakai oleh pihak JUPEM dan PTG di setiap negeri.

- a) Asas Pewujudan Kod Sempadan Pentadbiran Tanah oleh PTG

Pewujudan kod sempadan pentadbiran tanah adalah berdasarkan kepada nombor Surat Hakmilik dan Kod Sistem Hasil (Sistem e-Tanah).

- b) Asas Pewujudan Kod Sempadan Pentadbiran Tanah oleh JUPEM

Pewujudan Kod Sempadan Pentadbiran Tanah yang diamalkan di JUPEM adalah berdasarkan kepada Peraturan Ukur yang telah diterbitkan pada tahun 1976, sekarang dikenali sebagai Peraturan Ukur Kadaster 2009.

2.5.2 Penyelarasan Nama Sempadan Pentadbiran Tanah

Penyelarasan Nama Sempadan Pentadbiran Tanah disahkan secara bersama dengan pihak Setiausaha Kerajaan Negeri (SUK) melalui semakan kepada Warta Kerajaan Negeri dan Pelan Warta. Sekiranya tiada dokumen sokongan, maka penggunaan nama semasa dijadikan asas dalam penyelarasan ini.

i. Warta Kerajaan Negeri

Di bawah Seksyen 11, Kanun Tanah Negara (Akta 828), membolehkan Pihak Berkuasa Negeri (PBN) menerbitkan Warta Kerajaan Negeri yang menjelaskan pembahagian sempadan bagi negeri, daerah dan mukim/bandar/pekan bagi sesebuah negeri di Semenanjung Malaysia.

Cabutan Seksyen 11, KTN (Akta 828) adalah seperti berikut;

Kawasan Pentadbiran:

Pihak Berkuasa Negeri bolehlah melalui pemberitahuan Warta;

- a) Membahagikan kawasan negeri kepada daerah-daerah;*
- b) Membahagikan mana-mana daerah atau daerah kecil;*
- c) Membahagikan mana-mana daerah atau daerah kecil kepada mukim;*
- ca) Mengubah atau meminda sempadan mana-mana daerah, daerah kecil, mukim, bandar atau pekan; dan*
- d) Selepas pengukuran atau penentuannya oleh atau bagi pihak Pengarah Ukur, menetapkan mana-mana kawasan negeri sebagai bandar atau pekan.*

ii. Pelan Warta

Pelan Warta yang juga dikenali sebagai Pelan Gazet (PG)/Gazette Plan (GP) merupakan pelan rujukan bagi mengesahkan sempadan pentadbiran tanah bagi sempadan negeri, daerah/ jajahan/ bahagian/ daerah kecil/ jajahan kecil, mukim/ bandar/ pekan/ *land/ town district/* desa dan seksyen/ presint/ *block/ section/* kampung/ pulau. Ia disediakan oleh pihak JUPEM berdasarkan nama-nama sempadan pentadbiran tanah yang terdapat di dalam Warta Kerajaan yang telah disahkan oleh Pihak Berkuasa Negeri.

iii. Penggunaan Nama Semasa

Nama sempadan pentadbiran tanah yang belum diwartakan, ia hendaklah menggunakan nama semasa yang sedang diguna pakai oleh pihak SUK, JUPEM dan PTG dan seterusnya perlu diambil tindakan pewartaan.

iv. Maklumat Spatial Sempadan Pentadbiran

Maklumat spatial bagi setiap sempadan tanah dapat ditunjukkan dalam bentuk poligon. Setiap sempadan (poligon) mempunyai nama tersendiri yang disimpan dalam Pangkalan Data Ukur Kadaster Berdigit Kebangsaan (NDCDB), JUPEM. Ia terdiri daripada sempadan negeri, daerah/ jajahan/ daerah kecil/ jajahan kecil, mukim/ bandar/ pekan/ desa dan seksyen/ presint/ *block/ section/* kampung/ pulau untuk rujukan pengguna mengenal pasti lokasi serta sempadan sebenar. Maklumat ini boleh diakses melalui laman web www.mygeoportal.gov.my bagi membolehkan pengguna mendapatkan paparan grafik dan juga maklumat atribut.

3.0 PENERANGAN MENGENAI STRUKTUR KOD UPI DI MALAYSIA

i) Digit pertama dan kedua (Negeri)

- Digit pertama dan kedua menerangkan kod negeri

ii) Digit ketiga dan keempat (Daerah/ Jajahan/ Bahagian/ Daerah Kecil/ Jajahan Kecil)

- Digit ketiga dan keempat menerangkan kod daerah dan daerah kecil
- Bagi negeri Kelantan, ia menggunakan kod jajahan
- Bagi negeri Sarawak, ia menggunakan kod Bahagian

iii) Digit kelima dan keenam (Mukim/ Bandar/ Pekan/ *Land/ Town District/ Desa*)

- Digit kelima dan keenam menerangkan kod Mukim/ Bandar/ Pekan mengikut mana yang berkaitan
- Digit kelima dan keenam menerangkan kod Desa/ Bandar mengikut mana yang berkaitan bagi W.P. Labuan

Digit kelima, keenam dan ketujuh (*Land/Town District*)

- Digit kelima, keenam dan ketujuh menerangkan kod *Land/ Town District* mengikut mana yang berkaitan bagi Negeri Sarawak

Bagi negeri-negeri yang tidak mempunyai kod mukim/bandar/pekan, maka ruangan ini akan direkod sebagai 00 sahaja.

iv) Digit ketujuh, kelapan dan kesembilan (Seksyen/ Presint/ *Block/ Section/ Kampung/ Pulau*)

- Digit ketujuh, kelapan dan kesembilan menerangkan kod seksyen
- Bagi Wilayah Persekutuan Putrajaya ia menggunakan kod presint

Bagi negeri-negeri yang tidak mempunyai kod seksyen/ presint/ *block/ section/ kampung/ pulau* maka ruangan ini akan direkod sebagai 000 sahaja.

v) Digit kesepuluh, kesebelas, kedua belas, ketiga belas, keempat belas, kelima belas dan keenam belas (Nombor Lot)

- Digit kesepuluh, kesebelas, kedua belas, ketiga belas, keempat belas, kelima belas dan keenam belas menerangkan nombor lot tanah. Lot-lot tanah yang mempunyai nombor kurang dari 7 digit ditambah dengan angka-angka kosong di hadapan untuk melengkapkan 7 digit. Walau bagaimanapun, penambahan angka-angka kosong ini hanya dapat dilihat dalam pangkalan data sahaja. Apabila Pelan Akui dikeluarkan, hanya nombor lot sebenar akan dicetak.

Digit kesebelas, kedua belas, ketiga belas, keempat belas dan kelima belas (Nombor Lot)

- Digit kesebelas, kedua belas, ketiga belas, keempat belas dan kelima belas menerangkan nombor lot tanah bagi Negeri Sarawak.

Digit kesepuluh, kesebelas, kedua belas, ketiga belas, keempat belas, kelima belas, keenam belas, ketujuh belas dan kelapan belas (Nombor Geran/ Nombor Lot)

- Digit kesepuluh, kesebelas, kedua belas, ketiga belas, keempat belas, kelima belas, keenam belas, ketujuh belas dan kelapan belas menerangkan nombor geran/nombor lot tanah bagi Negeri Sabah dan Wilayah Persekutuan Labuan.

CONTOH PENGECAMAN LOT TANAH DI MELAKA MENGGUNAKAN KOD UPI

- i) **NEGERI MELAKA_DAERAH MELAKA TENGAH_MUKIM TANGGA BATU_TIADA SEKSYEN_LOT 1234**

| | | |
|-------------------------|-------------------------|-----------------------------|
| Struktur Kod UPI | 0401260000001234 | |
| Penerangan | KOD | SEMPADAN |
| | 04 | Negeri Melaka |
| | 01 | Daerah Melaka Tengah |
| | 26 | Mukim Tangga Batu |
| | 000 | Tiada Seksyen |
| | 0001234 | Nombor Lot Tanah |

- ii) **NEGERI MELAKA_DAERAH MELAKA TENGAH_BANDAR BUKIT BARU_SEKSYEN III_LOT 456**

| | | |
|-------------------------|-------------------------|-----------------------------|
| Struktur Kod UPI | 0401400030000456 | |
| Penerangan | KOD | SEMPADAN |
| | 04 | Negeri Melaka |
| | 01 | Daerah Melaka Tengah |
| | 40 | Bandar Bukit Baru |
| | 003 | Seksyen III |
| | 0000456 | Nombor Lot Tanah |

- iii) **NEGERI MELAKA_DAERAH MELAKA TENGAH_BANDAR BUKIT BARU_SEKSYEN III_LOT 10**

| | | |
|-------------------------|-------------------------|-----------------------------|
| Struktur Kod UPI | 0402400030000010 | |
| Penerangan | KOD | SEMPADAN |
| | 04 | Negeri Melaka |
| | 02 | Daerah Melaka Tengah |
| | 40 | Bandar Bukit Baru |
| | 003 | Seksyen III |
| | 0000010 | Nombor Lot Tanah |

iv) **NEGERI MELAKA_DAERAH JASIN_PEKAN ASAHAN_SEKSYEN I_LOT 5151**

| | | |
|-------------------------|-------------------------|-------------------------|
| Struktur Kod UPI | 0402700010005151 | |
| Penerangan | KOD | SEMPADAN |
| | 04 | Negeri Melaka |
| | 02 | Daerah Jasin |
| | 70 | Pekan Asahan |
| | 001 | Seksyen I |
| | 0005151 | Nombor Lot Tanah |

v) **NEGERI MELAKA_DAERAH ALOR GAJAH_PEKAN DURIAN TUNGGAL_TIADA SEKSYEN_LOT 321**

| | | |
|-------------------------|-------------------------|-----------------------------|
| Struktur Kod UPI | 0403700000000321 | |
| Penerangan | KOD | SEMPADAN |
| | 04 | Negeri Melaka |
| | 03 | Daerah Alor Gajah |
| | 70 | Pekan Durian Tunggal |
| | 000 | Tiada Seksyen |
| | 0000321 | Nombor Lot Tanah |

4.0 APLIKASI UNIQUE PARCEL IDENTIFIER (UPI)

Senarai kod UPI ini telah dimasukkan dalam laman web www.mygeoportal.gov.my. Untuk melengkapkan maklumat selain daripada senarai kod dan ejaan nama sempadan pentadbiran tanah, terdapat juga data spatial yang menunjukkan sempadan negeri, daerah/jajahan/bahagian/daerah kecil/jajahan kecil, mukim/bandar/pekan/*land/town district*/desa dan seksyen/presint/kampung/pulau. Sumber data spatial diperolehi daripada Pangkalan Data Ukur Kadaster Berdigit Kebangsaan (NDCDB), JUPEM.

Aplikasi UPI ini adalah berdasarkan teknologi *Geographical Information System* (GIS). Aplikasi ini membenarkan maklumat UPI dicapai dengan mudah dan secara tidak langsung akan meningkatkan penggunaan kod UPI. Pengguna boleh melayari aplikasi ini untuk mendapatkan maklumat tambahan lain yang lebih lengkap. Aplikasi ini dibangunkan pada tahun 2008 dan telah dinaiktaraf pada tahun 2016 adalah bertujuan bagi membolehkan semua agensi yang berkepentingan mengguna pakai standard kod dan nama sempadan pentadbiran tanah yang seragam bagi seluruh negeri di Malaysia.

Aplikasi ini menggunakan perisian seperti berikut:

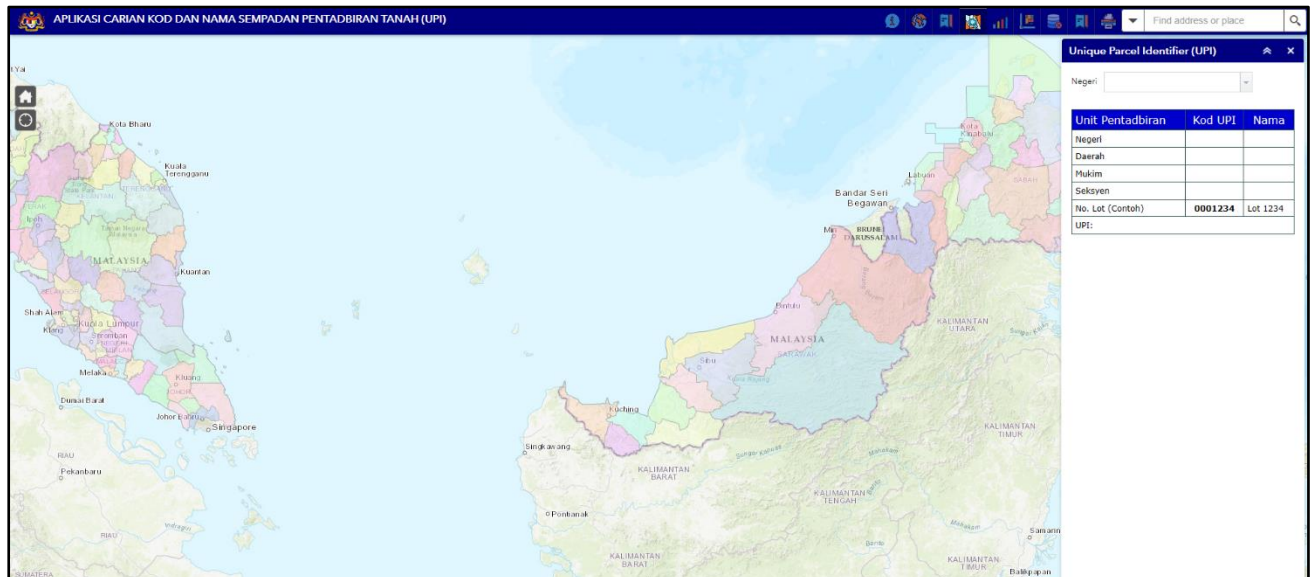
- i) *ArcGIS Enterprise*
- ii) *MS SQL*
- iii) *Microsoft.Net*
- iv) *Internet Information Service (IIS) Web Server*

ArcGIS Enterprise digunakan sebagai medium untuk memaparkan maklumat geospasial dan membangunkan fungsi-fungsi yang berkait dengan GIS. Pembangunan pangkalan data UPI menggunakan MS SQL yang menyimpan data-data spatial serta atribut dan diuruskan oleh *Spatial Database Engine* yang merupakan komponen *ArcGIS Enterprise*.

4.1 KAEDAH UNTUK MELAYARI APLIKASI *UNIQUE PARCEL IDENTIFIER* (UPI)

4.1.1 Akses Laman Utama UPI


Sila layari laman utama Aplikasi UPI di pautan berikut: <https://mygos.mygeoportal.gov.my/upi/>. Paparan seperti di **Rajah 2** akan dipaparkan.

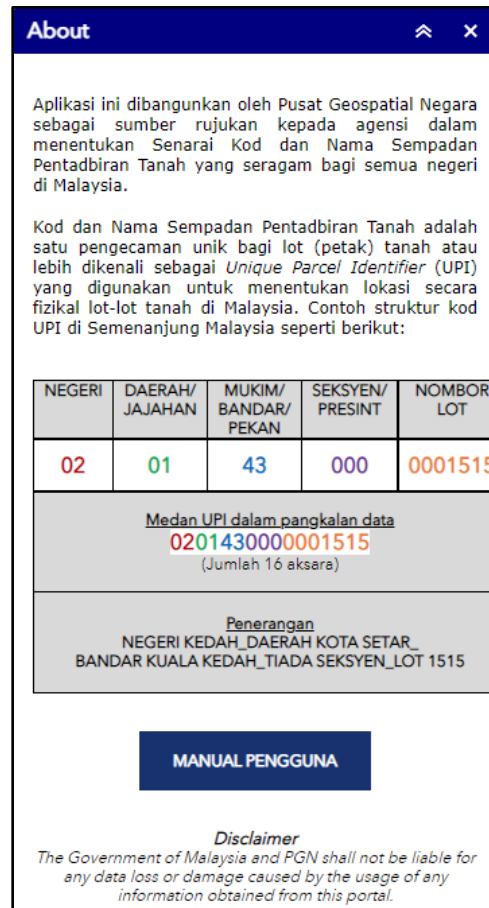


Rajah 2: Laman Utama Aplikasi UPI

4.2 FUNGSI-FUNGSI YANG TERDAPAT DALAM APLIKASI UPI

4.2.1 Fungsi *About*

- i. Fungsi *About*  membolehkan pengguna untuk melihat maklumat berkaitan Aplikasi UPI.
- ii. Maklumat terperinci berkaitan struktur kod UPI dan ayat penafian akan dipaparkan seperti di **Rajah 3**.

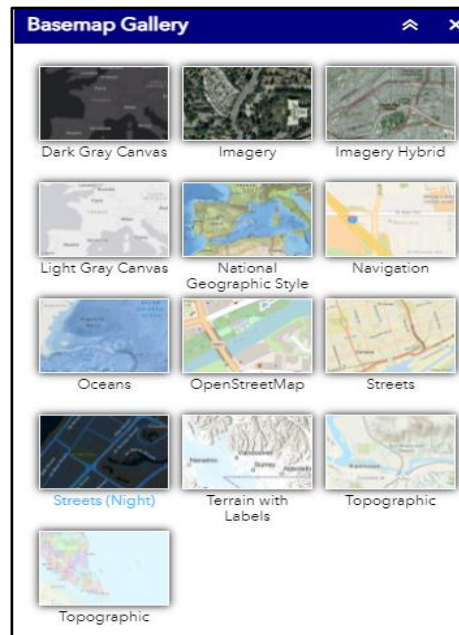


Rajah 3: Paparan Fungsi *About*

4.2.2 Fungsi *Basemap Gallery*



- i. Fungsi *Basemap Gallery* membolehkan pengguna untuk menukar paparan peta seperti di **Rajah 4**.



Rajah 4: Paparan Fungsi *Basemap Gallery*

4.2.3 Fungsi Muat Turun Dokumen UPI Negeri



- i. Fungsi Muat Turun Dokumen UPI Negeri membolehkan pengguna untuk memaparkan dan memuat turun senarai dokumen UPI negeri seperti di **Rajah 5**.



Rajah 5: Dokumen UPI Negeri

4.2.4 Fungsi Carian *Unique Parcel Identifier (UPI)*

- i. Fungsi Carian Kod *Unique Parcel Identifier (UPI)* membolehkan pengguna untuk membuat carian UPI negeri seperti di **Rajah 6**.



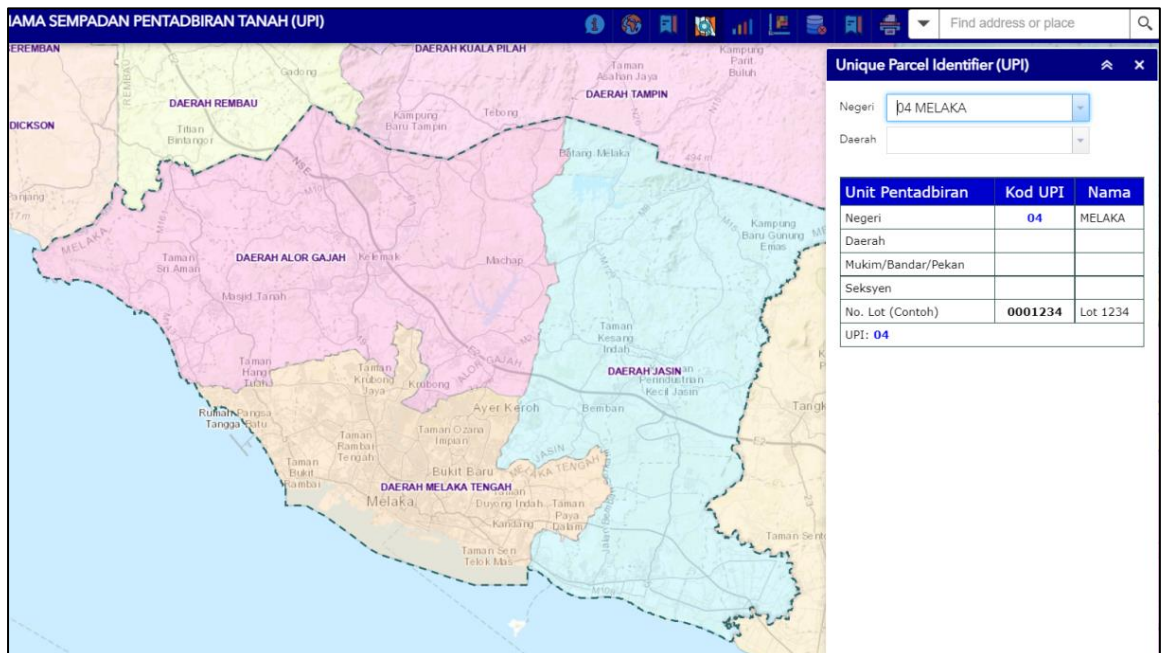
Unique Parcel Identifier (UPI)
⤴
✕

Negeri

| Unit Pentadbiran | Kod UPI | Nama |
|------------------|----------------|----------|
| Negeri | | |
| Daerah | | |
| Mukim | | |
| Seksyen | | |
| No. Lot (Contoh) | 0001234 | Lot 1234 |
| UPI: | | |

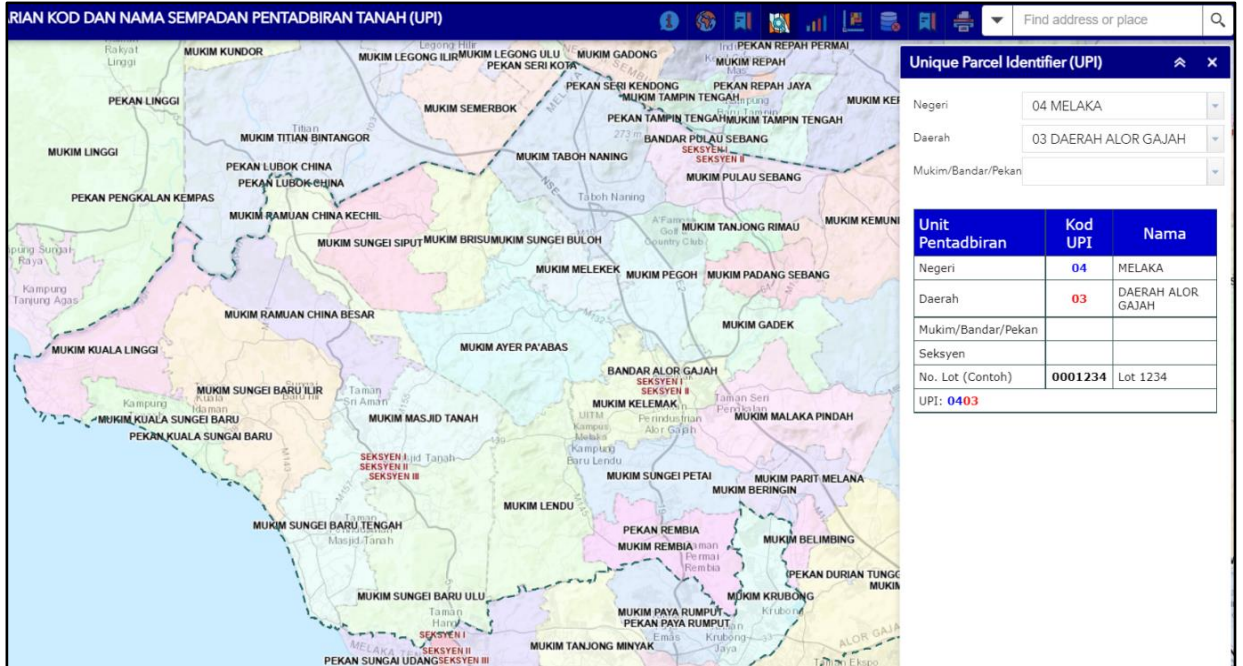
Rajah 6: Paparan fungsi *Unique Parcel Identifier (UPI)*

- ii. Pilih negeri yang dikehendaki pada senarai negeri dan peta akan zoom pada negeri yang dipilih seperti di **Rajah 7**.



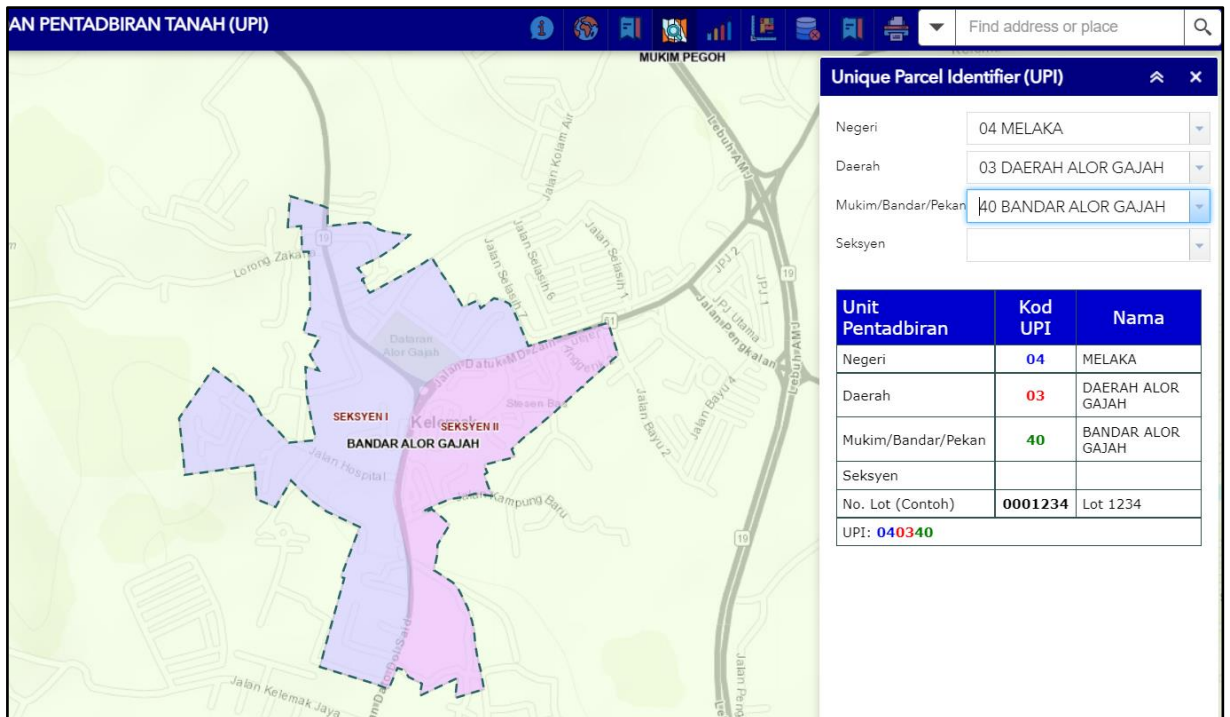
Rajah 7: Paparan Sempadan Negeri

- iii. Pilih daerah yang dikehendaki pada senarai daerah dan peta akan zoom pada daerah yang dipilih seperti di **Rajah 8**.



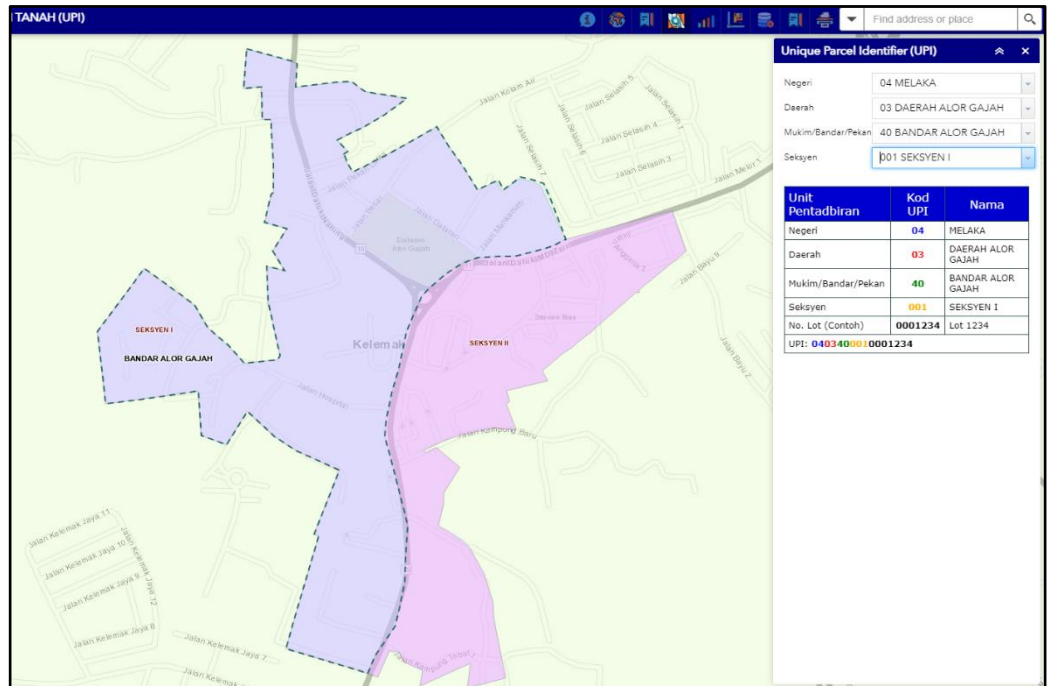
Rajah 8: Paparan Sempadan Daerah

- iv. Pilih Mukim/Bandar/Pekan yang dikehendaki dan peta akan zoom pada Mukim/Bandar/Pekan yang dipilih seperti di **Rajah 9**.



Rajah 9: Paparan Sempadan Bandar

- v. Pilih Seksyen yang dikehendaki dan peta akan zoom pada seksyen yang dipilih seperti di **Rajah 10**.



- viii. UPI akan dipaparkan setelah pengguna memilih kesemua sempadan yang dikehendaki seperti di **Rajah 11**.

Unique Parcel Identifier (UPI)

Negeri: 04 MELAKA

Daerah: 03 DAERAH ALOR GAJAH


Mukim/Bandar/Pekan: 40 BANDAR ALOR GAJAH

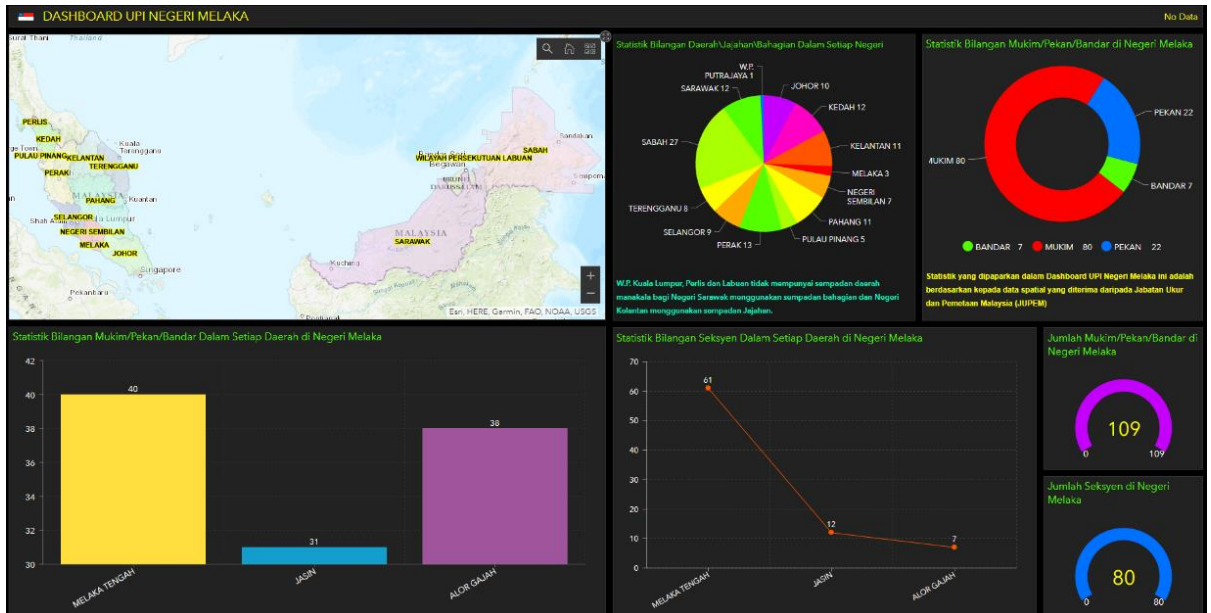
Seksyen: 001 SEKSYEN I

| Unit Pentadbiran | Kod UPI | Nama |
|-----------------------|---------|-------------------|
| Negeri | 04 | MELAKA |
| Daerah | 03 | DAERAH ALOR GAJAH |
| Mukim/Bandar/Pekan | 40 | BANDAR ALOR GAJAH |
| Seksyen | 001 | SEKSYEN I |
| No. Lot (Contoh) | 0001234 | Lot 1234 |
| UPI: 0403400010001234 | | |

Rajah 10: Paparan Struktur Kod UPI

4.2.5 Fungsi Dashboard

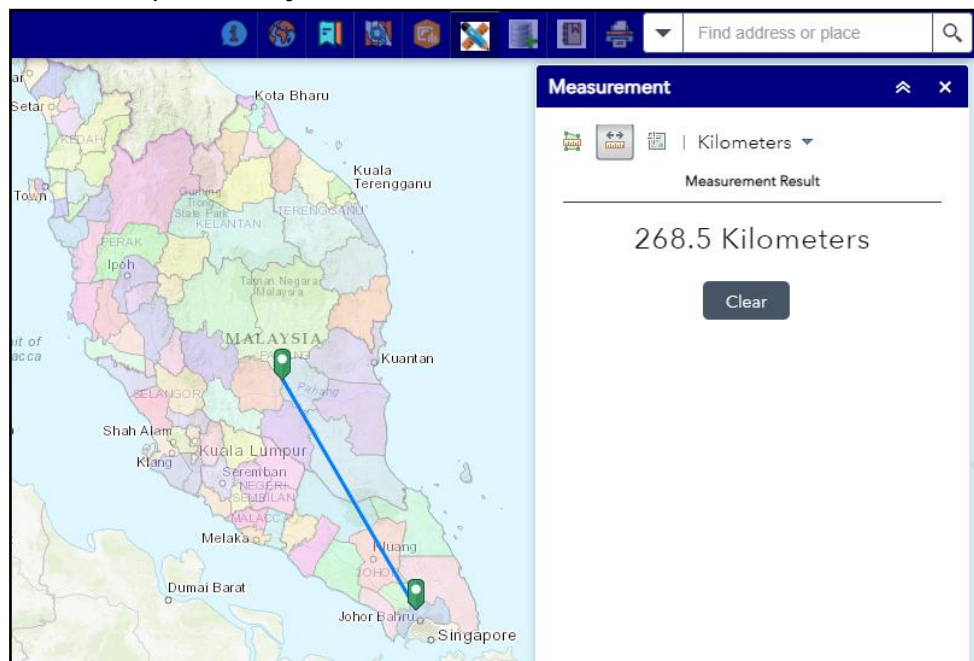
- i. Fungsi *Dashboard*  membolehkan pengguna untuk melihat pelbagai statistik berkaitan sempadan pentadbiran tanah di Malaysia.
- ii. Pilih negeri yang dikehendaki dan paparan *dashboard* akan dipaparkan seperti di **Rajah 12**.



Rajah 12: Paparan Fungsi *Dashboard*


4.2.6 Fungsi Measurement

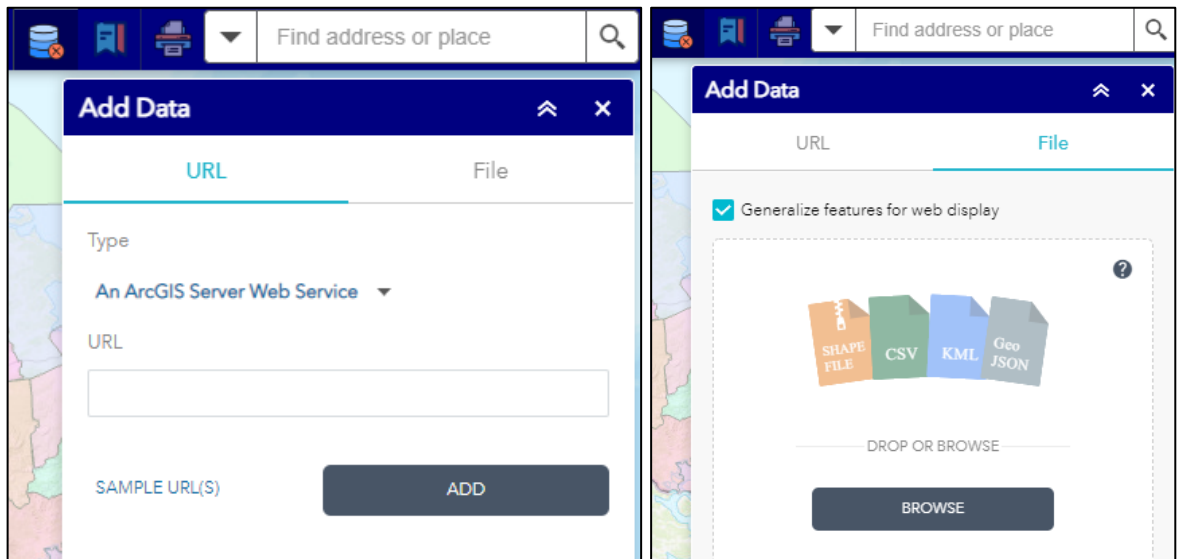
- i. Fungsi *Measurement*  membolehkan pengguna untuk membuat pengukuran jarak dan keluasan dalam paparan peta seperti di **Rajah 13**.



Rajah 13: Paparan Fungsi *Measurement*

4.2.7 Fungsi *Add Data*


- i. Fungsi *Add Data*  membolehkan pengguna untuk memuat naik data sama ada dalam bentuk *web services* ataupun dalam bentuk fizikal ke dalam paparan peta seperti di **Rajah 14**.

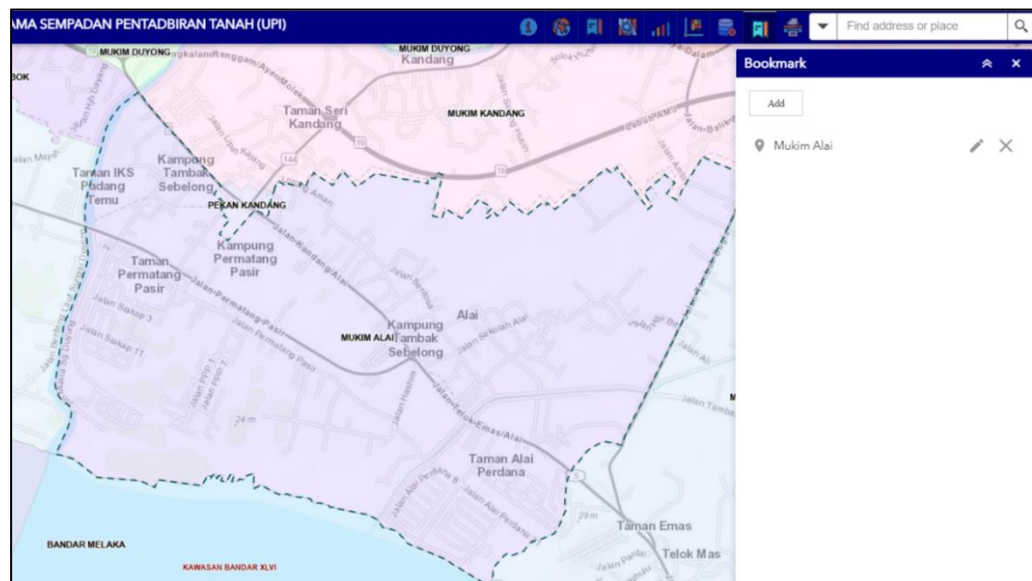


Rajah 14: Paparan Fungsi *Add Data*

- ii. Data yang dimuat naik adalah untuk tujuan *overlay* dengan data sempadan pentadbiran yang terdapat dalam Aplikasi UPI dan data tersebut tidak kekal berada dalam aplikasi tersebut.


4.2.8 Fungsi *Bookmark*

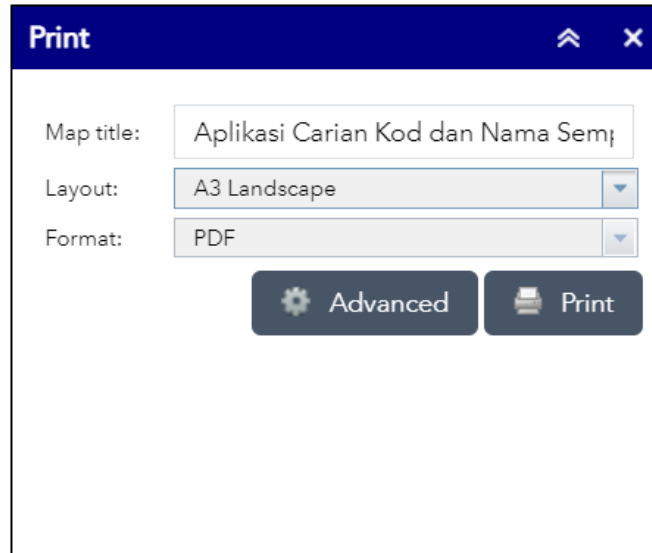
- i. Fungsi *Bookmark*  membolehkan pengguna untuk *save extent data* yang dipaparkan dalam Aplikasi UPI seperti di **Rajah 15**.



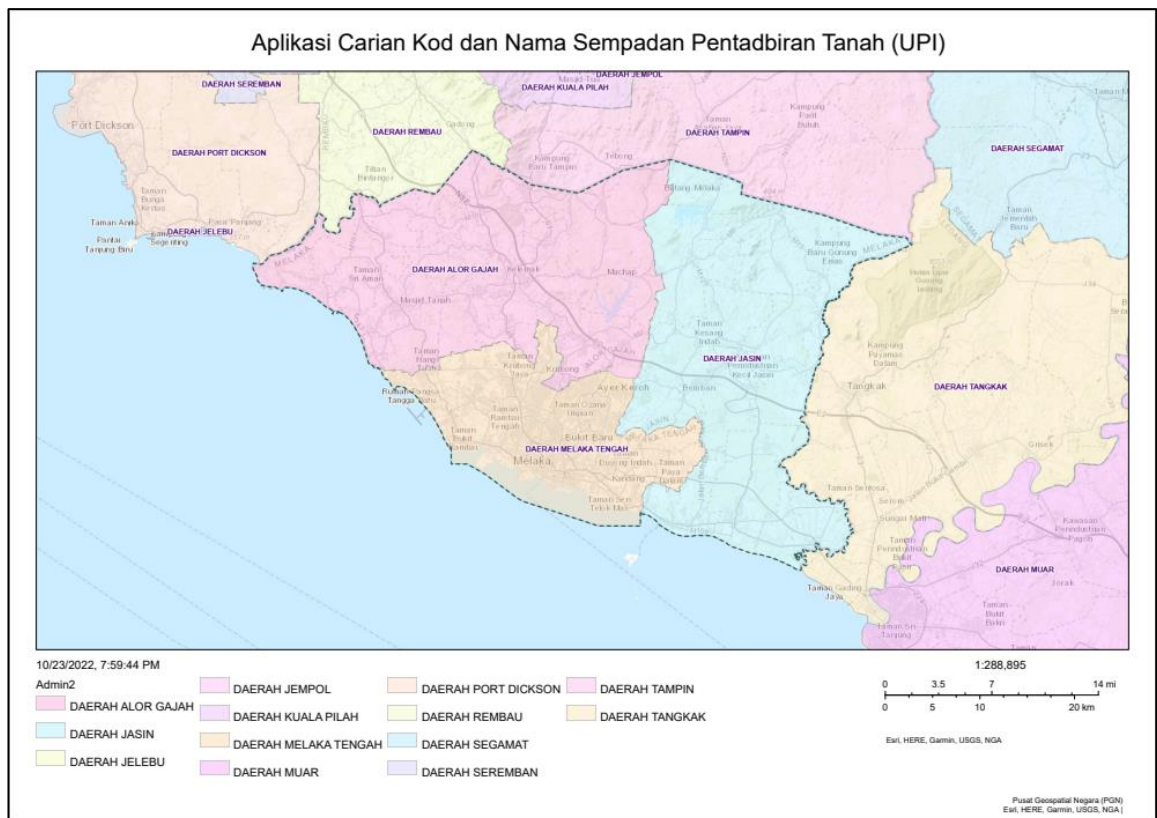
Rajah 15: Paparan Fungsi *Bookmark*

4.2.9 Fungsi *Print*

- i. Fungsi *Print*  membolehkan pengguna untuk save paparan peta dalam format PDF dan seterusnya mencetak paparan peta yang dikehendaki seperti di **Rajah 16** dan **Rajah 17**.



Rajah 16: Paparan Fungsi *Print*



Rajah 17: Paparan Peta dalam format PDF

Aplikasi UPI ini akan memudahkan carian mengikut negeri, daerah/ jajahan/ bahagian/ daerah kecil/ jajahan kecil, mukim/ bandar/ pekan/ land/ town district/ desa sehingga seksyen/ presint/ block/ section/ kampung/ pulau beserta nombor kod dan ejaan nama sempadan pentadbiran tanah yang lebih terperinci. Pengguna juga akan mendapat maklumat lengkap berkaitan kod UPI yang digunakan bagi tujuan pengecaman lot tanah yang unik bagi memudahkan sebarang analisis dijalankan.

Pengguna akan mendapat maklumat lengkap sebagaimana sesuatu lot dapat dikenalpasti di atas tanah. Aplikasi UPI yang dibangunkan sekarang masih belum mempunyai data lot/ geran tanah. Hanya paparan sehingga ke peringkat seksyen/ presint/ *block/ section/* kampung/ pulau sahaja ditunjukkan.

5.0 PENUTUP

Adalah diharapkan dokumen ini dapat memberikan manfaat kepada semua pihak yang terlibat dalam penggunaan Kod dan Nama Sempadan Pentadbiran Tanah. Justeru, dokumen ini disarankan untuk dijadikan sebagai sumber rujukan utama Kod dan Nama Sempadan Pentadbiran Tanah yang komprehensif untuk diguna pakai oleh semua pihak berkaitan geospasial atau bukan geospasial sama ada oleh agensi kerajaan, swasta dan akademik bagi pelbagai tujuan.

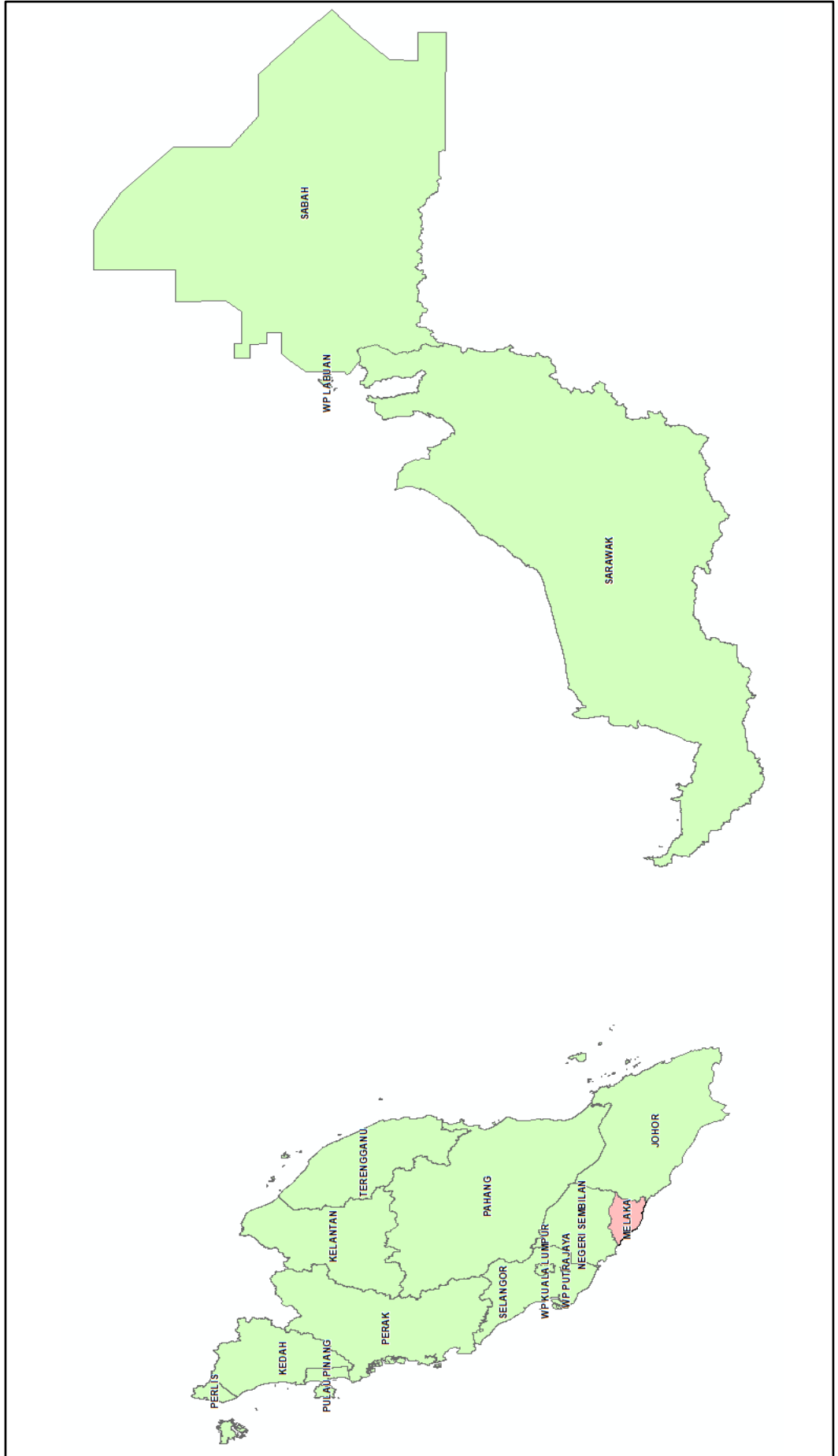


LAMPIRAN

**KOD DAN NAMA SEMPADAN
PENTADBIRAN TANAH BAGI
NEGERI MELAKA**

RAJAH MALAYSIA

Negeri Melaka

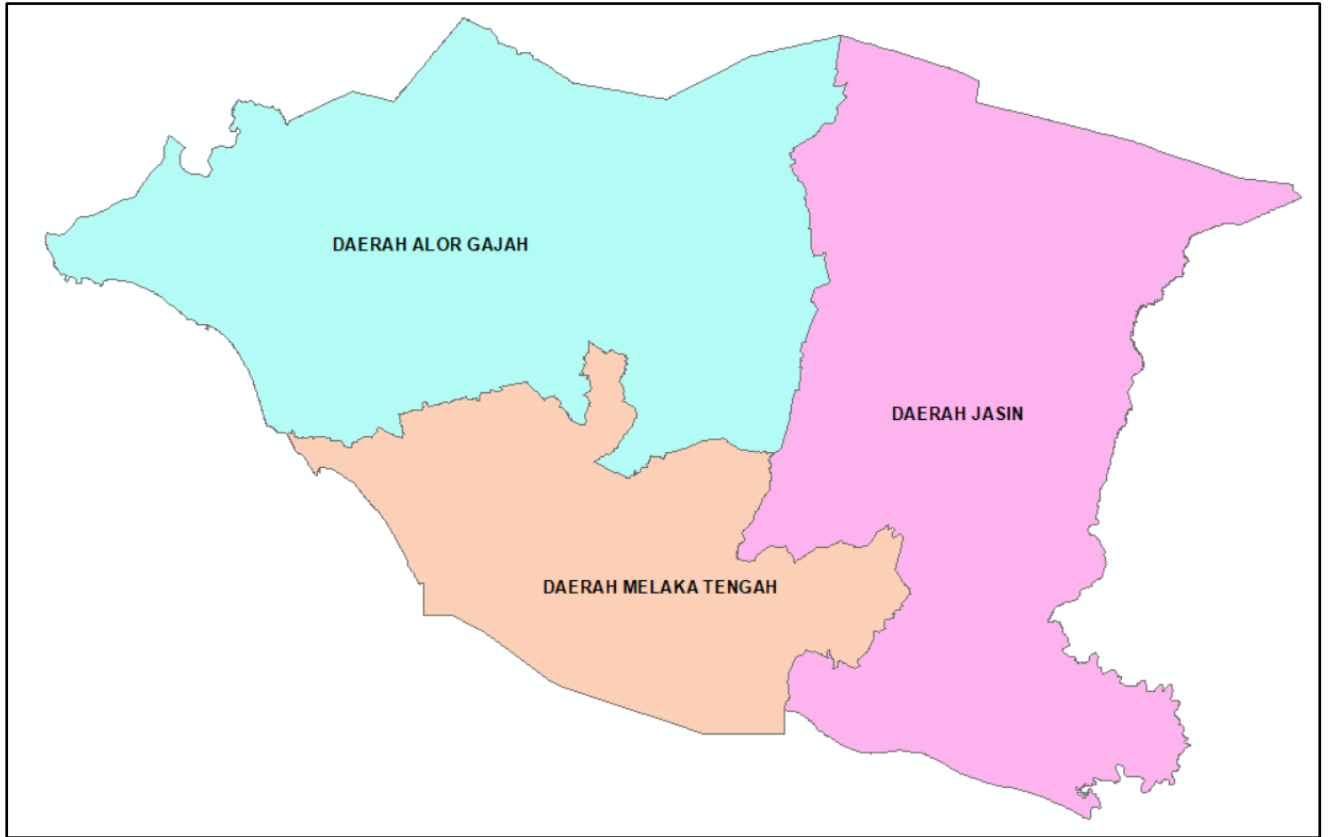


NEGERI MELAKA
Daerah - daerah

| KOD | NEGERI | WARTA | |
|-----|--------|----------------|------------------|
| | | WARTA KERAJAAN | PELAN WARTA (PW) |
| 04 | MELAKA | | |

| KOD | DAERAH | WARTA | |
|-----|---------------|----------------|--|
| | | WARTA KERAJAAN | PELAN WARTA (PW) |
| 01 | MELAKA TENGAH | Tiada | Merujuk kepada Peta Indeks Negeri Melaka yang mengandungi Daerah dan Mukim |
| 02 | JASIN | Tiada | PW 259 (7.7.86) (tidak diwartakan hanya untuk cadangan JUPEM) |
| 03 | ALOR GAJAH | Tiada | PW 260 (7.7.86) (tidak diwartakan hanya untuk cadangan JUPEM) |

NEGERI MELAKA
Rajah Daerah-daerah



NEGERI MELAKA
01 - Daerah Melaka Tengah

| KOD | DAERAH | KOD | | NAMA | WARTA | |
|-----|---------------|-----|--|----------------------|----------------|---|
| | | | | | WARTA KERAJAAN | PELAN WARTA (PW) |
| 01 | MELAKA TENGAH | 01 | | MUKIM ALAI | TIADA | Peta Indeks Negeri Melaka yang mengandungi Daerah dan Mukim |
| | | 02 | | MUKIM AYER MOLEK | TIADA | Peta Indeks Negeri (D/M) |
| | | 03 | | MUKIM BACHANG | TIADA | Peta Indeks Negeri (D/M) |
| | | 04 | | MUKIM BALAI PANJANG | TIADA | Peta Indeks Negeri (D/M) |
| | | 05 | | MUKIM BATU BERENDAM | TIADA | Peta Indeks Negeri (D/M) |
| | | 06 | | MUKIM BERTAM | TIADA | Peta Indeks Negeri (D/M) |
| | | 07 | | MUKIM BUKIT BARU | TIADA | Peta Indeks Negeri (D/M) |
| | | 08 | | MUKIM BUKIT KATIL | TIADA | Peta Indeks Negeri (D/M) |
| | | 09 | | MUKIM BUKIT LINTANG | TIADA | Peta Indeks Negeri (D/M) |
| | | 10 | | MUKIM BUKIT PIATU | TIADA | Peta Indeks Negeri (D/M) |
| | | 11 | | MUKIM BUKIT RAMBAI | TIADA | Peta Indeks Negeri (D/M) |
| | | 12 | | MUKIM CHENG | TIADA | Peta Indeks Negeri (D/M) |
| | | 13 | | MUKIM DUYONG | TIADA | Peta Indeks Negeri (D/M) |
| | | 14 | | MUKIM UJONG PASIR | TIADA | Peta Indeks Negeri (D/M) |
| | | 15 | | MUKIM KANDANG | TIADA | Peta Indeks Negeri (D/M) |
| | | 16 | | MUKIM KLEBANG BESAR | TIADA | Peta Indeks Negeri (D/M) |
| | | 17 | | MUKIM KLEBANG KECHIL | TIADA | Peta Indeks Negeri (D/M) |

NEGERI MELAKA
01 - Daerah Melaka Tengah

| KOD | DAERAH | KOD | | NAMA | WARTA | |
|-----|---------------|------------------|----------------------|----------------------|-------------------------|--------------------------------------|
| | | | | | WARTA KERAJAAN | PELAN WARTA (PW) |
| 01 | MELAKA TENGAH | 18 | | MUKIM KRUBONG | TIADA | Peta Indeks Negeri (D/M) |
| | | 19 | | MUKIM PADANG SEMABOK | TIADA | Peta Indeks Negeri (D/M) |
| | | 20 | | MUKIM PADANG TEMU | TIADA | Peta Indeks Negeri (D/M) |
| | | 21 | | MUKIM PAYA RUMPUT | TIADA | Peta Indeks Negeri (D/M) |
| | | 22 | | MUKIM PRINGGIT | TIADA | Peta Indeks Negeri (D/M) |
| | | 23 | | MUKIM PERNU | W.K. No. 126 (23.04.98) | PW 381 (25.08.97) (Kawasan Tambahan) |
| | | 24 | | MUKIM SEMABOK | TIADA | Peta Indeks Negeri (D/M) |
| | | 25 | | MUKIM SUNGEI UDANG | TIADA | Peta Indeks Negeri (D/M) |
| | | 26 | | MUKIM TANGGA BATU | TIADA | Peta Indeks Negeri (D/M) |
| | | 27 | | MUKIM TANJONG KLING | TIADA | Peta Indeks Negeri (D/M) |
| | | 28 | | MUKIM TANJONG MINYAK | TIADA | Peta Indeks Negeri (D/M) |
| | | 29 | | MUKIM TELOK MAS | TIADA | Peta Indeks Negeri (D/M) |
| | | | | | | |
| | | 40 | | *BANDAR BUKIT BARU | M.L.N. 63 (23.12.65) | PW 10 (23.02.70) |
| | | 41 | | *BANDAR MELAKA | M.L.N. 63 (23.12.65) | PW 9 (30.12.65) |
| | | | | | | |
| 70 | | PEKAN AYER MOLEK | M.L.N. 63 (23.12.65) | PW 15 (30.12.65) | | |

NEGERI MELAKA
01 - Daerah Melaka Tengah

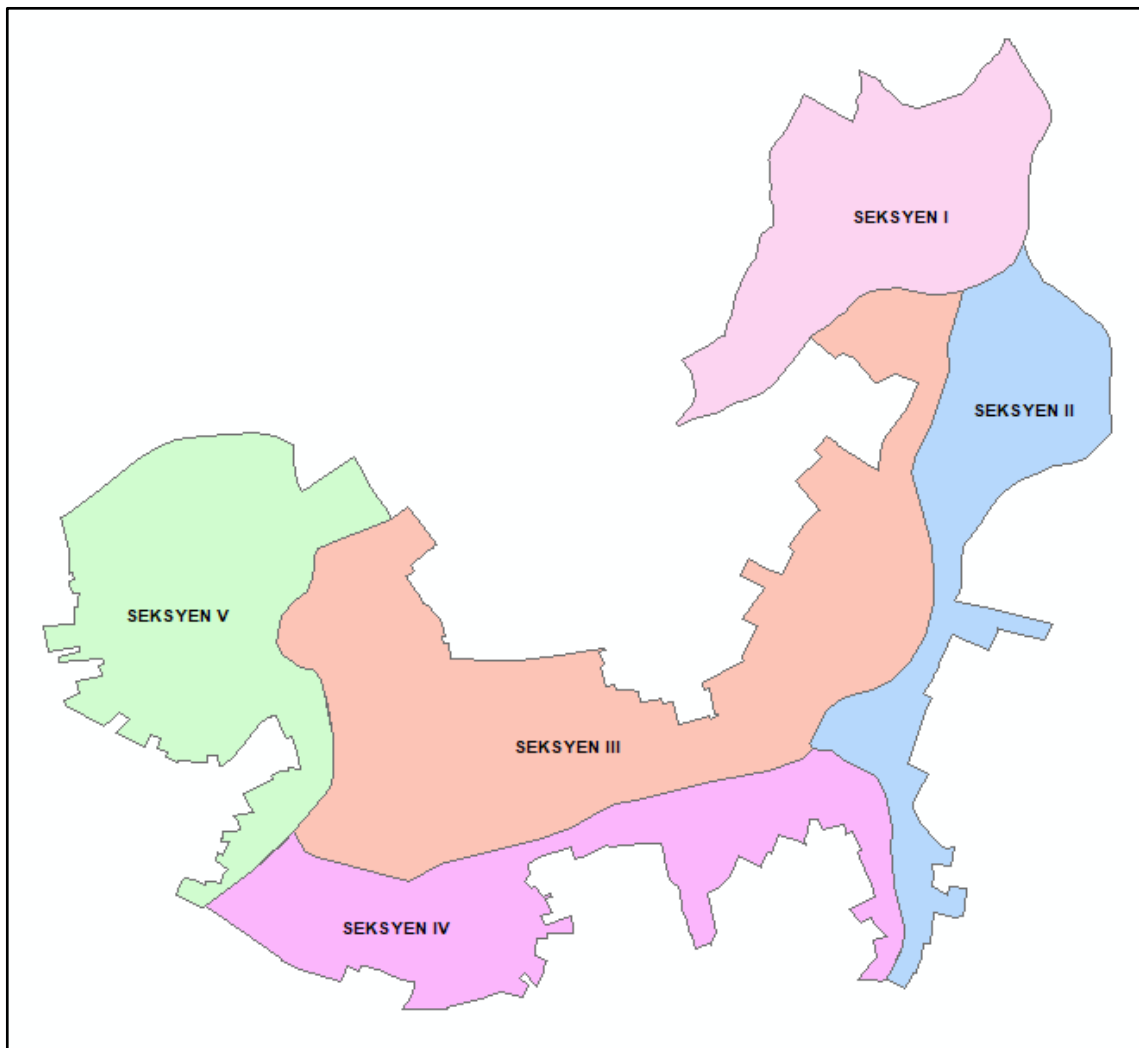
| KOD | DAERAH | KOD | | NAMA | WARTA | |
|-----|---------------|-----|--|----------------------|-------------------------|---------------------|
| | | | | | WARTA KERAJAAN | PELAN WARTA (PW) |
| 01 | MELAKA TENGAH | 71 | | PEKAN BATU BERENDAM | M.L.N. 63 (23.12.65) | PW 18 (30.12.65) |
| | | 72 | | PEKAN BUKIT RAMBAI | M.L.N. 63 (23.12.65) | PW 13 (30.12.65) |
| | | 73 | | PEKAN KANDANG | M.L.N. 63 (23.12.65) | PW 14 (30.12.65) |
| | | 74 | | *PEKAN KLEBANG | M.L.N. 63 (23.12.65) | PW 19 (30.12.65) |
| | | 75 | | PEKAN PAYA RUMPUT | M.L.N. 63 (23.12.65) | PW 12 (30.12.65) |
| | | 76 | | *PEKAN SUNGEI UDANG | M.L.N. 63 (23.12.65) | PW 17 (30.12.65) |
| | | 77 | | PEKAN TANGGA BATU | M.L.N. 63 (23.12.65) | PW 11 (30.12.65) |
| | | 78 | | *PEKAN TANJONG KLING | M.L.N. 63 (23.12.65) | PW 16 (30.12.65) |

*Sila rujuk Rajah Seksyen bagi Bandar Bukit Baru, Bandar Melaka, Pekan Klebang, Pekan Sungei Udang dan Pekan Tanjong Kling

**NEGERI MELAKA
Bandar Bukit Baru**

| KOD | DAERAH | KOD | NAMA | WARTA | | |
|-----|---------------|-----|-------------------|-------------------------|---------------------|--|
| | | | | WARTA KERAJAAN | PELAN WARTA (PW) | |
| 01 | MELAKA TENGAH | 40 | BANDAR BUKIT BARU | M.L.N. 63 (23.12.65) | PW 10 (23.02.70) | |
| | | | 001 | SEKSYEN I | | |
| | | | 002 | SEKSYEN II | | |
| | | | 003 | SEKSYEN III | | |
| | | | 004 | SEKSYEN IV | | |
| | | | 005 | SEKSYEN V | | |

**NEGERI MELAKA
Rajah Seksyen bagi
Bandar Bukit Baru**



NEGERI MELAKA
Bandar Melaka

| KOD | DAERAH | KOD | NAMA | WARTA | | |
|-----|---------------|-----|---------------|-------------------------|----------------------------|--|
| | | | | WARTA KERAJAAN | PELAN WARTA (PW) | |
| 01 | MELAKA TENGAH | 41 | BANDAR MELAKA | M.L.N. 63 (23.12.65) | PW 9 (30.12.65) | |
| | | | 001 | KAWASAN BANDAR I | | |
| | | | 002 | KAWASAN BANDAR II | | |
| | | | 003 | KAWASAN BANDAR III | | |
| | | | 004 | KAWASAN BANDAR IV | | |
| | | | 005 | KAWASAN BANDAR V | | |
| | | | 006 | KAWASAN BANDAR VI | W.K. No. 441 (27.12.84) | PW 227 (18.12.84) (Kawasan Tambahan) |
| | | | 007 | KAWASAN BANDAR VII | | |
| | | | 008 | KAWASAN BANDAR VIII | | |
| | | | 009 | KAWASAN BANDAR IX | | |
| | | | 010 | KAWASAN BANDAR X | | |
| | | | 011 | KAWASAN BANDAR XI | | |
| | | | 012 | KAWASAN BANDAR XII | | |
| | | | 013 | KAWASAN BANDAR XIII | | |
| | | | 014 | KAWASAN BANDAR XIV | | |
| | | | 015 | KAWASAN BANDAR XV | | |
| | | | 016 | KAWASAN BANDAR XVI | | |
| | | | 017 | KAWASAN BANDAR XVII | | |
| | | | 018 | KAWASAN BANDAR XVIII | | |
| | | | 019 | KAWASAN BANDAR XIX | | |

NEGERI MELAKA
Bandar Melaka

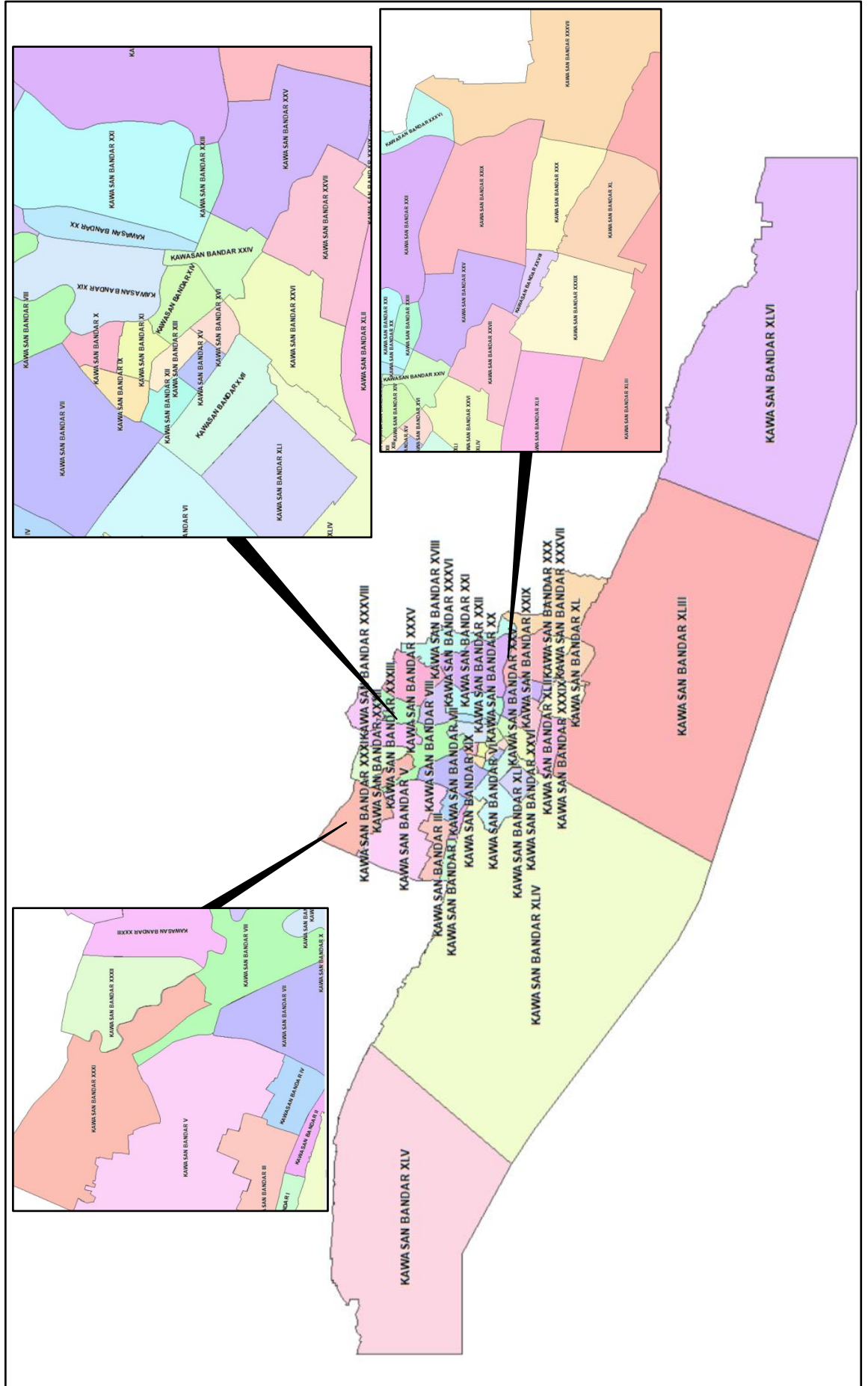
| KOD | DAERAH | KOD | NAMA | WARTA | | |
|-----|---------------------|-----|------|-----------------------|------------------|--|
| | | | | WARTA KERAJAAN | PELAN WARTA (PW) | |
| 01 | MELAKA TENGAH | 41 | 020 | KAWASAN BANDAR XX | | |
| | | | 021 | KAWASAN BANDAR XXI | | |
| | | | 022 | KAWASAN BANDAR XXII | | |
| | | | 023 | KAWASAN BANDAR XXIII | | |
| | | | 024 | KAWASAN BANDAR XXIV | | |
| | | | 025 | KAWASAN BANDAR XXV | | |
| | | | 026 | KAWASAN BANDAR XXVI | | |
| | | | 027 | KAWASAN BANDAR XXVII | | |
| | | | 028 | KAWASAN BANDAR XXVIII | | |
| | | | 029 | KAWASAN BANDAR XXIX | | |
| | | | 030 | KAWASAN BANDAR XXX | | |
| | | | 031 | KAWASAN BANDAR XXXI | | |
| | | | 032 | KAWASAN BANDAR XXXII | | |
| | | | 033 | KAWASAN BANDAR XXXIII | | |
| | | | 034 | KAWASAN BANDAR XXXIV | | |
| 035 | KAWASAN BANDAR XXXV | | | | | |

NEGERI MELAKA
Bandar Melaka

| KOD | DAERAH | KOD | | NAMA | WARTA | |
|-----|---------------|-----|-----|------------------------|-------------------------|--|
| | | | | | WARTA KERAJAAN | PELAN WARTA (PW) |
| 01 | MELAKA TENGAH | 41 | 036 | KAWASAN BANDAR XXXVI | | |
| | | | 037 | KAWASAN BANDAR XXXVII | | |
| | | | 038 | KAWASAN BANDAR XXXVIII | | |
| | | | 039 | KAWASAN BANDAR XXXIX | W.K. No. 275 (15.09.83) | PW 212 (22.04.83) |
| | | | | | W.K. No. 121 (28.03.85) | PW 226 (01.02.85) |
| | | | 040 | KAWASAN BANDAR XL | | |
| | | | 041 | KAWASAN BANDAR XLI | W.K. No. 441 (27.12.84) | PW 227 (18.12.84) (Kawasan Tambahan) |
| | | | 042 | KAWASAN BANDAR XLII | | |
| | | | 043 | KAWASAN BANDAR XLIII | W.K. No. 428 (07.11.96) | PW 373 (07.08.96) |
| | | | 044 | KAWASAN BANDAR XLIV | | |
| | | | 045 | KAWASAN BANDAR XLV | | |
| | | | 046 | KAWASAN BANDAR XLVI | | |

NEGERI MELAKA

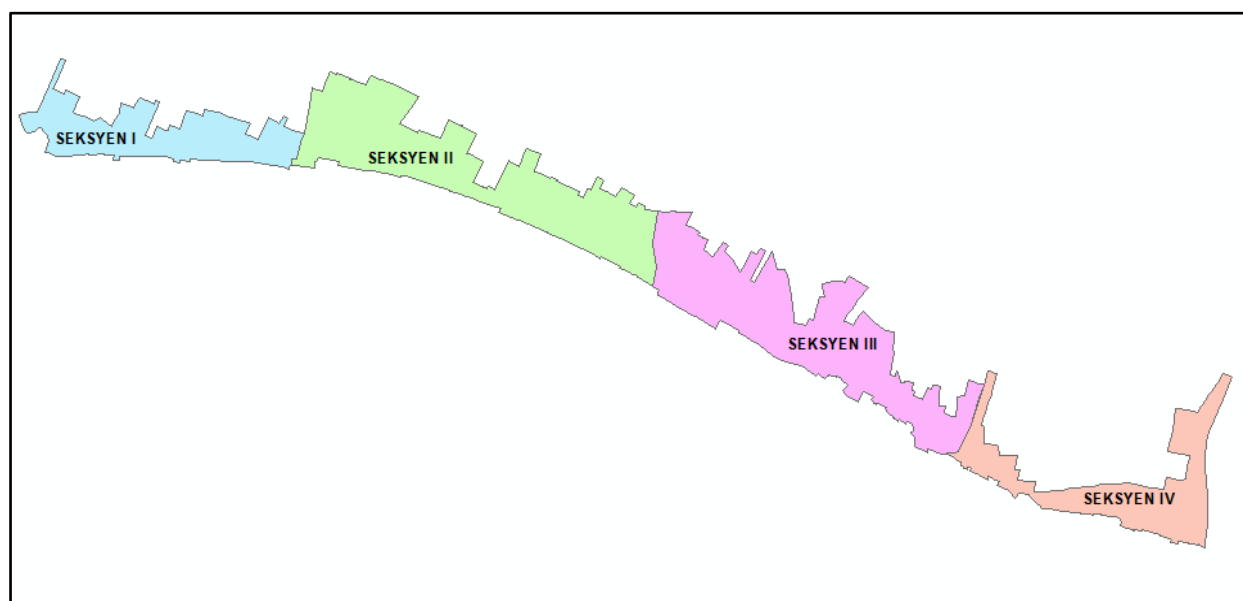
Rajah Kawasan Bandar bagi Bandar Melaka



NEGERI MELAKA Pekan Klebang

| KOD | DAERAH | KOD | NAMA | WARTA | |
|-----|---------------|-----|-----------------|----------------------------|--|
| | | | | WARTA KERAJAAN | PELAN WARTA (PW) |
| 01 | MELAKA TENGAH | 74 | PEKAN KLEBANG | M.L.N. 63 (23.12.65) | PW 19 (30.12.65) |
| | | | 001 SEKSYEN I | W.K. No. 286 (01.08.96) | PW 372 (17.06.96) (Kawasan Tambahan) |
| | | | 002 SEKSYEN II | | |
| | | | 003 SEKSYEN III | | |
| | | | 004 SEKSYEN IV | | |

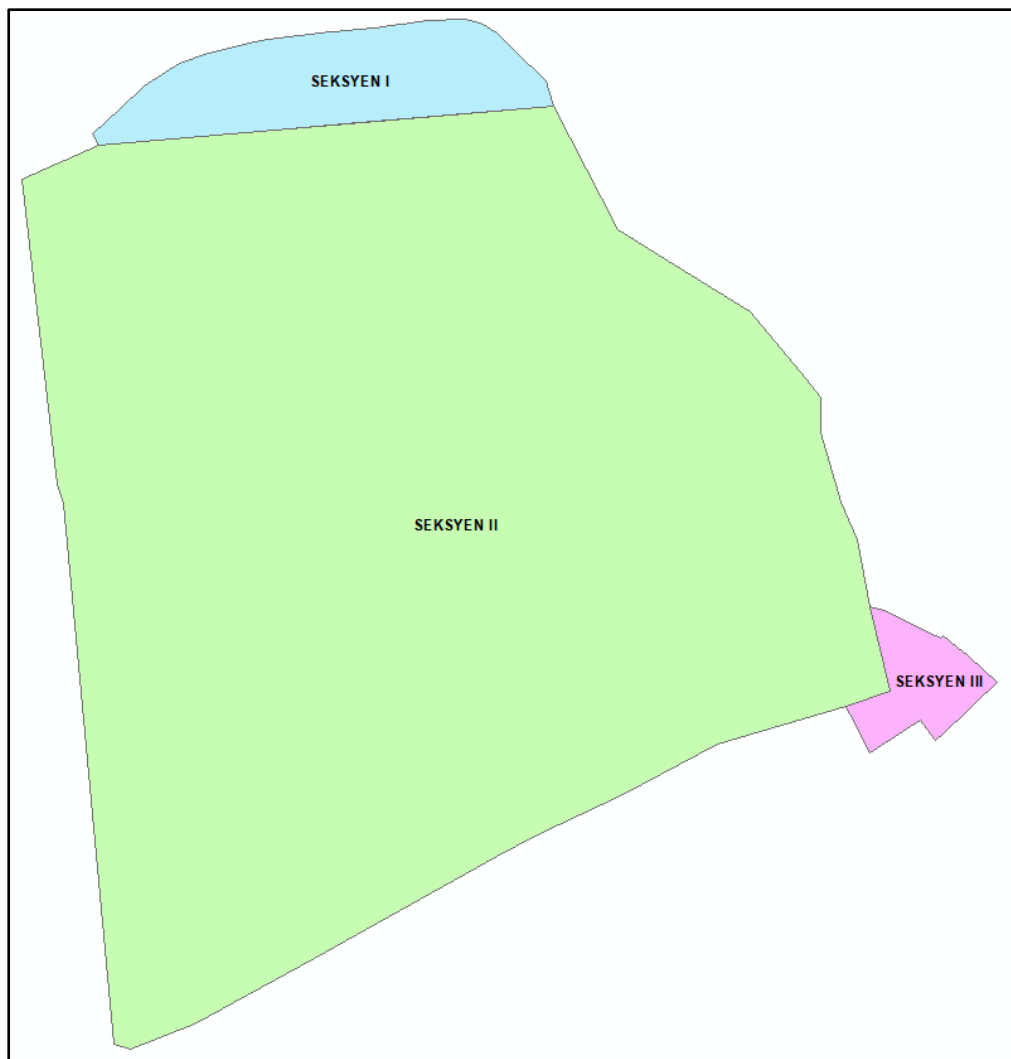
NEGERI MELAKA Rajah Seksyen bagi Pekan Klebang



NEGERI MELAKA
Pekan Sungei Udang

| KOD | DAERAH | KOD | NAMA | WARTA | | |
|-----|---------------|-----|--------------------|-------------------------|--------------------|--|
| | | | | WARTA KERAJAAN | PELAN WARTA (PW) | |
| 01 | MELAKA TENGAH | 76 | PEKAN SUNGEI UDANG | M.L.N. 63 (23.12.65) | PW 17(30.12.65) | |
| | | | 001 | SEKSYEN I | | |
| | | | 002 | SEKSYEN II | | |
| | | | 003 | SEKSYEN III | | |

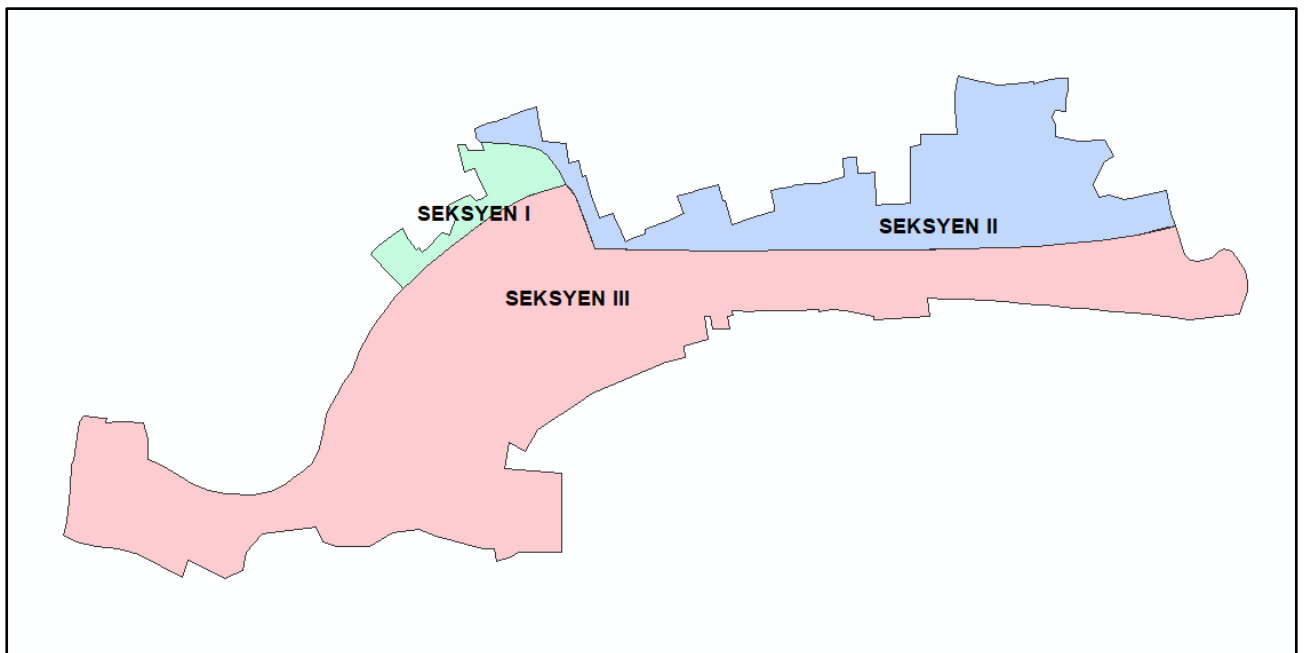
NEGERI MELAKA
Rajah Seksyen bagi
Pekan Sungei Udang



NEGERI MELAKA
Pekan Tanjung Kling

| KOD | DAERAH | KOD | NAMA | WARTA | | |
|-----|---------------|-----|---------------------|-------------------------|---------------------|--|
| | | | | WARTA KERAJAAN | PELAN WARTA (PW) | |
| 01 | MELAKA TENGAH | 78 | PEKAN TANJONG KLING | M.L.N. 63 (23.12.65) | PW 16 (30.12.65) | |
| | | | 001 | SEKSYEN I | | |
| | | | 002 | SEKSYEN II | | |
| | | | 003 | SEKSYEN III | | |

NEGERI MELAKA
Rajah Seksyen bagi
Pekan Tanjung Kling



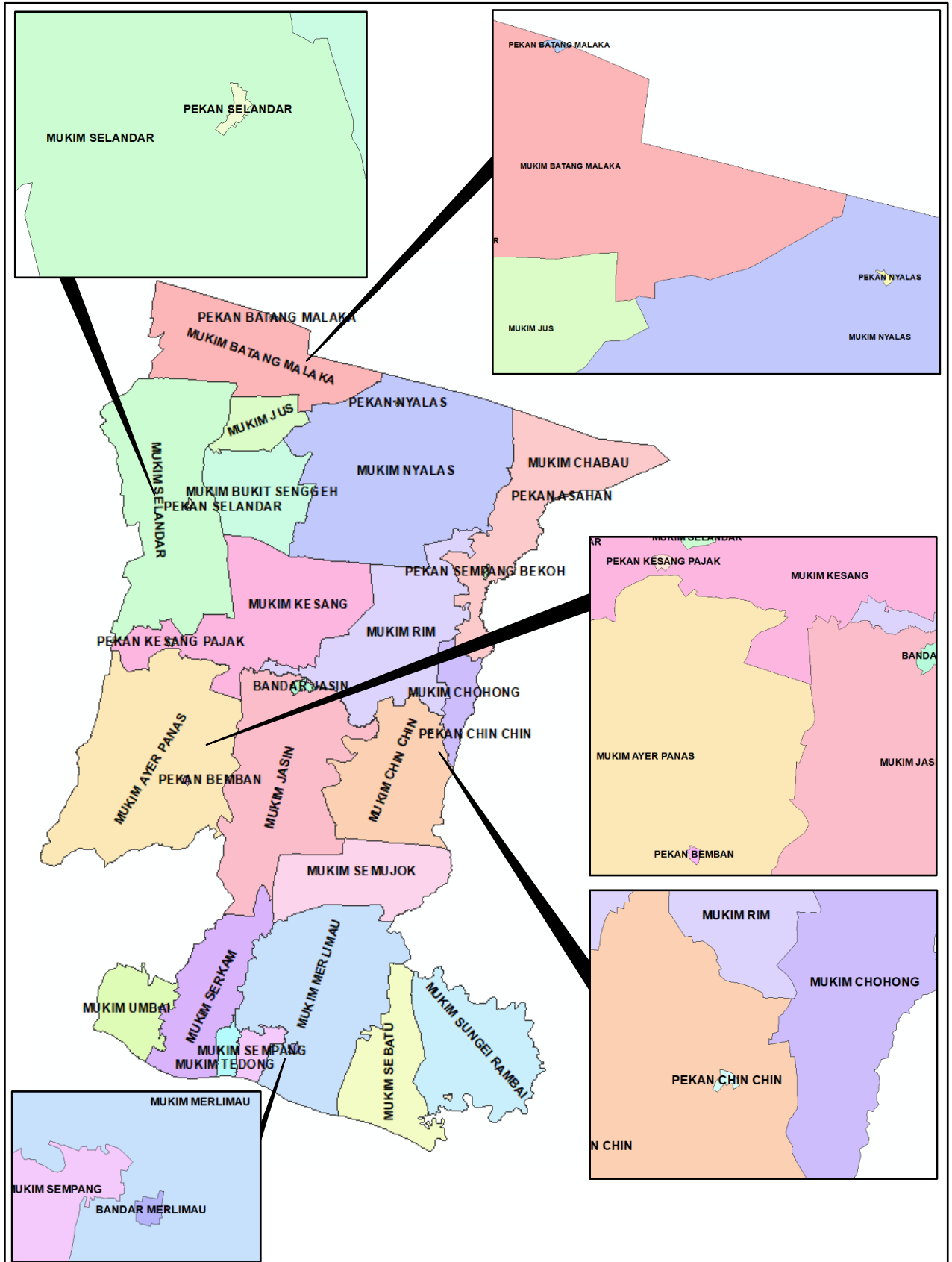
NEGERI MELAKA
02 - Daerah Jasin

| KOD | DAERAH | KOD | NAMA | WARTA | |
|-----|--------|------------------|-------------------------|---------------------|------------------|
| | | | | WARTA KERAJAAN | PELAN WARTA (PW) |
| 02 | JASIN | 01 | MUKIM AYER PANAS | TIADA | PW 259 (7.7.86) |
| | | 02 | MUKIM BATANG MALAKA | TIADA | PW 259 (7.7.86) |
| | | 03 | MUKIM BUKIT SENGGEH | TIADA | PW 259 (7.7.86) |
| | | 04 | MUKIM CHABAU | TIADA | PW 259 (7.7.86) |
| | | 05 | MUKIM CHIN CHIN | TIADA | PW 259 (7.7.86) |
| | | 06 | MUKIM CHO HONG | TIADA | PW 259 (7.7.86) |
| | | 07 | MUKIM JASIN | TIADA | PW 259 (7.7.86) |
| | | 08 | MUKIM JUS | TIADA | PW 259 (7.7.86) |
| | | 09 | MUKIM KESANG | TIADA | PW 259 (7.7.86) |
| | | 10 | MUKIM MERLIMAU | TIADA | PW 259 (7.7.86) |
| | | 11 | MUKIM NYALAS | TIADA | PW 259 (7.7.86) |
| | | 12 | MUKIM RIM | TIADA | PW 259 (7.7.86) |
| | | 13 | MUKIM SEBATU | TIADA | PW 259 (7.7.86) |
| | | 14 | MUKIM SELANDAR | TIADA | PW 259 (7.7.86) |
| | | 15 | MUKIM SEMPANG | TIADA | PW 259 (7.7.86) |
| | | 16 | MUKIM SEMUJOK | TIADA | PW 259 (7.7.86) |
| | | 17 | MUKIM SERKAM | TIADA | PW 259 (7.7.86) |
| | | 18 | MUKIM SUNGEI RAMBAI | TIADA | PW 259 (7.7.86) |
| | | 19 | MUKIM TEDONG | TIADA | PW 259 (7.7.86) |
| | | 20 | MUKIM UMBAI | TIADA | PW 259 (7.7.86) |
| | | | | | |
| 40 | | *BANDAR JASIN | M.L.N. 63 (23.12.65) | PW 28 (30.12.65) | |
| 41 | | *BANDAR MERLIMAU | M.L.N. 63 (23.12.65) | PW 29 (30.12.65) | |
| | | | | | |
| 70 | | *PEKAN ASAHAN | M.L.N. 63 | PW 33 | |

| KOD | DAERAH | KOD | | NAMA | WARTA | |
|-----|--------|-----|--|----------------------|-------------------------|---------------------|
| | | | | | WARTA KERAJAAN | PELAN WARTA (PW) |
| | | | | | (23.12.65) | (30.12.65) |
| | | 71 | | *PEKAN BATANG MALAKA | M.L.N. 63 (23.12.65) | PW 32 (30.12.65) |
| | | 72 | | PEKAN BEMBAN | M.L.N. 63 (23.12.65) | PW 35 (30.12.65) |
| | | 73 | | PEKAN CHIN CHIN | M.L.N. 63 (23.12.65) | PW 38 (30.12.65) |
| | | 74 | | PEKAN KESANG PAJAK | M.L.N. 63 (23.12.65) | PW 37 (30.12.65) |
| | | 75 | | PEKAN NYALAS | M.L.N. 63 (23.12.65) | PW 34 (30.12.65) |
| | | 76 | | PEKAN SELANDAR | M.L.N. 63 (23.12.65) | PW 30 (30.12.65) |
| | | 77 | | PEKAN SEMPANG BEKOH | M.L.N. 63 (23.12.65) | PW 36 (30.12.65) |
| | | 78 | | PEKAN SUNGEI RAMBAI | M.L.N. 63(23.12.65) | PW 31 (30.12.65) |

*Sila rujuk Rajah Seksyen bagi Bandar Jasin, Bandar Merlimau, Pekan Asahan dan Pekan Batang Malaka

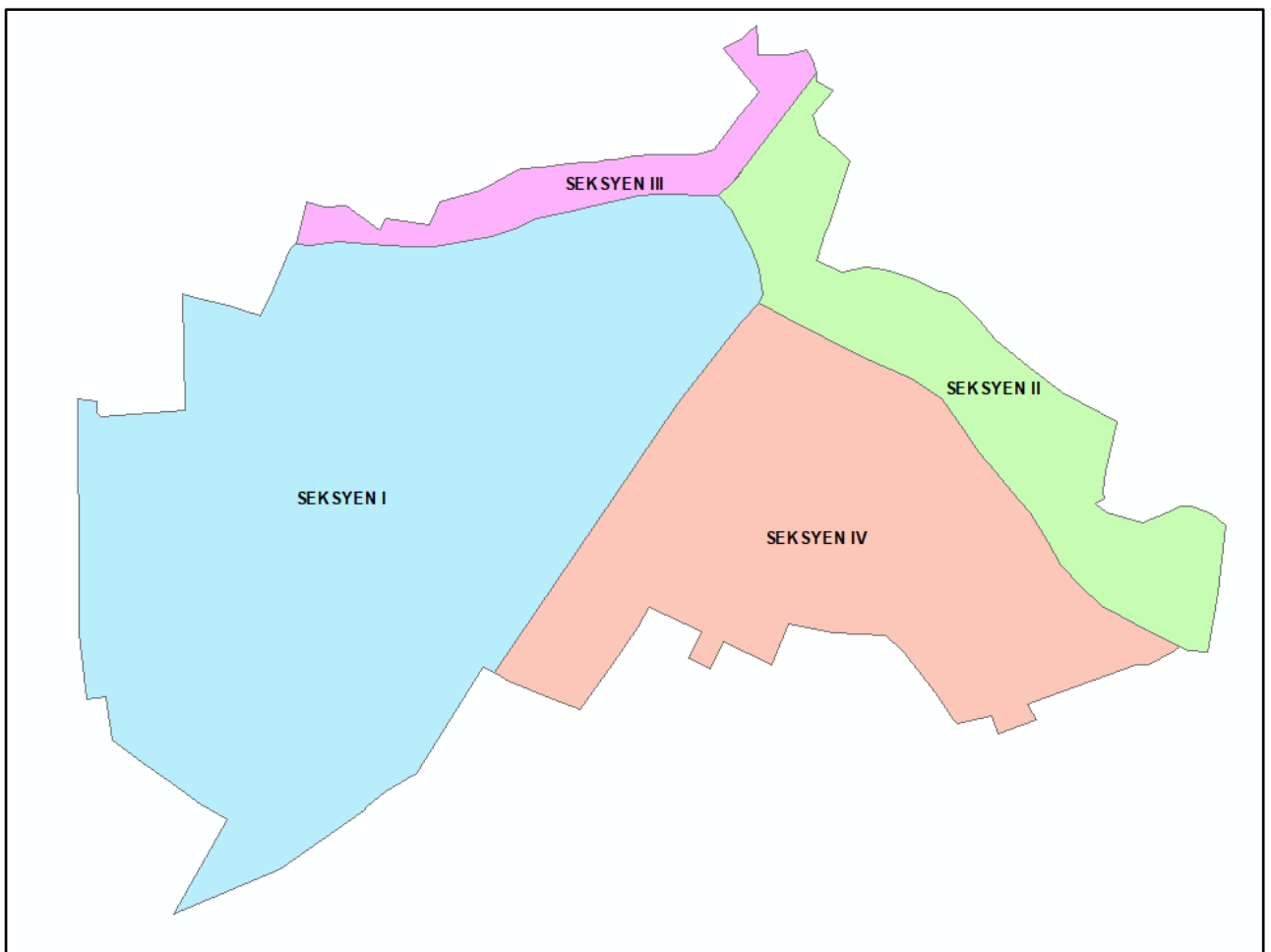
NEGERI MELAKA
Rajah
Mukim/Bandar/Pekan bagi
Daerah Jasin



NEGERI MELAKA
Bandar Jasin

| KOD | DAERAH | KOD | | NAMA | WARTA | |
|-----|--------|-----|-----|--------------|-------------------------|---------------------|
| | | | | | WARTA KERAJAAN | PELAN WARTA (PW) |
| 02 | JASIN | 40 | | BANDAR JASIN | M.L.N. 63 (23.12.65) | PW 28 (30.12.65) |
| | | | 001 | SEKSYEN I | | |
| | | | 002 | SEKSYEN II | | |
| | | | 003 | SEKSYEN III | | |
| | | | 004 | SEKSYEN IV | | |

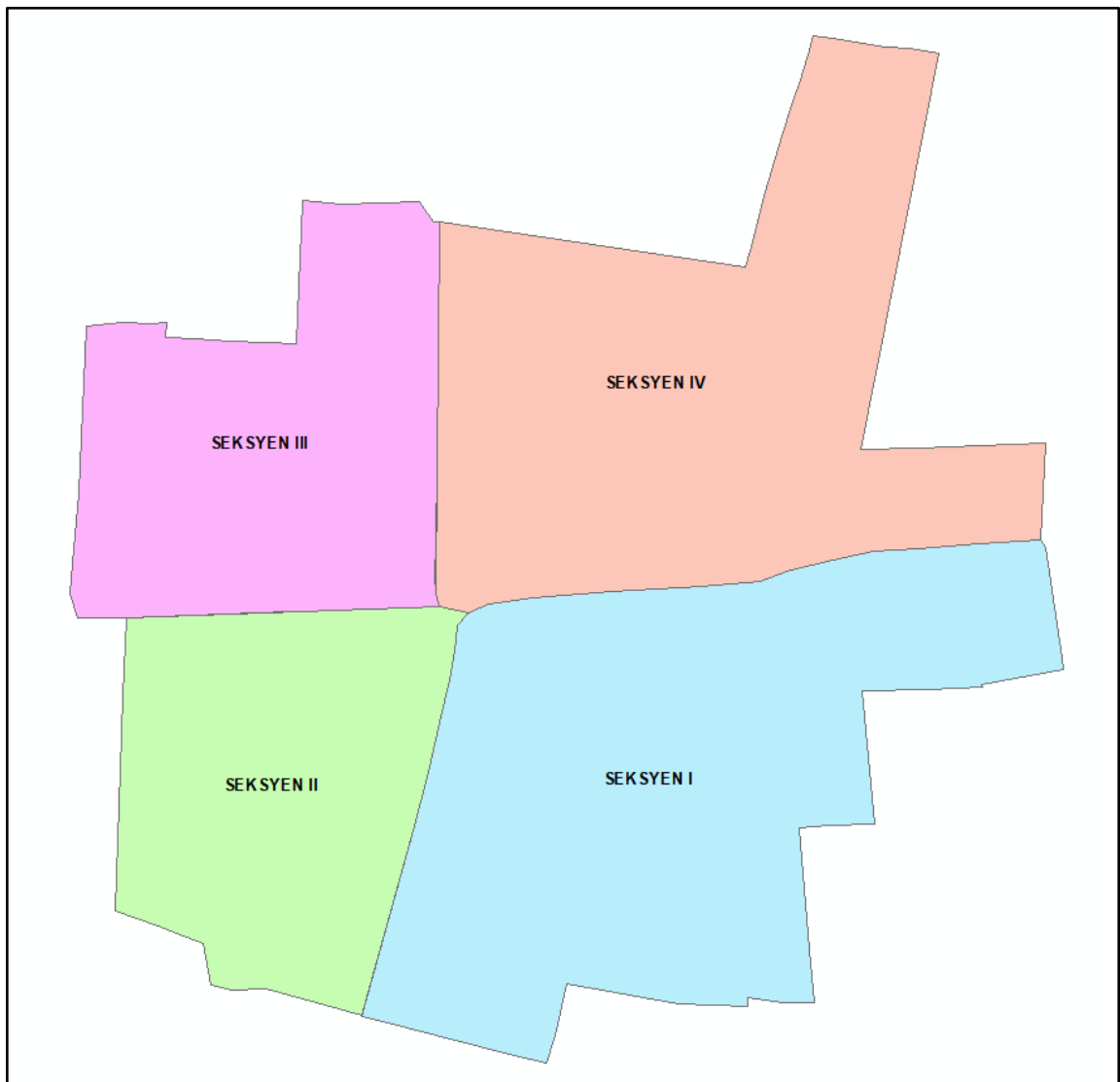
NEGERI MELAKA
Rajah Seksyen bagi
Bandar Jasin



NEGERI MELAKA
Bandar Merlimau

| KOD | DAERAH | KOD | NAMA | WARTA | |
|-----|--------|-----|-----------------|-------------------------|---------------------|
| | | | | WARTA KERAJAAN | PELAN WARTA (PW) |
| 02 | JASIN | 41 | BANDAR MERLIMAU | M.L.N. 63 (23.12.65) | PW 29 (30.12.65) |
| | | | 001 | SEKSYEN I | |
| | | | 002 | SEKSYEN II | |
| | | | 003 | SEKSYEN III | |
| | | | 004 | SEKSYEN IV | |

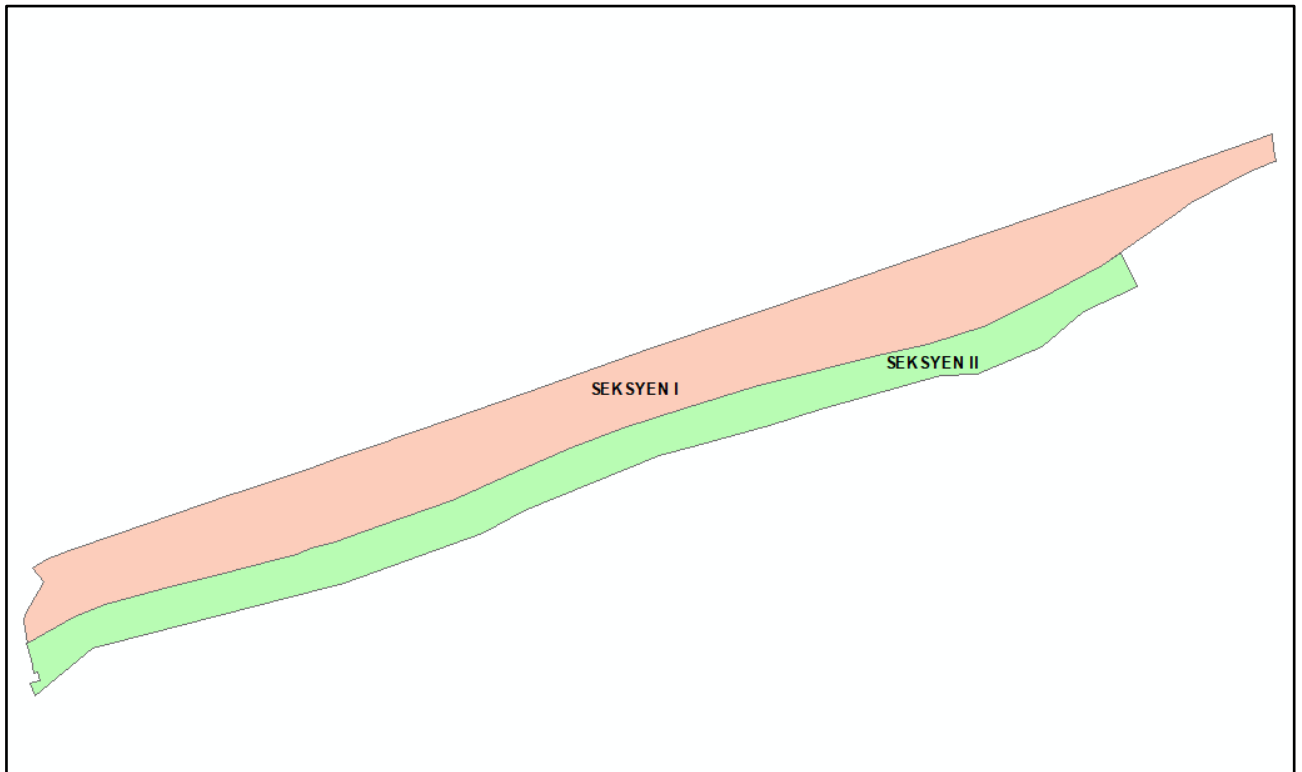
NEGERI MELAKA
Rajah Seksyen bagi
Bandar Merlimau



NEGERI MELAKA
Pekan Asahan

| KOD | DAERAH | KOD | | NAMA | WARTA | |
|-----|--------|-----|-----|--------------|-------------------------|---------------------|
| | | | | | WARTA KERAJAAN | PELAN WARTA (PW) |
| 02 | JASIN | 70 | | PEKAN ASAHAN | M.L.N. 63 (23.12.65) | PW 33 (30.12.65) |
| | | | 001 | SEKSYEN I | | |
| | | | 002 | SEKSYEN II | | |

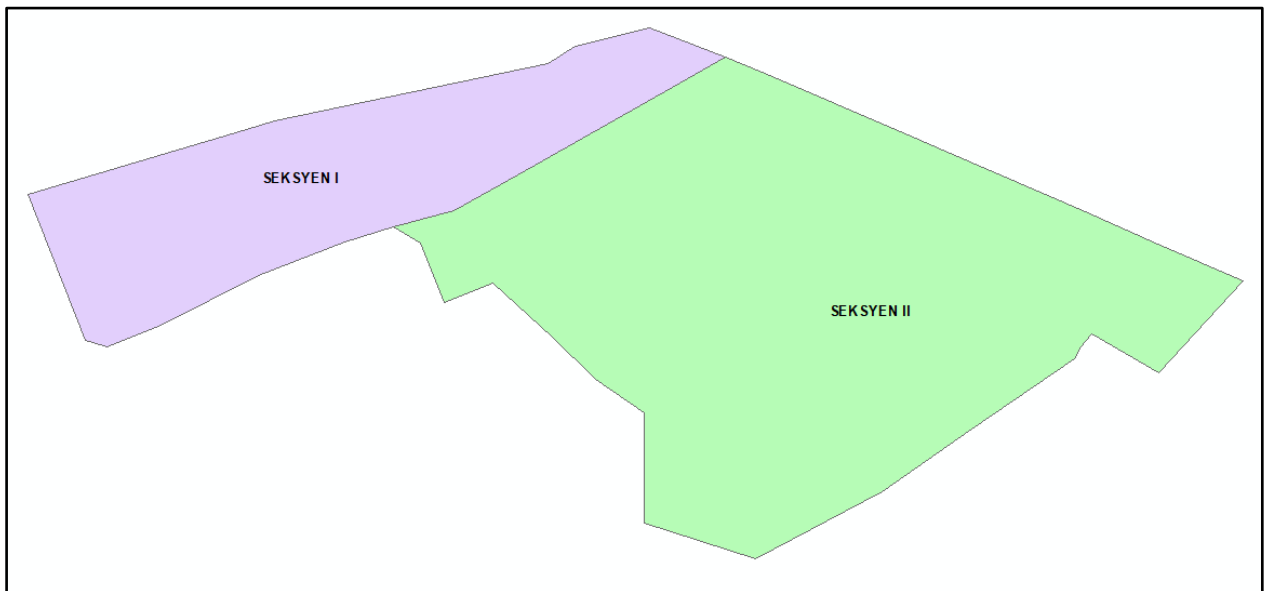
NEGERI MELAKA
Rajah Seksyen bagi
Pekan Asahan



NEGERI MELAKA
Pekan Batang Malaka

| KOD | DAERAH | KOD | | NAMA | WARTA | |
|-----|--------|-----|-----|---------------------|-------------------------|---------------------|
| | | | | | WARTA KERAJAAN | PELAN WARTA (PW) |
| 02 | JASIN | 71 | | PEKAN BATANG MALAKA | M.L.N. 63 (23.12.65) | PW 32 (30.12.65) |
| | | | 001 | SEKSYEN I | | |
| | | | 002 | SEKSYEN II | | |

NEGERI MELAKA
Rajah Seksyen bagi
Pekan Batang Malaka



NEGERI MELAKA
03 - Daerah Alor Gajah

| KOD | DAERAH | KOD | | NAMA | WARTA | |
|-----|------------|-----|--|--------------------------|----------------|------------------|
| | | | | | WARTA KERAJAAN | PELAN WARTA (PW) |
| 03 | ALOR GAJAH | 01 | | MUKIM AYER PA'ABAS | TIADA | PW 260 (7.7.86) |
| | | 02 | | MUKIM BELIMBING | TIADA | PW 260 (7.7.86) |
| | | 03 | | MUKIM BERINGIN | TIADA | PW 260 (7.7.86) |
| | | 04 | | MUKIM BRISU | TIADA | PW 260 (7.7.86) |
| | | 05 | | MUKIM DURIAN TUNGGAL | TIADA | PW 260 (7.7.86) |
| | | 06 | | MUKIM GADEK | TIADA | PW 260 (7.7.86) |
| | | 07 | | MUKIM KELEMAK | TIADA | PW 260 (7.7.86) |
| | | 08 | | MUKIM KEMUNING | TIADA | PW 260 (7.7.86) |
| | | 09 | | MUKIM KUALA LINGGI | TIADA | PW 260 (7.7.86) |
| | | 10 | | MUKIM KUALA SUNGEI BARU | TIADA | PW 260 (7.7.86) |
| | | 11 | | MUKIM LENDU | TIADA | PW 260 (7.7.86) |
| | | 12 | | MUKIM MACHAP | TIADA | PW 260 (7.7.86) |
| | | 13 | | MUKIM MASJID TANAH | TIADA | PW 260 (7.7.86) |
| | | 14 | | MUKIM MALAKA PINDAH | TIADA | PW 260 (7.7.86) |
| | | 15 | | MUKIM MELEKEK | TIADA | PW 260 (7.7.86) |
| | | 16 | | MUKIM PADANG SEBANG | TIADA | PW 260 (7.7.86) |
| | | 17 | | MUKIM PARIT MELANA | TIADA | PW 260 (7.7.86) |
| | | 18 | | MUKIM PEGOH | TIADA | PW 260 (7.7.86) |
| | | 19 | | MUKIM PULAU SEBANG | TIADA | PW 260 (7.7.86) |
| | | 20 | | MUKIM RAMUAN CHINABESAR | TIADA | PW 260 (7.7.86) |
| | | 21 | | MUKIM RAMUAN CHINAKECHIL | TIADA | PW 260 (7.7.86) |
| | | 22 | | MUKIM REMBIA | TIADA | PW 260 (7.7.86) |
| | | 23 | | MUKIM SUNGEI BARU ILIR | TIADA | PW 260 (7.7.86) |
| | | 24 | | MUKIM SUNGEI BARUULU | TIADA | PW 260 (7.7.86) |
| | | 25 | | MUKIM SUNGEI BARU | TIADA | PW 260 (7.7.86) |

NEGERI MELAKA
03 - Daerah Alor Gajah

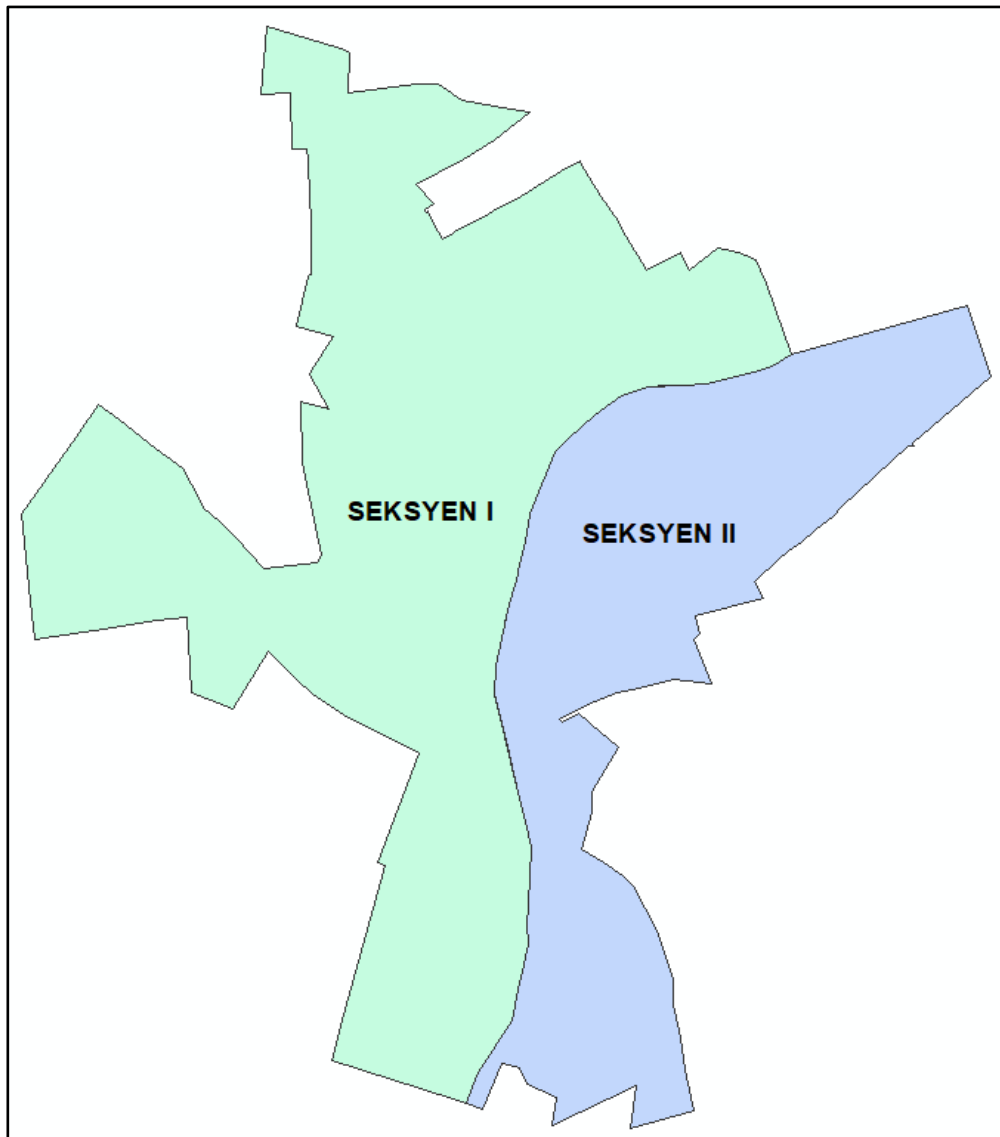
| KOD | DAERAH | KOD | NAMA | WARTA | | |
|-----|-------------------------|-------------------------|----------------------|-------------------------|---------------------|--|
| | | | | WARTA KERAJAAN | PELAN WARTA (PW) | |
| 03 | ALOR GAJAH | 26 | MUKIM SUNGEI BULOH | TIADA | PW 260 (7.7.86) | |
| | | 27 | MUKIM SUNGEI PETAI | TIADA | PW 260 (7.7.86) | |
| | | 28 | MUKIM SUNGEI SIPUT | TIADA | PW 260 (7.7.86) | |
| | | 29 | MUKIM TABOH NANING | TIADA | PW 260 (7.7.86) | |
| | | 30 | MUKIM TANJONG RIMAU | TIADA | PW 260 (7.7.86) | |
| | | 31 | MUKIM TEBONG | TIADA | PW 260 (7.7.86) | |
| | | | | | | |
| | | 40 | *BANDAR ALOR GAJAH | M.L.N. 63 (23.12.65) | PW 21 (30.12.65) | |
| | | | | | | |
| | | 41 | *BANDAR MASJID TANAH | M.L.N. 63 (23.12.65) | PW 22 (30.12.65) | |
| | | | | | | |
| | | 42 | *BANDAR PULAU SEBANG | M.L.N. 63 (23.12.65) | PW 23 (30.12.65) | |
| | | | | | | |
| | | 70 | PEKAN DURIAN TUNGGAL | M.L.N. 63 (23.12.65) | PW 24 (30.12.65) | |
| 71 | PEKAN KUALA SUNGEI BARU | M.L.N. 63 (23.12.65) | PW 25 (30.12.65) | | | |
| 72 | PEKAN LUBOK CHINA | M.L.N. 63 (23.12.65) | PW 26 (30.12.65) | | | |
| 73 | PEKAN REMBIA | M.L.N. 63 (23.12.65) | PW 27 (30.12.65) | | | |

*Sila rujuk Rajah Seksyen bagi Bandar Alor Gajah, Bandar Masjid Tanah dan Bandar Pulau Sebang

NEGERI MELAKA
Bandar Alor Gajah

| KOD | DAERAH | KOD | NAMA | WARTA | | |
|-----|------------|-----|-------------------|-------------------------|---------------------|--|
| | | | | WARTA KERAJAAN | PELAN WARTA (PW) | |
| 03 | ALOR GAJAH | 40 | BANDAR ALOR GAJAH | M.L.N. 63 (23.12.65) | PW 21 (30.12.65) | |
| | | | 001 | SEKSYEN I | | |
| | | | 002 | SEKSYEN II | | |

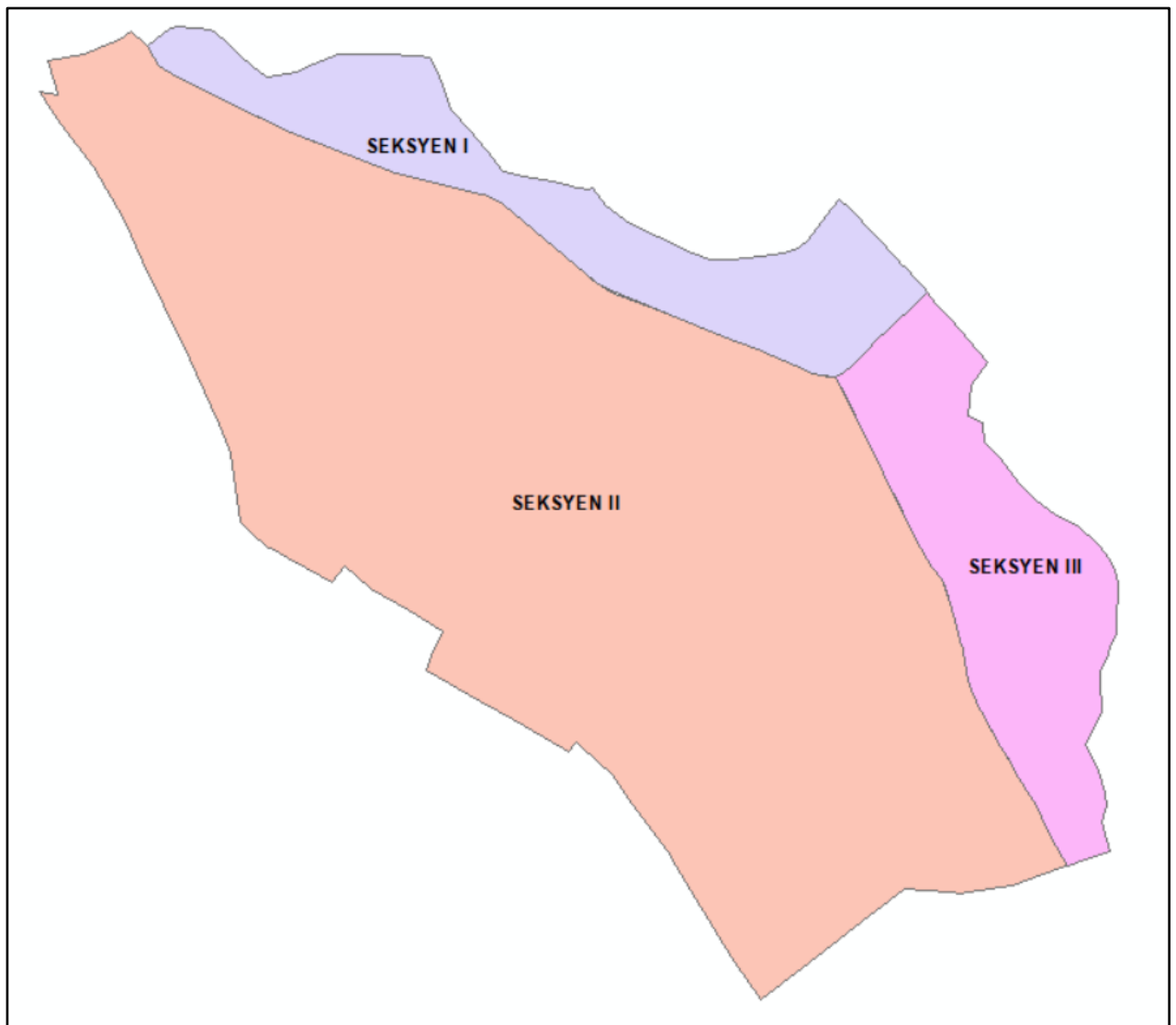
NEGERI MELAKA
Rajah Seksyen bagi
Bandar Alor Gajah



NEGERI MELAKA
Bandar Masjid Tanah

| KOD | DAERAH | KOD | | NAMA | WARTA | |
|-----|------------|-----|-----|---------------------|-------------------------|---------------------|
| | | | | | WARTA KERAJAAN | PELAN WARTA (PW) |
| 03 | ALOR GAJAH | 41 | | BANDAR MASJID TANAH | M.L.N. 63 (23.12.65) | PW 22 (30.12.65) |
| | | | 001 | SEKSYEN I | | |
| | | | 002 | SEKSYEN II | | |
| | | | 003 | SEKSYEN III | | |

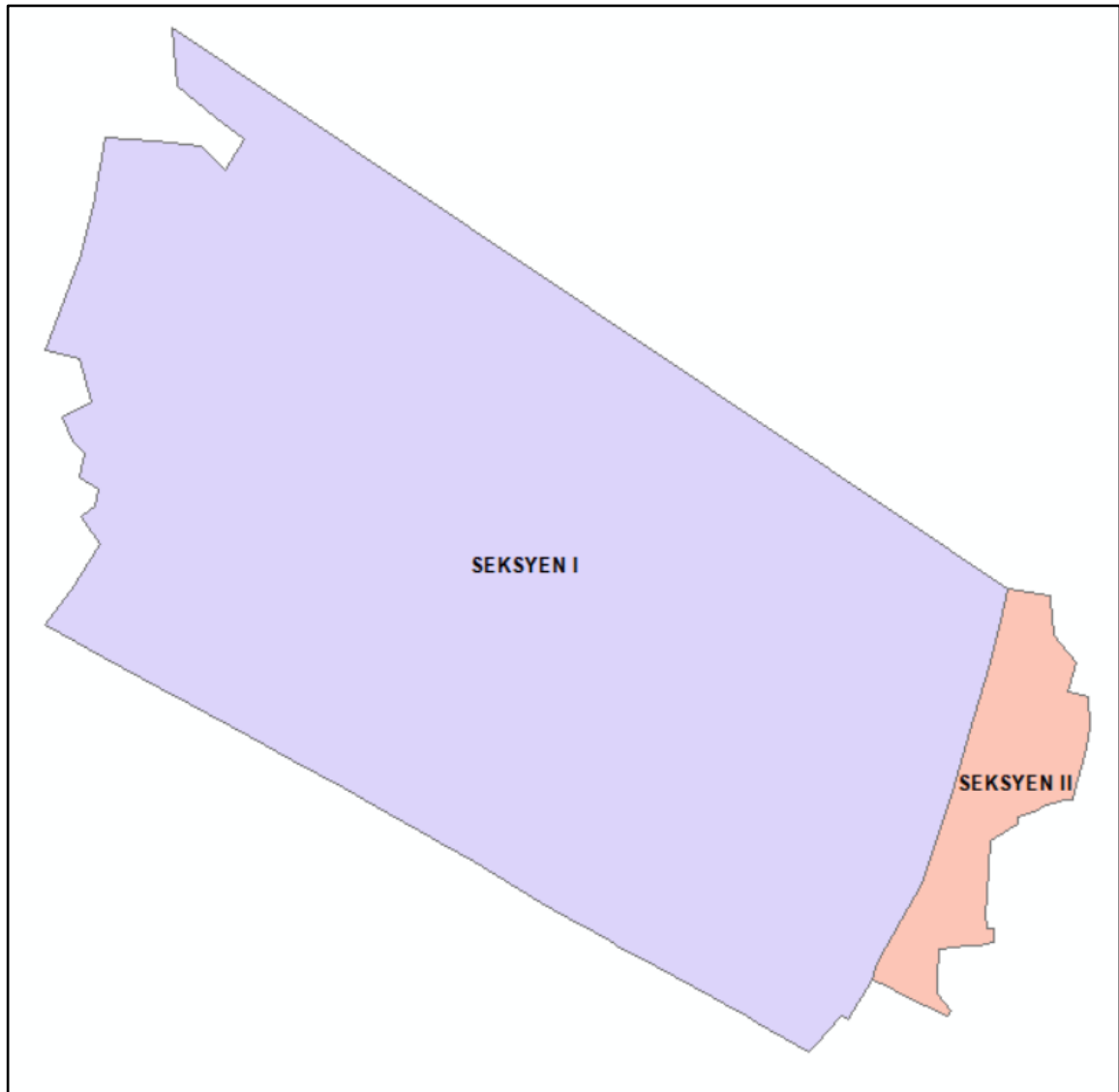
NEGERI MELAKA
Rajah Seksyen bagi
Bandar Masjid Tanah



NEGERI MELAKA
Bandar Pulau Sebang

| KOD | DAERAH | KOD | | NAMA | WARTA | |
|-----|------------|-----|-----|---------------------|-------------------------|---------------------|
| | | | | | WARTA KERAJAAN | PELAN WARTA (PW) |
| 03 | ALOR GAJAH | 42 | | BANDAR PULAU SEBANG | M.L.N. 63 (23.12.65) | PW 23 (30.12.65) |
| | | | 001 | SEKSYEN I | | |
| | | | 002 | SEKSYEN II | | |

NEGERI MELAKA
Rajah Seksyen bagi
Bandar Pulau Sebang



GLOSARI

Unique Parcel Identifier – UPI

Kod Dan Nama Sempadan Pentadbiran Tanah

Nombor lot

Nombor yang diperuntukkan kepada sesuatu plot tanah oleh Pengarah Ukur dan Pemetaan seperti mana dikehendaki di bawah Seksyen 396(1)(d), Kanun Tanah Negara (*Akta 828*)
(*Sumber : Peraturan Ukur Kadaster 2009*)

Hakmilik Muktamad (Final Title – FT)

Hakmilik Pejabat Pendaftaran, Hakmilik Pejabat Tanah dan Hakmilik Subsidiari (semua bentuk hakmilik selain dari Hakmilik Sementara)
(*Sumber : Kanun Tanah Negara (Akta 828)*)

Tanah

- a) permukaan bumi dan segala benda yang menjadi permukaan bumi tersebut;
- b) bumi di bawah permukaan bumi dan segala benda di dalamnya
- c) segala tumbuh-tumbuhan dan lain-lain keluaran semulajadi, samada atau tidak memerlukan penggunaan buruh secara berkala untuk pengeluarannya, dan samada di atas atau di bawah permukaan bumi ;
- d) segala benda yang bercantum kepada bumi atau yang terpasang dengan kekal kepada apa-apa benda yang bercantum kepada bumi, sama ada di atas atau di bawah permukaan bumi; dan
- e) tanah yang diliputi air.

[*Sumber: Seksyen 5 Kanun Tanah Negara (Akta 828)*]

Pelan Warta

Suatu pelan yang disediakan mengikut format yang ditetapkan oleh Jabatan bagi tujuan mewartakan sesuatu kawasan atau tempat sebagaimana diperlukan di bawah undang-undang bertulis dan diluluskan oleh Pengarah Ukur dan Pemetaan.
(*Sumber : Peraturan Ukur Kadaster 2009*)

Pelan Akui

Pelan berkaitan tanah yang disediakan mengikut format yang ditetapkan oleh Jabatan dan diluluskan oleh Pengarah Ukur dan Pemetaan, termasuklah Pelan Akui Strata dan Pelan Akui Stratum.
(*Sumber : Peraturan Ukur Kadaster 2009*)

Pelan Pelbagai

Suatu pelan selain daripada Pelan Akui, Pelan Warta, Pelan Akui Strata dan Pelan Akui Stratum yang disediakan bagi sesuatu tujuan yang tertentu dan diluluskan oleh Pengarah Ukur dan Pemetaan.
(*Sumber : Peraturan Ukur Kadaster 2009*)

Data Spatial

Data atau maklumat berkaitan lokasi, bentuk, sempadan dan penerangan berkenaan fitur geografi yang diperolehi daripada semua aktiviti geospasial.
(*Sumber: Surat Pekeliling Pelaksanaan Infrastruktur Data Geospasial Negara (MyGDI) Bilangan 1 Tahun 2014*)

SEBARANG PERTANYAAN TENTANG KOD DAN NAMA SEMPADAN PENTADBIRAN TANAH (UPI)

Sebarang pertanyaan berkaitan Penyelarasan Kod dan Nama Sempadan Pentadbiran Tanah (UPI), penerbitan kod UPI dalam MyGeoportal, Penerbitan dokumen Kod UPI atau pada masa akan datang mempunyai perubahan, penambahan dari segi kod dan ejaan nama sempadan pentadbiran tanah bagi daerah/jajahan/bahagian/daerah kecil/jajahan kecil, mukim/bandar/pekan/*land/ town district*/desa dan seksyen/presint/*block/section*/kampung/pulau boleh dikemukakan kepada :

Sekretariat
Jawatankuasa Teknikal Standard MyGDI (JTSM)
Pusat Geospasial Negara (PGN)
Tingkat 7 & 8, Wisma Sumber Asli
No. 25 Persiaran Perdana, Presint 4
62574 Putrajaya