



UPI

KOD DAN NAMA SEMPADAN PENTADBIRAN TANAH

Unique Parcel Identifier (UPI)

PAHANG DARUL MAKMUR

Negeri

Daerah / Jajahan / Bahagian / Daerah Kecil / Jajahan Kecil

Mukim / Bandar / Pekan / Land / Town District / Desa

Seksyen / Presint / Block / Section / Kampung / Pulau

Lot / Geran

Di Malaysia



**KOD DAN NAMA SEMPADAN PENTADBIRAN TANAH
*UNIQUE PARCEL IDENTIFIER (UPI)***

**Jawatankuasa Teknikal Standard MyGDI (JTSM)
2023**

Hakcipta terpelihara. Tidak dibenarkan mengeluarkan ulang mana-mana isi kandungan buku ini dalam apa jua bentuk dan dengan cara apa jua sama ada secara elektronik, fotokopi, mekanik, rakaman atau cara lain sebelum mendapat izin bertulis daripada :

**Sekretariat
Jawatankuasa Teknikal Standard MyGDI (JTSM)
Pusat Geospasial Negara (PGN)
Kementerian Sumber Asli, Alam Sekitar dan Perubahan Iklim (NRECC)**

**Cetakan Pertama 2011
Cetakan Kedua 2023**


**Diterbit dan dicetak di Malaysia oleh
Pusat Geospasial Negara (PGN)
Kementerian Sumber Asli, Alam Sekitar dan Perubahan Iklim (NRECC)
Tingkat 7 & 8, Wisma Sumber Asli
No. 25, Persiaran Perdana, Presint 4
62574 Putrajaya
Tel : 603-8886 1156
Fax : 603-88894851
www.mygeoportal.gov.my**

PRAKATA

Syukur ke hadrat Illahi atas sumbangan dan penglibatan semua pihak yang terlibat dalam penghasilan Dokumen *Unique Parcel Identifier* (UPI). UPI merupakan satu pengecaman yang unik bagi lot (petak) tanah di Malaysia. Kod dan Nama Sempadan Pentadbiran Tanah serta Warta yang terkandung dalam dokumen ini menjadi rujukan pelbagai pihak terutamanya kepada Agensi Pembekal Data (APD). Penerbitan dokumen ini bertujuan untuk memberi penerangan mengenai kepentingan penyelarasan UPI bagi keseragaman pemakaian oleh APD. Ia meliputi kaedah penyelarasan yang dijalankan bagi menghasilkan senarai UPI bagi setiap negeri.

Dokumen ini pernah diterbitkan pada tahun 2011, maka sewajarnya dokumen ini dikemaskini berdasarkan perubahan kepada sempadan pentadbiran tanah yang berlaku di sesebuah Negeri/ Wilayah Persekutuan. Pusat Geospasial Negara (PGN), Kementerian Sumber Asli, Alam Sekitar dan Perubahan Iklim (NRECC) yang bertindak sebagai penyelarasan bagi penerbitan dokumen UPI telah mengambil inisiatif dengan melibatkan agensi yang berkaitan di setiap Negeri/ Wilayah Persekutuan dalam setiap sesi perbincangan. Justeru di kesempatan ini, saya ingin mengucapkan terima kasih kepada Jabatan Ukur dan Pemetaan Malaysia (JUPEM), Pejabat Setiausaha Kerajaan Negeri (SUK), Pejabat Pengarah Tanah dan Galian (PTG), Jabatan Tanah dan Ukur Sabah (JTUS), Jabatan Tanah dan Survei Sarawak (JTSS), Kementerian Sumber Asli dan Pembangunan Bandar (MUDeNR) Sarawak serta agensi-agensi lain yang turut terlibat dalam usaha penerbitan dokumen ini.

Dengan ini, saya mengharapkan agar dokumen Kod dan Nama Sempadan Pentadbiran Tanah (UPI) ini dapat memberi manfaat kepada semua pihak yang terlibat dan diguna pakai oleh agensi dalam memudahkan penyampaian perkhidmatan serta perkongsian maklumat geospasial.



Abrizah binti Abdul Aziz
Pengarah
Pusat Geospasial Negara
Kementerian Sumber Asli, Alam Sekitar dan Perubahan Iklim (NRECC)

KANDUNGAN

| PERKARA | | MUKA SURAT |
|------------|--|------------|
| 1.0 | Tujuan | 1 |
| 2.0 | Latar Belakang | |
| 2.1 | Pengenalan | 1 |
| 2.2 | Langkah Awal Penyelarasan UPI | 1 |
| 2.3 | Rasional Penyelarasan UPI | 2 |
| 2.4 | Faedah Penyelarasan UPI | 2 |
| 2.5 | Kaedah Penyelarasan UPI | 3 |
| 3.0 | Penerangan Mengenai Struktur UPI di Malaysia | 7 |
| 4.0 | Aplikasi <i>Unique Parcel Identifier</i> (UPI) | 11 |
| 4.1 | Kaedah untuk Melayari Aplikasi UPI | 12 |
| 4.2 | Fungsi-fungsi yang Terdapat dalam Aplikasi UPI | 13 |
| 5.0 | Penutup | 21 |
| | <ul style="list-style-type: none"> • Lampiran : Senarai Kod dan Nama Sempadan Pentadbiran Tanah bagi Negeri Pahang ○ Rajah Malaysia – Negeri Pahang 23 ○ Rajah Negeri Pahang – Daerah-daerah/ Daerah Kecil 24 ○ Daerah Bentong 25 ○ Daerah Cameron Highlands 30 ○ Daerah Jerantut 36 ○ Daerah Kuantan 40 ○ Daerah Lipis 45 ○ Daerah Pekan 50 ○ Daerah Raub 55 ○ Daerah Temerloh 57 ○ Daerah Rompin 65 ○ Daerah Maran 68 ○ Daerah Bera 72 ○ Daerah Kecil Genting 77 ○ Daerah Kecil Gebeng 78 ○ Daerah Kecil Jelai 79 ○ Daerah Kecil Muadzam Shah 80 | |
| | Glosari | 81 |

1.0 TUJUAN

Dokumen ini diterbitkan sebagai sumber rujukan kepada agensi dalam menentukan senarai Kod dan Nama Sempadan Pentadbiran Tanah yang seragam bagi semua negeri di Malaysia. Kod dan Nama Sempadan Pentadbiran Tanah adalah satu pengecaman yang unik bagi lot (petak) tanah atau lebih dikenali sebagai *Unique Parcel Identifier* (UPI) yang digunakan untuk menentukan lokasi secara fizikal lot-lot tanah di Malaysia.

2.0 LATAR BELAKANG

2.1 PENGENALAN

- i) Kemajuan pesat bidang teknologi maklumat dan telekomunikasi serta peningkatan pelaksanaan program perkomputeran di agensi-agensi sektor awam telah mewujudkan keperluan untuk berkongsi maklumat dan mengintegrasikan sistem-sistem di kalangan agensi kerajaan. Perkara ini sukar dilakukan disebabkan tiada satu definisi dan format data yang standard yang boleh diguna pakai oleh semua agensi. Antara masalah yang dihadapi dalam perkongsian maklumat geospasial adalah mengenai UPI yang tidak selaras antara agensi.
- ii) Sehubungan itu, UPI digunakan sebagai satu cara pengecaman yang unik bagi lot-lot tanah yang diberimilik (dilupuskan) oleh Pihak Berkuasa Negeri. Penyelarasan ini hanya melibatkan struktur kod bagi tanah yang telah diukur halus melalui pengeluaran Hakmilik Muktamad (*Final Title*).
- iii) Dokumen ini bertujuan untuk memberi penerangan mengenai kepentingan penyelarasan UPI bagi keseragaman pemakaian oleh agensi-agensi pembekal data. Ia meliputi kaedah penyelarasan yang dijalankan bagi menghasilkan senarai UPI bagi setiap negeri.
- iv) Senarai UPI yang telah diselaraskan ini sewajarnya diguna pakai antara agensi bagi memudahkan perkongsian maklumat geospasial serta mempercepatkan urusan transaksi harian.

2.2 LANGKAH AWAL PENYELARASAN UPI

Pada tahun 1997, Sekretariat *National Land Information System* (NaLIS) telah mengemukakan draf penyeragaman UPI berdasarkan pembekal-pembekal utama data geospasial iaitu Jabatan Ukur dan Pemetaan Malaysia (JUPEM), Pejabat Pengarah Tanah dan Galian (PTG), Jabatan Penilaian dan Perkhidmatan Harta (JPPH) dan Dewan Bandaraya Kuala Lumpur (DBKL). Selanjutnya pada tahun 1998 buku NaLISCO telah diedarkan kepada semua Agensi Pembekal Data (APD). Berdasarkan maklum balas daripada pihak JUPEM dan PTG didapati terdapat perbezaan UPI yang ketara di beberapa buah negeri.

Susulan daripada penubuhan Pusat Infrastruktur Data Geospasial Negara (MaCGDI) pada tahun 2002, Jawatankuasa NaLIS yang ditugaskan untuk menyelaraskan UPI telah diambil alih oleh Jawatankuasa Teknikal Standard MyGDI (JTSM).

2.3 RASIONAL PENYELARASAN UPI

Rasional penyelarasan UPI antaranya adalah seperti berikut:

- i) Maklumat spatial dan tekstual mengenai petak tanah yang diperolehi daripada pelbagai sumber antaranya Pangkalan Data Ukur Kadaster (PDUK) di JUPEM sekarang dikenali sebagai Pangkalan Data Ukur Kadaster Berdigit Kebangsaan / *National Digital Cadastral Database* (NDCDB) dalam Sistem eKadaster dan Sistem Pendaftaran Tanah Berkomputer (SPTB)/ Sistem e-Tanah di PTG adalah tidak seragam. Ini mengakibatkan maklumat petak tanah yang diperolehi oleh pengguna secara dalam talian (*online*) sukar diakses dan dianalisis kerana data-data berkenaan menggunakan kod dan nama sempadan pentadbiran tanah yang berbeza;
- ii) Memudahkan perkongsian maklumat geospasial dalam pelbagai urusan transaksi petak tanah antaranya permohonan tukar syarat, pecah sempadan, pemberimilikan, pembelian hartanah dan lain-lain;
- iii) Membantu pihak agensi pusat seperti Bahagian/Unit Perancang Ekonomi Negeri (BPEN/UPEN) yang bertindak sebagai pusat sehenti (*one stop centre*) untuk mempercepatkan proses membuat keputusan berkaitan urusan-urusan transaksi tanah yang melibatkan pelbagai agensi;
- iv) Penyeragaman UPI adalah selaras dengan pelaksanaan Sistem e-Tanah yang merupakan satu sistem transaksi bagi memudahkan urusan carian hakmilik dan mempercepatkan pembayaran cukai secara dalam talian; dan
- v) Menyelaras ejaan nama bagi negeri, daerah/ jajahan/ bahagian/ daerah kecil/ jajahan kecil, mukim/ bandar/ pekan/ land/ town district/ desa dan seksyen/ presint/ block/ section/ kampung/ pulau. Pengesahan ejaan nama merupakan tanggungjawab Pihak Berkuasa Negeri (PBN). Penggunaan ejaan nama yang seragam amat penting dalam memberikan nama kepada sesuatu tempat supaya tidak menimbulkan kekeliruan kepada pengguna.

2.4 FAEDAH PENYELARASAN UPI

Secara keseluruhannya pelaksanaan penggunaan UPI ini akan memberikan faedah-faedah seperti berikut:

- i) memudahkan pelaksanaan dan pengintegrasian sistem-sistem aplikasi di dalam dan antara agensi;
- ii) memudahkan perkongsian maklumat geospasial;
- iii) membantu agensi-agensi dalam pembangunan sistem aplikasi; dan
- iv) menyediakan panduan untuk melaksanakan dokumentasi yang seragam di semua agensi. Secara umumnya UPI ini membantu Agensi Pembekal Data mempunyai satu standard yang akan memudahkan sistem integrasi dan operasi antara agensi.

2.5 KAEDAH PENYELARASAN UPI

Kaedah penyelarasan ini dibahagikan kepada dua (2) jenis iaitu:

- i. Penyelarasan kod sempadan pentadbiran tanah; dan
- ii. Penyelarasan nama sempadan pentadbiran tanah.

2.5.1 Penyelarasan Kod Sempadan Pentadbiran Tanah

Penyelarasan yang dilaksanakan ini adalah meliputi struktur kod bagi setiap negeri di Semenanjung Malaysia, Sabah, Sarawak dan Wilayah Persekutuan Labuan. Penyelarasan ini akan dapat membantu menyelesaikan masalah yang timbul dalam perkongsian maklumat geospasial antara agensi.

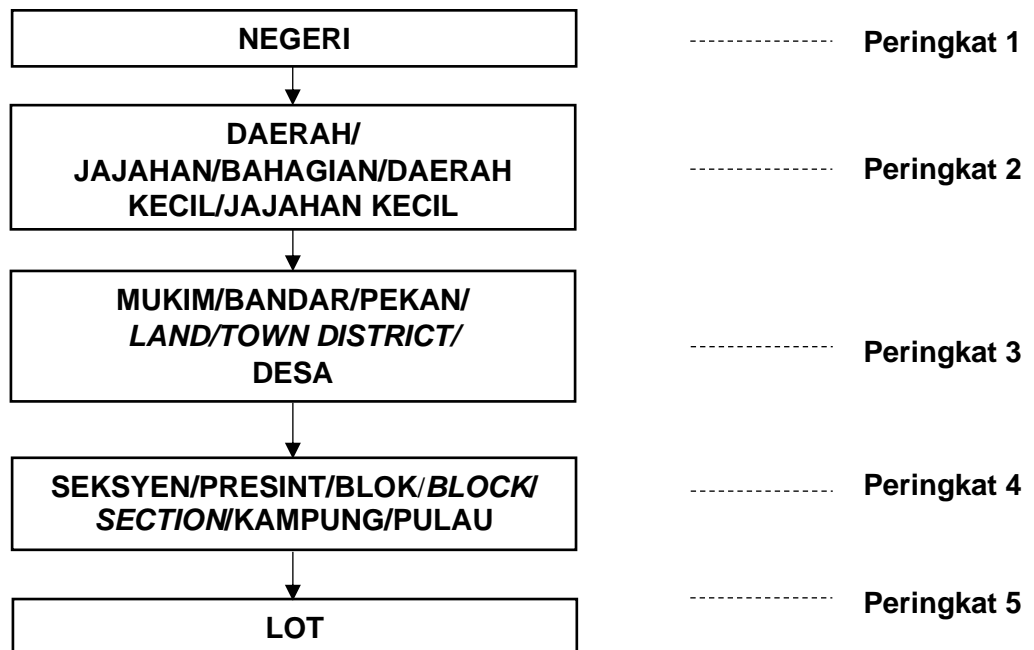
i) Struktur Kod Sempadan Pentadbiran Tanah

Struktur Kod Sempadan Pentadbiran Tanah bagi hakmilik tanah yang telah diukur halus (*Final Title*) adalah seperti di Jadual 1:

| Sempadan/ Kawasan | Semenanjung | Sabah | Sarawak | W.P. Labuan |
|--|--|---|---|---|
| Negeri | 2 aksara - char (angka sahaja) | 2 aksara - char (angka sahaja) | 2 aksara - char (angka sahaja) | 2 aksara - char (angka sahaja) |
| Daerah/Jajahan/ Bahagian/Daerah kecil/Jajahan kecil | 2 aksara - char (angka sahaja) (Daerah/Jajahan/ Daerah Kecil/ Jajahan Kecil) | 2 aksara - char (angka sahaja) (Daerah) | 2 aksara - char (angka sahaja) (Bahagian) | 2 aksara - char (angka sahaja) |
| Mukim/Bandar/ Pekan/ Land/Town District/Desa | 2 aksara - char (angka sahaja) (Mukim/Bandar/Pekan) | 2 aksara - char (angka sahaja) (angka sahaja) | 3 aksara - char (angka sahaja) (Land/Town District) | 2 aksara - char (angka sahaja) (Desa/Bandar) |
| Seksyen/Presint/ Block/Section/ Kampung/Pulau | 3 aksara - char (angka/abjad) | 3 aksara - char (angka/abjad) | 3 aksara - char (angka/abjad) (Block/Section) | 3 aksara - char (angka/abjad) (Kampung/Pulau) |
| Lot/Geran | 7 aksara - char (angka sahaja) | 9 aksara - char (angka sahaja) | 5 aksara - char (angka sahaja) | 9 aksara - char (angka sahaja) |
| Jumlah | 16 aksara | 18 aksara | 15 aksara | 18 aksara |

Jadual 1: Struktur Kod Sempadan/Kawasan Pentadbiran Tanah

Struktur kod Sempadan/Kawasan Pentadbiran Tanah di Malaysia terdiri daripada lima (5) peringkat seperti di **Rajah 1**.



Rajah 1: Struktur Kod Sempadan/Kawasan Pentadbiran Tanah

ii) Kod Sempadan Pentadbiran Tanah

Penyelarasan kod sempadan pentadbiran tanah dihasilkan dengan membandingkan kod yang diguna pakai oleh pihak JUPEM dan PTG di setiap negeri.

- a) Asas Pewujudan Kod Sempadan Pentadbiran Tanah oleh PTG.

Pewujudan kod sempadan pentadbiran tanah adalah berdasarkan kepada nombor Suratan Hakmilik (Sistem Pendaftaran Tanah Berkomputer – SPTB) dan Kod Sistem Hasil Tanah Bersepadu (SHTB).

- b) Asas Pewujudan Kod Sempadan Pentadbiran Tanah oleh JUPEM

Pewujudan Kod Sempadan Pentadbiran Tanah yang diamalkan di JUPEM adalah berdasarkan kepada Peraturan Ukur yang telah diterbitkan pada tahun 1976, sekarang dikenali sebagai Peraturan Ukur Kadaster 2009.

2.5.2 Penyelarasan Nama Sempadan Pentadbiran Tanah

Penyelarasan Nama Sempadan Pentadbiran Tanah disahkan secara bersama dengan pihak Setiausaha Kerajaan Negeri (SUK) melalui semakan kepada Warta Kerajaan Negeri dan Pelan Warta (PW). Sekiranya tiada dokumen sokongan maka penggunaan nama semasa dijadikan asas dalam penyelarasan ini.

i. Warta Kerajaan Negeri

Di bawah Seksyen 11, Kanun Tanah Negara (Akta 828), membolehkan Pihak Berkuasa Negeri (PBN) menerbitkan Warta Kerajaan Negeri yang menjelaskan pembahagian sempadan bagi negeri, daerah dan mukim/bandar/pekan bagi sesebuah negeri di Semenanjung Malaysia.

Cabutan Seksyen 11, KTN (Akta 828) adalah seperti berikut;

Kawasan Pentadbiran:

Pihak Berkuasa Negeri bolehlah melalui pemberitahuan Warta;

- a) Membahagikan kawasan negeri kepada daerah-daerah;*
- b) Membahagikan mana-mana daerah atau daerah kecil;*
- c) Membahagikan mana-mana daerah atau daerah kecil kepada mukim;*
- ca) Mengubah atau meminda sempadan mana-mana daerah, daerah kecil, mukim, bandar atau pekan; dan*
- d) Selepas pengukuran atau penentuannya oleh atau bagi pihak Pengarah Ukur, menetapkan mana-mana kawasan negeri sebagai bandar atau pekan.*

ii. Pelan Warta

Pelan Warta yang juga dikenali sebagai Pelan Gazet (PG)/Gazette Plan (GP) merupakan pelan rujukan bagi mengesahkan sempadan pentadbiran tanah bagi sempadan negeri, daerah/ jajahan/ bahagian/ daerah kecil/ jajahan kecil, mukim/ bandar/ pekan/ land/ town district/ desa dan seksyen/ presint/ block/ section/ kampung/ pulau. Ia disediakan oleh pihak JUPEM berdasarkan nama-nama sempadan pentadbiran tanah yang terdapat di dalam Warta Kerajaan yang telah disahkan oleh Pihak Berkuasa Negeri.

iii. Penggunaan Nama Semasa

Nama sempadan pentadbiran tanah yang belum diwartakan, ia hendaklah menggunakan nama semasa yang sedang diguna pakai oleh pihak SUK, JUPEM dan PTG dan seterusnya perlu diambil tindakan pewartaan.

iv. Maklumat Spatial Sempadan Pentadbiran

Maklumat spatial bagi setiap sempadan tanah dapat ditunjukkan dalam bentuk poligon. Setiap sempadan poligon mempunyai nama tersendiri yang disimpan dalam Pangkalan Data Ukur Kadaster Berdigit Kebangsaan (NDCDB), JUPEM. Ia terdiri daripada sempadan negeri, daerah/ jajahan/ daerah kecil/ jajahan kecil, mukim/ bandar/ pekan/ desa dan seksyen/ presint/ block/ section/ kampung/ pulau untuk rujukan pengguna mengenal pasti lokasi serta sempadan sebenar. Maklumat ini boleh diakses melalui laman web www.mygeoportal.gov.my bagi membolehkan pengguna mendapatkan paparan grafik dan juga maklumat atribut.

3.0 PENERANGAN MENGENAI STRUKTUR KOD UPI DI MALAYSIA

i) Digit pertama dan kedua (Negeri)

- Digit pertama dan kedua menerangkan kod negeri

ii) Digit ketiga dan keempat (Daerah/Jajahan/Bahagian/Daerah Kecil/Jajahan Kecil)

- Digit ketiga dan keempat menerangkan kod daerah dan daerah kecil
- Bagi negeri Kelantan, ia menggunakan kod jajahan
- Bagi negeri Sarawak, ia menggunakan kod Bahagian

iii) Digit kelima dan keenam (Mukim/ Bandar/ Pekan/ Land/ Town District/ Desa)

- Digit kelima dan keenam menerangkan kod Mukim/ Bandar/ Pekan mengikut mana yang berkaitan
- Digit kelima dan keenam menerangkan kod Desa/ Bandar mengikut mana yang berkaitan bagi W.P. Labuan

Digit kelima, keenam dan ketujuh (Land/ Town District)

- Digit kelima dan keenam dan ketujuh menerangkan kod *Land/ Town District* mengikut mana yang berkaitan bagi Negeri Sarawak

Bagi negeri-negeri yang tidak mempunyai kod mukim/ bandar/ pekan, maka ruangan ini akan direkod sebagai 00 sahaja.

iv) Digit ketujuh, kelapan dan kesembilan (Seksyen/ Presint/ Block/ Section/ Kampung/ Pulau)

- Digit ketujuh, kelapan dan kesembilan menerangkan kod seksyen
- Bagi Wilayah Persekutuan Putrajaya ia menggunakan kod presint

Bagi negeri-negeri yang tidak mempunyai kod seksyen/ presint/ *block/ section/ kampung/ pulau* maka ruangan ini akan direkod sebagai 000 sahaja.

v) Digit kesepuluh, kesebelas, kedua belas, ketiga belas, keempat belas, kelima belas dan keenam belas (Nombor Lot)

- Digit kesepuluh, kesebelas, kedua belas, ketiga belas, keempat belas, kelima belas dan keenam belas menerangkan nombor lot tanah. Lot-lot tanah yang mempunyai nombor kurang dari 7 digit ditambah dengan angka-angka kosong di hadapan untuk melengkapkan 7 digit. Walau bagaimanapun, penambahan angka-angka kosong ini hanya dapat dilihat dalam pangkalan data sahaja. Apabila Pelan Akui dikeluarkan hanya nombor lot sebenar akan dicetak.

Digit kesebelas, kedua belas, ketiga belas, keempat belas dan kelima belas (Nombor Lot)

- Digit kesebelas, kedua belas, ketiga belas, keempat belas dan kelima belas menerangkan nombor lot tanah bagi Negeri Sarawak

Digit kesepuluh, kesebelas, kedua belas, ketiga belas, keempat belas, kelima belas, keenam belas, ketujuh belas dan delapan belas (Nombor Geran/ Nombor Lot)

- Digit kesepuluh, kesebelas, kedua belas, ketiga belas, keempat belas, kelima belas, keenam belas, ketujuh belas dan delapan belas menerangkan nombor lot tanah bagi Negeri Sabah dan Wilayah Persekutuan Labuan.

CONTOH PENGECAMAN LOT TANAH DI NEGERI PAHANG MENGGUNAKAN KOD UPI

- i) **NEGERI PAHANG_DAERAH KUANTAN_MUKIM KUALA KUANTAN
TIADA SEKSYEN_LOT 169347**

| | | |
|-------------------------|-------------------------|----------------------------|
| Struktur Kod UPI | 0604040000169347 | |
| Penerangan | KOD | SEMPADAN |
| | 06 | Negeri Pahang |
| | 04 | Daerah Kuantan |
| | 04 | Mukim Kuala Kuantan |
| | 000 | Tiada Seksyen |
| | 0169347 | Nombor Lot Tanah |

- ii) **NEGERI PAHANG_DAERAH LIPIS_BANDAR KUALA
LIPIS_SEKSYEN 8_LOT 11705**

| | | |
|-------------------------|-------------------------|---------------------------|
| Struktur Kod UPI | 0605400080011705 | |
| Penerangan | KOD | SEMPADAN |
| | 06 | Negeri Pahang |
| | 05 | Daerah Lipis |
| | 40 | Bandar Kuala Lipis |
| | 008 | Seksyen 8 |
| | 0011705 | Nombor Lot Tanah |

- iii) **NEGERI PAHANG_DAERAH PEKAN_BANDAR PEKAN_SEKSYEN 2
_LOT 11000**

| | | |
|-------------------------|-------------------------|-------------------------|
| Struktur Kod UPI | 0606400020011000 | |
| Penerangan | KOD | SEMPADAN |
| | 06 | Negeri Pahang |
| | 06 | Daerah Pekan |
| | 40 | Bandar Pekan |
| | 002 | Seksyen 2 |
| | 0011000 | Nombor Lot Tanah |

iv) **NEGERI PAHANG_DAERAH ROMPIN_PEKAN TIOMAN_TIADA SEKSYEN_ LOT 14**

| | | |
|-------------------------|-------------------------|-------------------------|
| Struktur Kod UPI | 0609710000000014 | |
| Penerangan | KOD | SEMPADAN |
| | 06 | Negeri Pahang |
| | 09 | Daerah Rompin |
| | 71 | Pekan Tioman |
| | 000 | Tiada Seksyen |
| | 0000014 | Nombor Lot Tanah |

v) **NEGERI PAHANG_DAERAH BERA_BANDAR TRIANG_SEKSYEN 4 _LOT 1001**

| | | |
|-------------------------|-------------------------|-------------------------|
| Struktur Kod UPI | 0611420040001001 | |
| Penerangan | KOD | SEMPADAN |
| | 06 | Negeri Pahang |
| | 11 | Daerah Bera |
| | 42 | Bandar Triang |
| | 004 | Seksyen 4 |
| | 0001001 | Nombor Lot Tanah |

4.0 APLIKASI *UNIQUE PARCEL IDENTIFIER* (UPI)

Senarai kod UPI ini telah dimasukkan dalam laman web www.mygeoportal.gov.my. Untuk melengkapkan maklumat selain daripada senarai kod dan ejaan nama sempadan pentadbiran tanah, terdapat juga data spatial yang menunjukkan sempadan negeri, daerah/jajahan/bahagian/daerah kecil/jajahan kecil, mukim/bandar/pekan/*land/town district*/desa dan seksyen/presint/kampung/pulau. Sumber data spatial diperolehi daripada Pangkalan Data Ukur Kadaster Berdigit Kebangsaan (NDCDB), JUPEM.

Aplikasi UPI ini adalah berdasarkan teknologi *Geographical Information System* (GIS). Aplikasi ini membenarkan maklumat UPI dicapai dengan mudah dan secara tidak langsung akan meningkatkan penggunaan kod UPI. Pengguna boleh melayari aplikasi ini untuk mendapatkan maklumat tambahan lain yang lebih lengkap. Aplikasi ini dibangunkan pada tahun 2008 dan telah dinaiktaraf pada tahun 2016 adalah bertujuan bagi membolehkan semua agensi yang berkepentingan mengguna pakai standard kod dan nama sempadan pentadbiran tanah yang seragam bagi seluruh negeri di Malaysia.

Aplikasi ini menggunakan perisian seperti berikut:

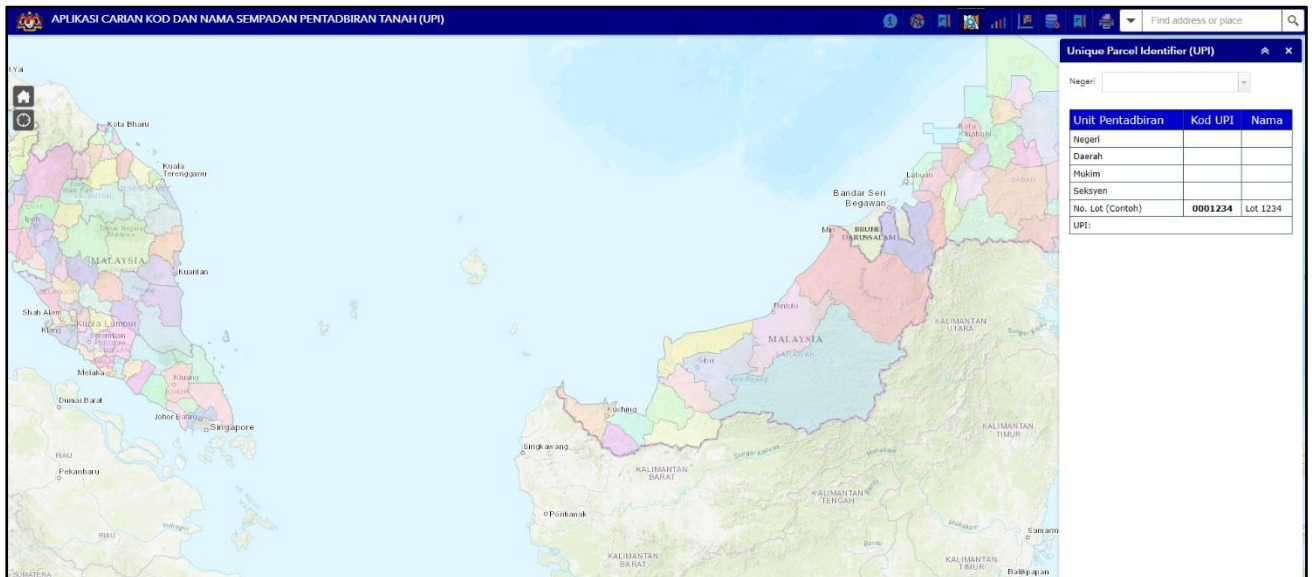
- i) *ArcGIS Enterprise*
- ii) MS SQL
- iii) *Microsoft.Net*
- iv) *Internet Information Service (IIS) Web Server*

ArcGIS Enterprise digunakan sebagai medium untuk memaparkan maklumat geospasial dan membangunkan fungsi-fungsi yang berkait dengan GIS. Pembangunan pangkalan data UPI menggunakan MS SQL yang menyimpan data-data spatial serta atribut dan diuruskan oleh *Spatial Database Engine* yang merupakan komponen *ArcGIS Enterprise*.

4.1 KAEDAH UNTUK MELAYARI APLIKASI APLIKASI *UNIQUE PARCEL IDENTIFIER* (UPI)

4.1.1 Akses Laman Utama UPI


Sila layari laman utama Aplikasi UPI di pautan berikut: <https://mygos.mygeoportal.gov.my/upi/>. Paparan seperti di **Rajah 2** akan dipaparkan.

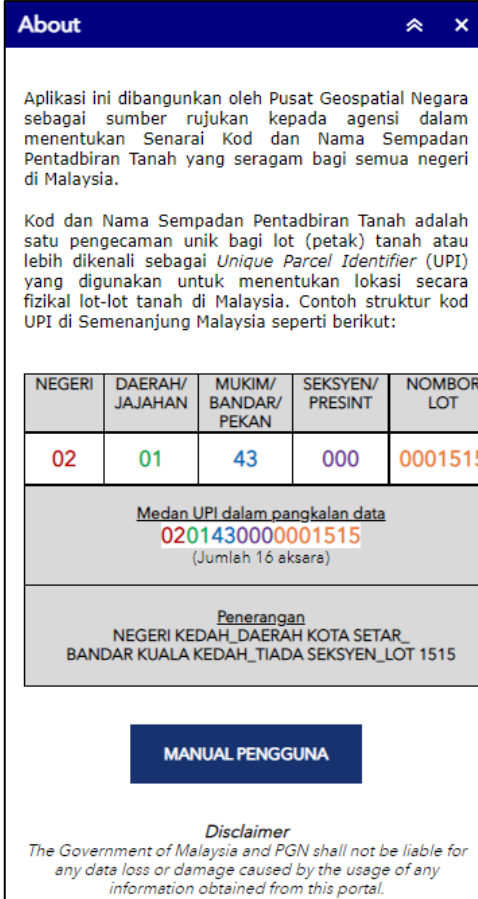


Rajah 2: Laman Utama Aplikasi UPI

4.2 Fungsi-fungsi yang terdapat dalam Aplikasi UPI

4.2.1 Fungsi *About*

- i. Fungsi *About*  membolehkan pengguna untuk melihat maklumat berkaitan Aplikasi UPI.
- ii. Maklumat terperinci berkaitan struktur kod UPI dan ayat penafian akan dipaparkan seperti di **Rajah 3**.



About

Aplikasi ini dibangunkan oleh Pusat Geospasial Negara sebagai sumber rujukan kepada agensi dalam menentukan Senarai Kod dan Nama Sempadan Pentadbiran Tanah yang seragam bagi semua negeri di Malaysia.

Kod dan Nama Sempadan Pentadbiran Tanah adalah satu pengecaman unik bagi lot (petak) tanah atau lebih dikenali sebagai *Unique Parcel Identifier* (UPI) yang digunakan untuk menentukan lokasi secara fizikal lot-lot tanah di Malaysia. Contoh struktur kod UPI di Semenanjung Malaysia seperti berikut:

| NEGERI | DAERAH/ JAJAHAN | MUKIM/ BANDAR/ PEKAN | SEKSYEN/ PRESINT | NOMBOR LOT |
|--------|--------------------|----------------------------|---------------------|---------------|
| 02 | 01 | 43 | 000 | 0001515 |

Medan UPI dalam pangkalan data
0201430000001515
(Jumlah 16 aksara)

Penerangan
NEGERI KEDAH_DAERAH KOTA SETAR_
BANDAR KUALA KEDAH_TIADA SEKSYEN_LOT 1515

MANUAL PENGGUNA

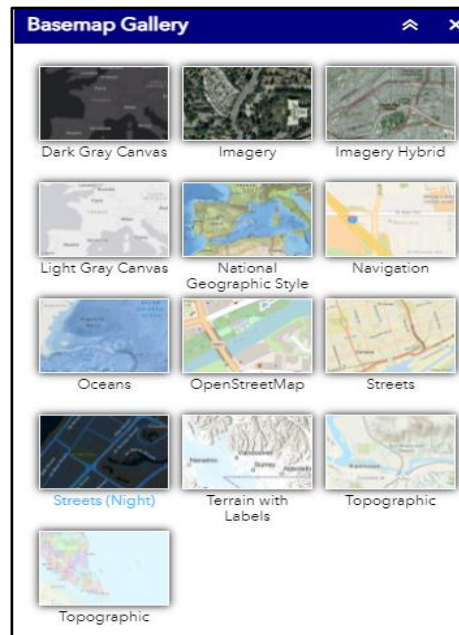
Disclaimer
The Government of Malaysia and PGN shall not be liable for any data loss or damage caused by the usage of any information obtained from this portal.

Rajah 3: Paparan Fungsi *About*

4.2.2 Fungsi *Basemap Gallery*



- i. Fungsi *Basemap Gallery* membolehkan pengguna untuk menukar paparan peta seperti di **Rajah 4**.



Rajah 4: Paparan Fungsi *Basemap Gallery*

4.2.3 Fungsi Muat Turun Dokumen UPI Negeri



- i. Fungsi Muat Turun Dokumen UPI Negeri membolehkan pengguna untuk memaparkan dan memuat turun senarai dokumen UPI negeri seperti di **Rajah 5**.



Rajah 5: Dokumen UPI Negeri

4.2.4 Fungsi Carian *Unique Parcel Identifier (UPI)*

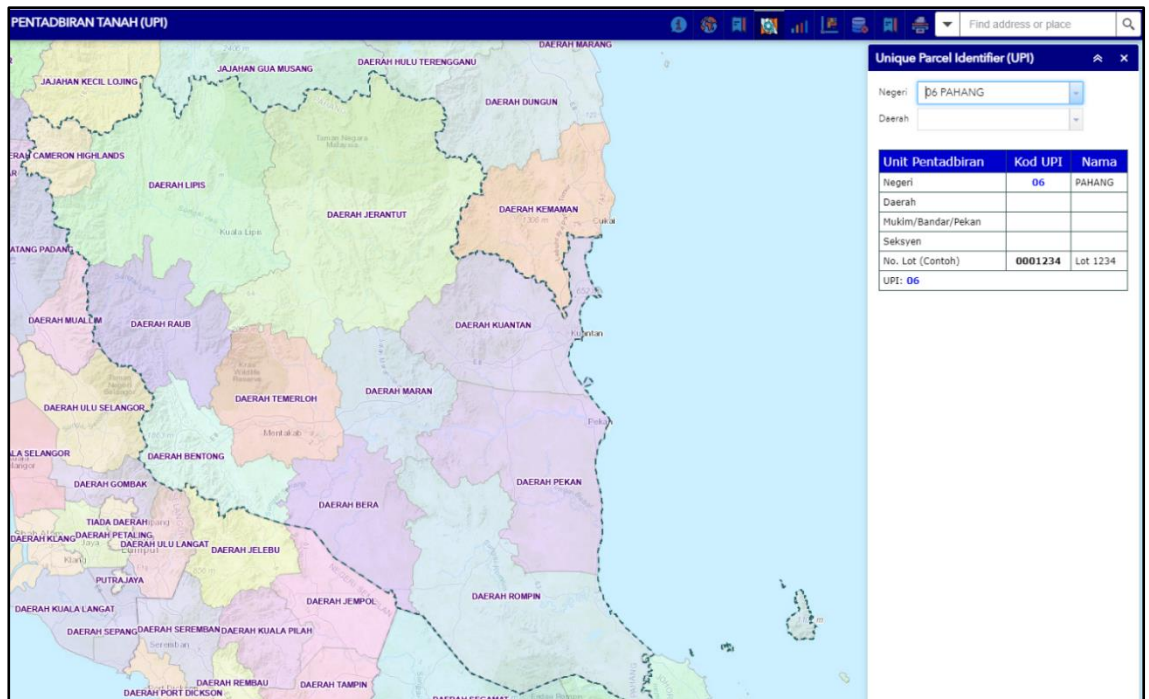
- i. Fungsi Carian *Unique Parcel Identifier (UPI)* membolehkan pengguna untuk membuat carian UPI negeri seperti di **Rajah 6**.



| Unit Pentadbiran | Kod UPI | Nama |
|------------------|---------|----------|
| Negeri | | |
| Daerah | | |
| Mukim | | |
| Seksyen | | |
| No. Lot (Contoh) | 0001234 | Lot 1234 |
| UPI: | | |

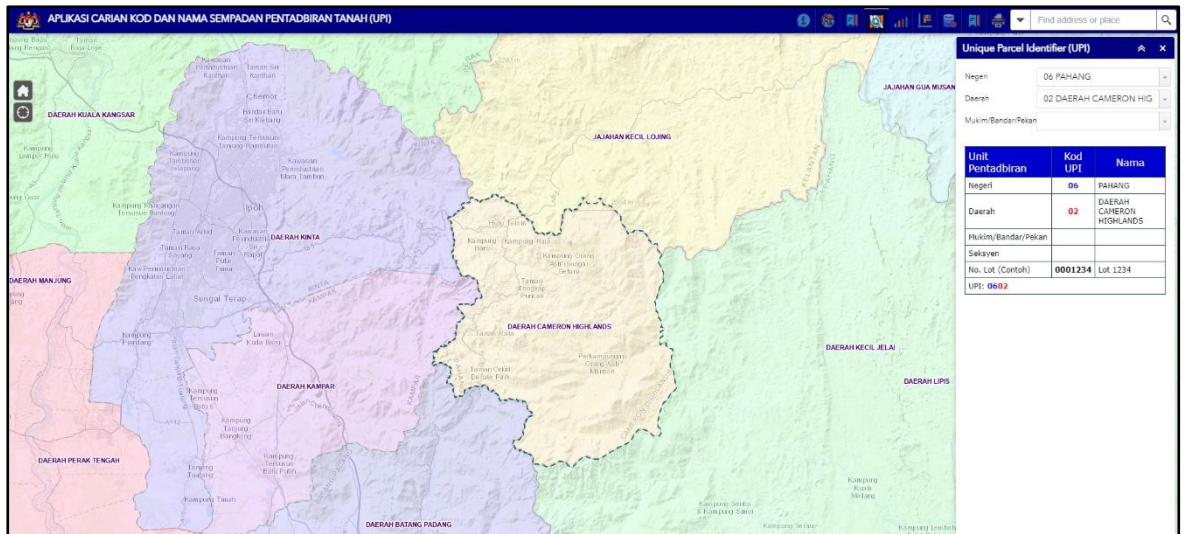
Rajah 6: Paparan fungsi *Unique Parcel Identifier (UPI)*

- ii. Pilih negeri yang dikehendaki pada senarai negeri dan peta akan zoom pada negeri yang dipilih seperti di **Rajah 7**.



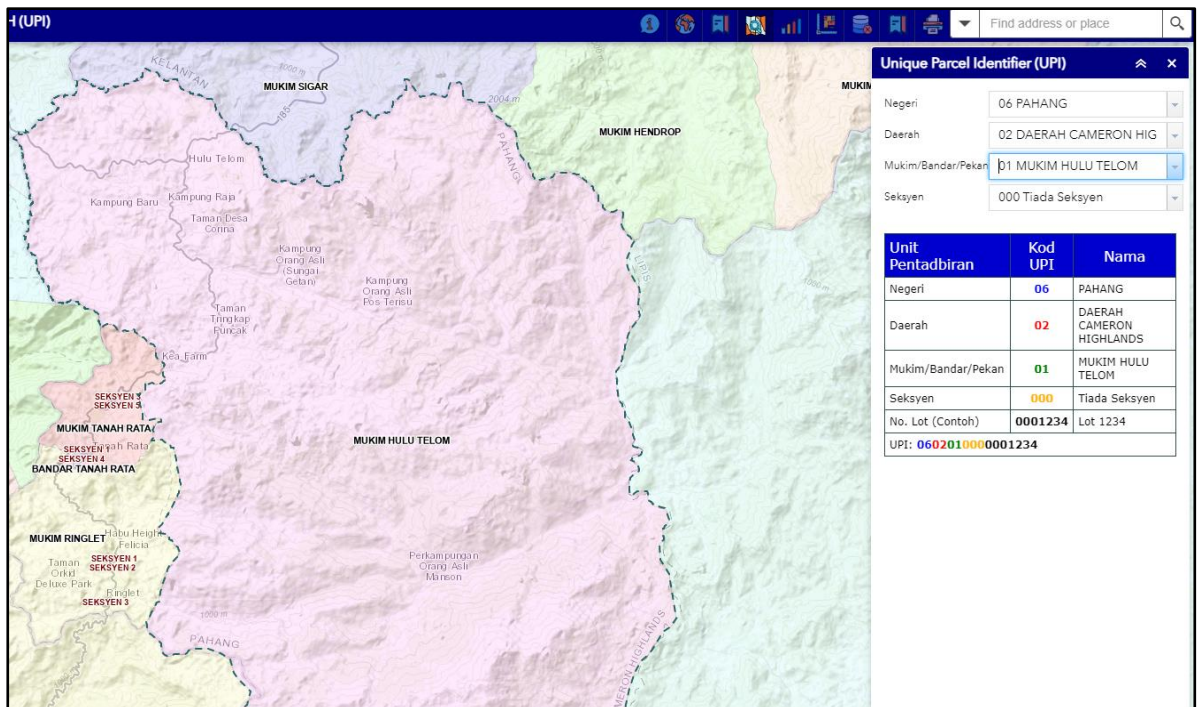
Rajah 7: Paparan Sempadan Negeri

- iii. Pilih daerah yang dikehendaki pada senarai daerah dan peta akan zoom pada daerah yang dipilih seperti di **Rajah 8**.



Rajah 8: Paparan Sempadan Daerah

- iv. Pilih Mukim/ Bandar/ Pekan yang dikehendaki dan peta akan zoom pada Mukim/ Bandar/ Pekan yang dipilih seperti di **Rajah 9**.




Rajah 9: Paparan Sempadan Mukim

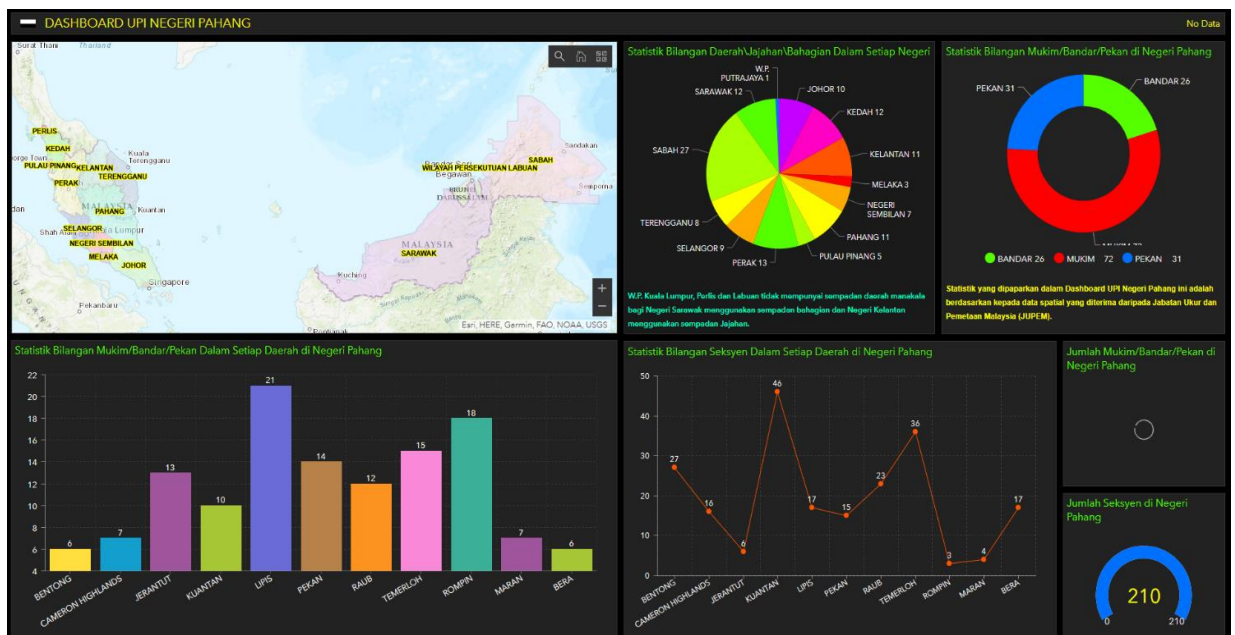
- v. Pilih seksyen yang dikehendaki dan peta akan zoom pada seksyen yang dipilih. UPI akan dipaparkan setelah pengguna memilih kesemua sempadan yang dikehendaki seperti di **Rajah 10**.

| Unit Pentadbiran | Kod UPI | Nama |
|-----------------------|---------|--------------------------|
| Negeri | 06 | PAHANG |
| Daerah | 02 | DAERAH CAMERON HIGHLANDS |
| Mukim/Bandar/Pekan | 01 | MUKIM HULU TELOM |
| Seksyen | 000 | Tiada Seksyen |
| No. Lot (Contoh) | 0001234 | Lot 1234 |
| UPI: 0602010000001234 | | |

Rajah 10: Paparan Struktur UPI

4.2.5 Fungsi Dashboard

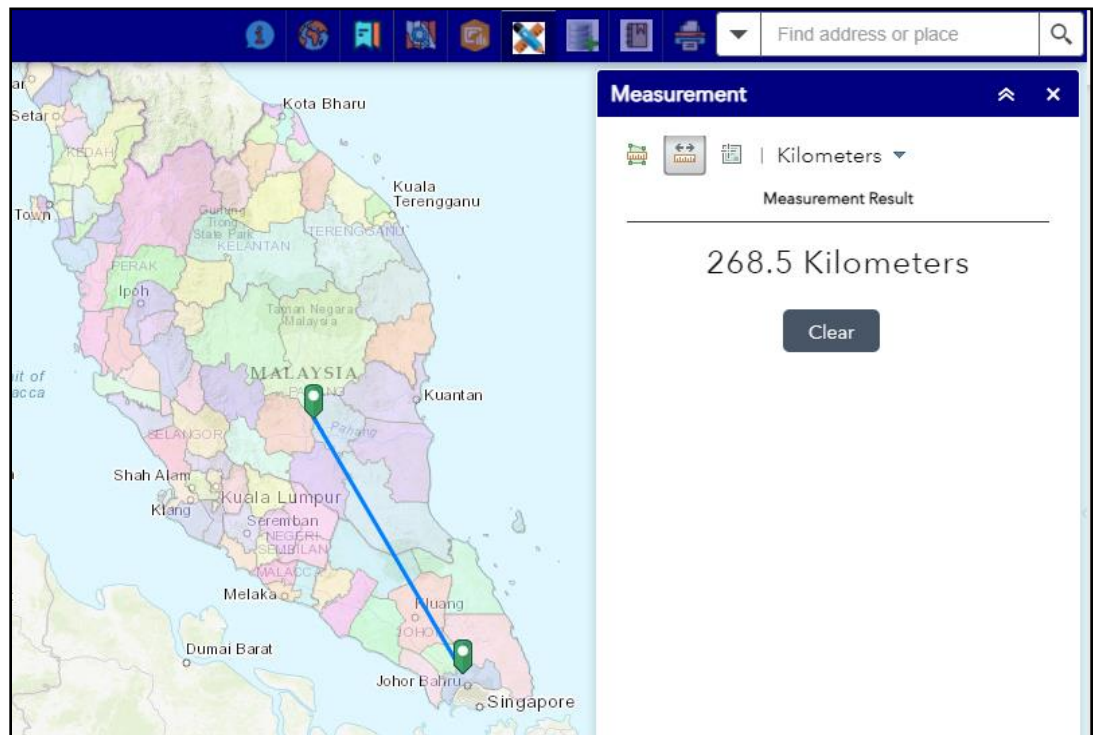
- i. Fungsi *Dashboard*  membolehkan pengguna untuk melihat pelbagai statistik berkaitan sempadan pentadbiran tanah di Malaysia.
- ii. Pilih negeri yang dikehendaki dan paparan *dashboard* akan dipaparkan seperti di **Rajah 11**.



Rajah 11: Paparan Fungsi *Dashboard*


4.2.6 Fungsi *Measurement*

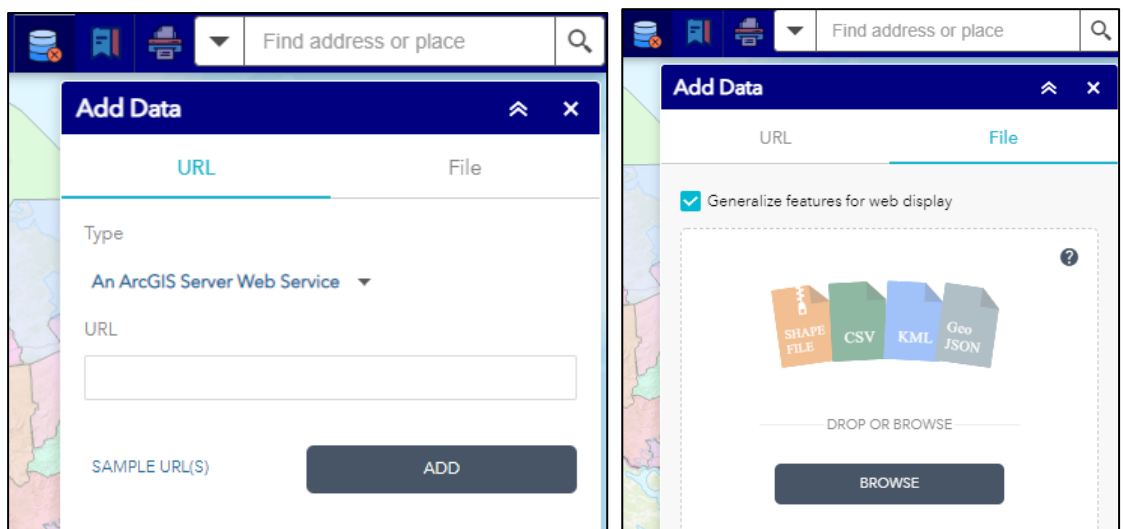
- i. Fungsi *Measurement*  membolehkan pengguna untuk membuat pengukuran jarak dan keluasan dalam paparan peta seperti di **Rajah 12**.



Rajah 12: Paparan Fungsi *Measurement*

4.2.7 Fungsi *Add Data*

- i. Fungsi *Add Data*  membolehkan pengguna untuk memuat naik data sama ada dalam bentuk *web services* ataupun dalam bentuk fizikal ke dalam paparan peta seperti di **Rajah 13**.



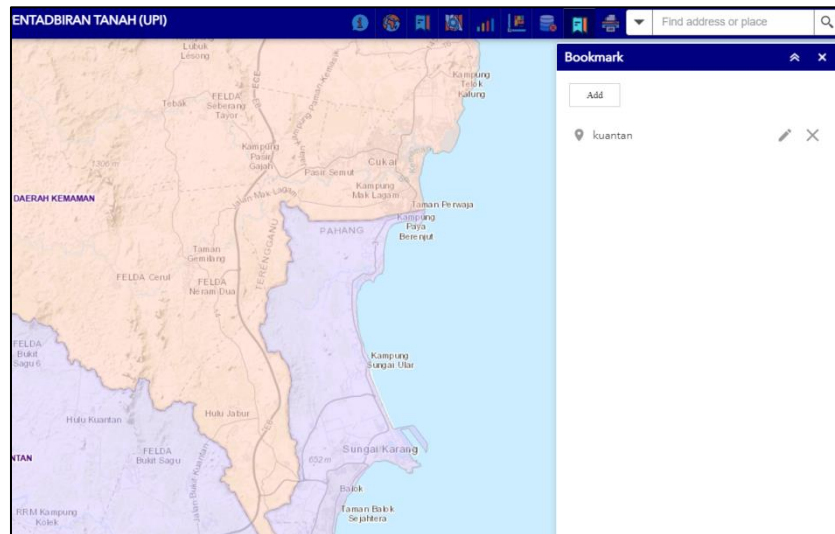
Rajah 13: Paparan Fungsi *Add Data*

- ii. Data yang dimuat naik adalah untuk tujuan *overlay* dengan data sempadan pentadbiran yang terdapat dalam Aplikasi UPI dan data tersebut tidak kekal berada dalam aplikasi tersebut.

4.2.8 Fungsi *Bookmark*



- i. Fungsi *Bookmark* membolehkan pengguna untuk *save extent* data yang dipaparkan dalam Aplikasi UPI seperti di **Rajah 14**.

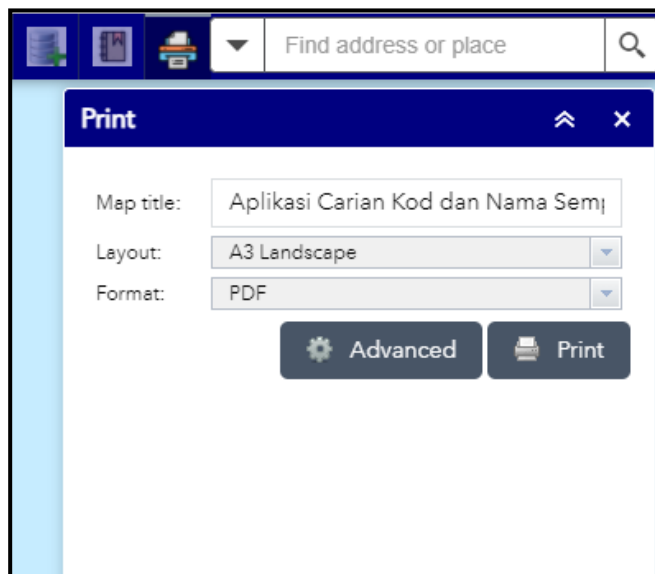


Rajah 14: Paparan Fungsi *Bookmark*

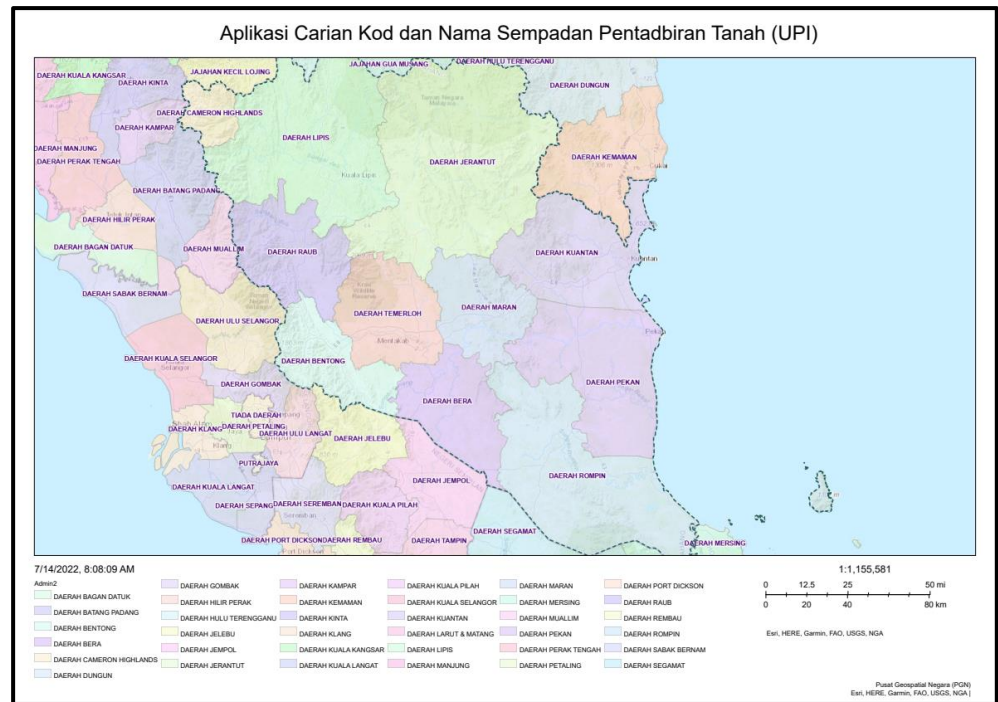
4.2.9 Fungsi *Print*



- i. Fungsi *Print* membolehkan pengguna untuk *save* paparan peta dalam format PDF dan seterusnya mencetak paparan peta yang dikehendaki seperti di **Rajah 15** dan **Rajah 16**.



Rajah 15: Paparan Fungsi *Print*



Rajah 16: Paparan Peta dalam format PDF

Aplikasi UPI ini akan memudahkan carian mengikut negeri, daerah/ jajahan/ bahagian/ daerah kecil/ jajahan kecil, mukim/ bandar/ pekan/ *land/ town district/* desa sehingga seksyen/ presint/ *block/ section/* kampung/ pulau beserta nombor kod dan ejaan nama sempadan pentadbiran tanah yang lebih terperinci. Pengguna juga akan mendapat maklumat lengkap berkaitan kod UPI yang digunakan bagi tujuan pengecaman lot tanah yang unik bagi memudahkan sebarang analisis dijalankan.

Pengguna akan mendapat maklumat lengkap sebagaimana sesuatu lot dapat dikenalpasti di atas tanah. Aplikasi UPI yang dibangunkan sekarang masih belum mempunyai data lot/ geran tanah. Hanya paparan sehingga ke peringkat seksyen/ presint/ *block/ section/* kampung/ pulau sahaja ditunjukkan.

5.0 PENUTUP

Adalah diharapkan dokumen ini dapat memberikan manfaat kepada semua pihak yang terlibat dalam penggunaan Kod dan Nama Sempadan Pentadbiran Tanah. Justeru, dokumen ini disarankan untuk dijadikan sebagai sumber rujukan utama Kod dan Nama Sempadan Pentadbiran Tanah yang komprehensif untuk diguna pakai oleh semua pihak berkaitan geospasial atau bukan geospasial sama ada oleh agensi kerajaan, swasta dan akademik bagi pelbagai tujuan.

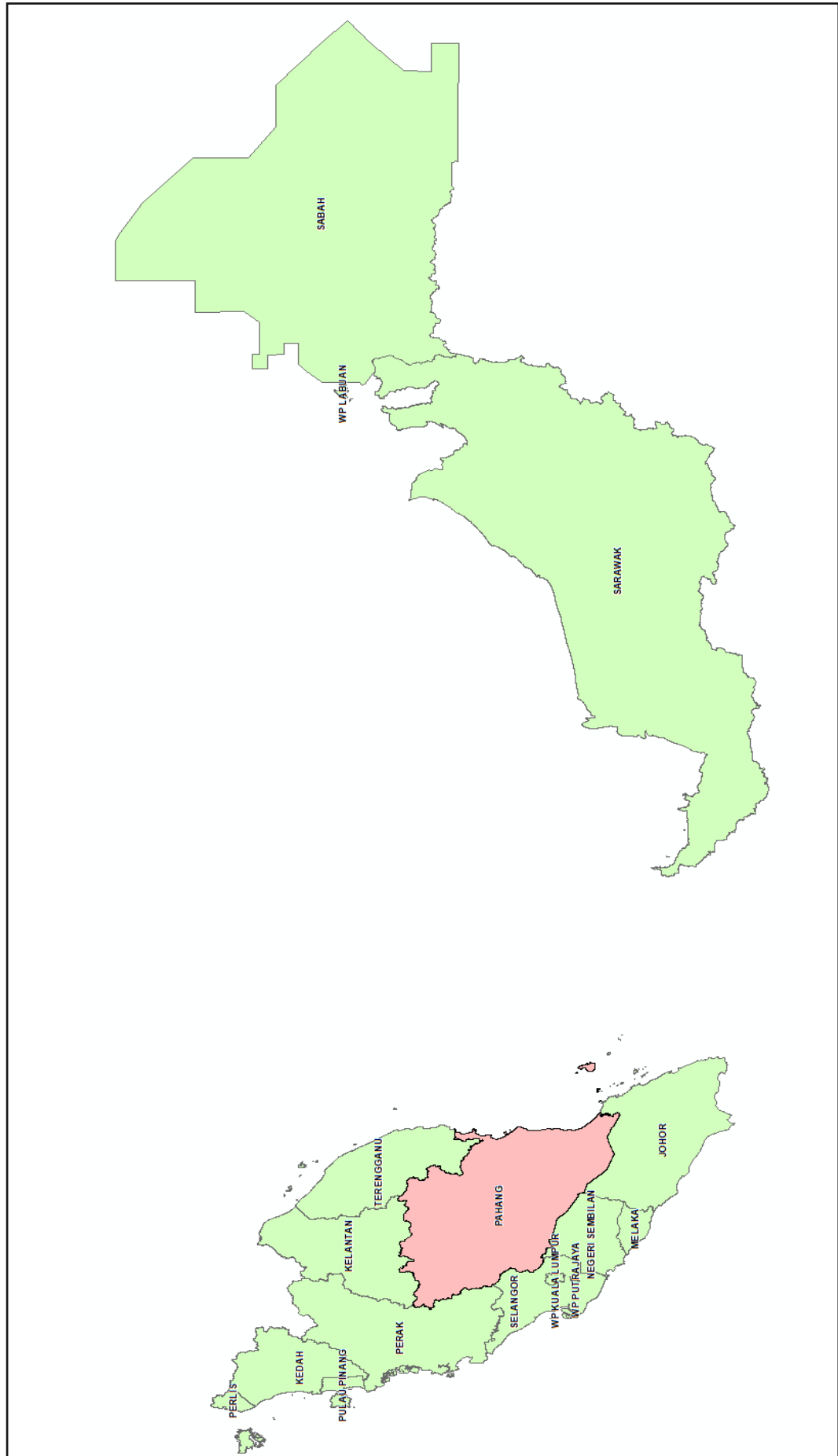


LAMPIRAN

**KOD DAN NAMA SEMPADAN
PENTADBIRAN TANAH BAGI
NEGERI PAHANG**

RAJAH MALAYSIA

Negeri Pahang



NEGERI PAHANG
Daerah - daerah

| KOD | NEGERI | WARTA | |
|-----|--------|----------------|------------------|
| | | WARTA KERAJAAN | PELAN WARTA (PW) |
| 06 | PAHANG | | |

| KOD | DAERAH/DAERAH KECIL | WARTA | |
|-----|---------------------------|------------------------|----------------------|
| | | WARTA KERAJAAN | PELAN WARTA (PW) |
| 01 | BENTONG | Phg. 101 (20.03.58) | PM 2513 |
| 02 | CAMERON HIGHLANDS | Phg. 101 (20.03.58) | PM 2513 |
| 03 | JERANTUT | Phg. 18 (22.01.59) | PM 2523 (02.01.59) |
| 04 | KUANTAN | Phg. 101 (20.03.58) | PM 2513 |
| 05 | LIPIS | Phg. 18 (22.01.59) | PM 2523 |
| 06 | PEKAN | Phg. 845 (10.09.92) | PW 1900 (06.05.92) |
| 07 | RAUB | Phg. 101 (20.03.58) | PM 2513 |
| 08 | TEMERLOH | Phg. 1170 (21.11.91) | PW 1328 (29.09.1990) |
| 09 | ROMPIN | Phg. 1171 (21.11.96) | PW 3236 (18.07.1996) |
| 10 | MARAN | Phg. 1172 (21.11.91) | PW 1754 (29.09.1990) |
| 11 | BERA | Phg. 1169 (21.11.91) | PW 1753 (29.09.1990) |
| 12 | DAERAH KECIL GENTING | Phg.1064 (23.04.2020) | PW 5434 (17.02.2020) |
| 13 | DAERAH KECIL GEBENG | Phg.1683 (10.09.2020) | PW 5431 (14.02.2020) |
| 14 | DAERAH KECIL JELAI | Phg. 2498 (21.11.2019) | PW 5429 (14.02.2020) |
| 15 | DAERAH KECIL MUADZAM SHAH | Phg. 2499 (21.11.2019) | PW 5433 (17.02.2020) |

RAJAH NEGERI PAHANG

Daerah-daerah/Daerah Kecil

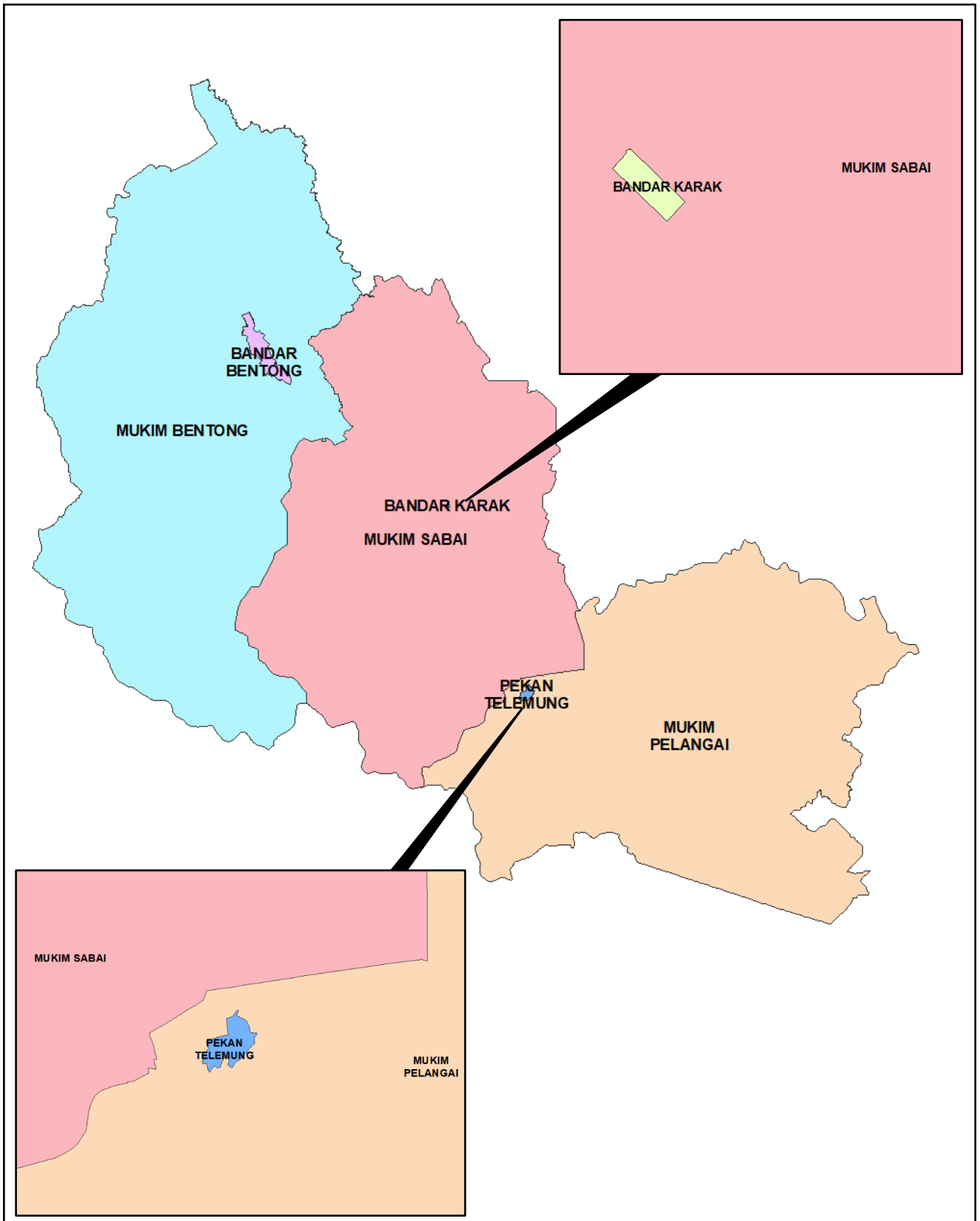


NEGERI PAHANG
01 - Daerah Bentong

| KOD | DAERAH | KOD | NAMA | WARTA | |
|-----|---------|-----|-----------------|------------------------|------------------|
| | | | | WARTA KERAJAAN | PELAN WARTA (PW) |
| 01 | BENTONG | 01 | MUKIM BENTONG | Phg. 101 (20.03.58) | PM 2513 |
| | | 02 | MUKIM SABAI | Phg. 101 (20.03.58) | PM 2513 |
| | | 03 | MUKIM PELANGAI | Phg. 101 (20.03.58) | PM 2513 |
| | | | | | |
| | | 40 | *BANDAR BENTONG | Phg. 429 (13.11.58) | Tiada |
| | | | | | |
| | | 41 | *BANDAR KARAK | GN 2543 (09.12.10) | Tiada |
| | | | | | |
| | | 71 | PEKAN TELEMUNG | Phg. 337 (17.08.72) | PW 3132 |

* Sila Rujuk Rajah Seksyen bagi Bandar Bentong dan Bandar Karak

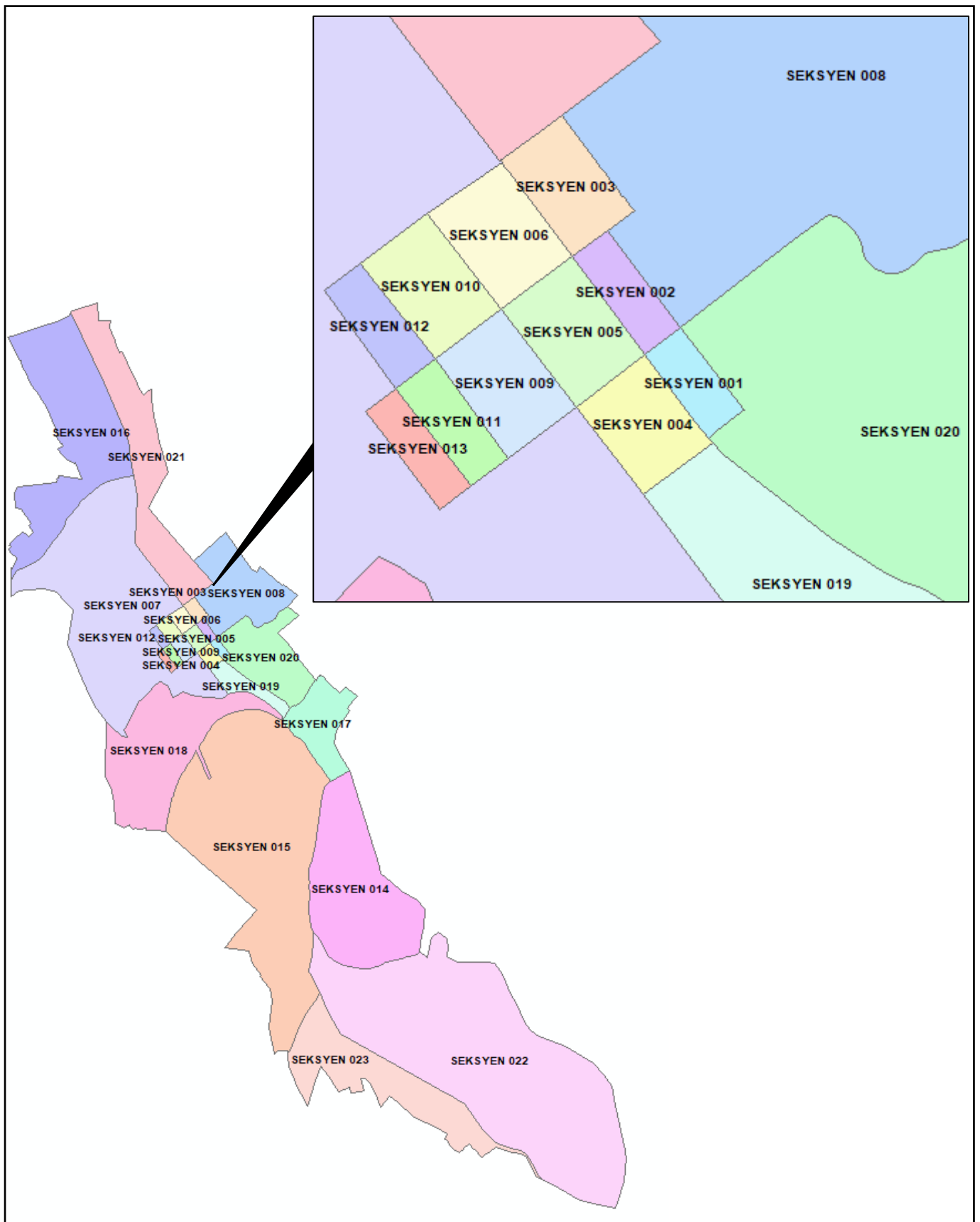
NEGERI PAHANG
Rajah
Mukim/Bandar/Pekan bagi
Daerah Bentong



NEGERI PAHANG
Bandar Bentong

| KOD | DAERAH | KOD | NAMA | WARTA | |
|-----|---------|-----|----------------|------------------------|------------------|
| | | | | WARTA KERAJAAN | PELAN WARTA (PW) |
| 01 | BENTONG | 40 | BANDAR BENTONG | Phg. 429 (13.11.58) | Tiada |
| | | | 001 | SEKSYEN 1 | |
| | | | 002 | SEKSYEN 2 | |
| | | | 003 | SEKSYEN 3 | |
| | | | 004 | SEKSYEN 4 | |
| | | | 005 | SEKSYEN 5 | |
| | | | 006 | SEKSYEN 6 | |
| | | | 007 | SEKSYEN 7 | |
| | | | 008 | SEKSYEN 8 | |
| | | | 009 | SEKSYEN 9 | |
| | | | 010 | SEKSYEN 10 | |
| | | | 011 | SEKSYEN 11 | |
| | | | 012 | SEKSYEN 12 | |
| | | | 013 | SEKSYEN 13 | |
| | | | 014 | SEKSYEN 14 | |
| | | | 015 | SEKSYEN 15 | |
| | | | 016 | SEKSYEN 16 | |
| | | | 017 | SEKSYEN 17 | |
| | | | 018 | SEKSYEN 18 | |
| | | | 019 | SEKSYEN 19 | |
| | | | 020 | SEKSYEN 20 | |
| | | | 021 | SEKSYEN 21 | |
| | | | 022 | SEKSYEN 22 | |
| | | | 023 | SEKSYEN 23 | |

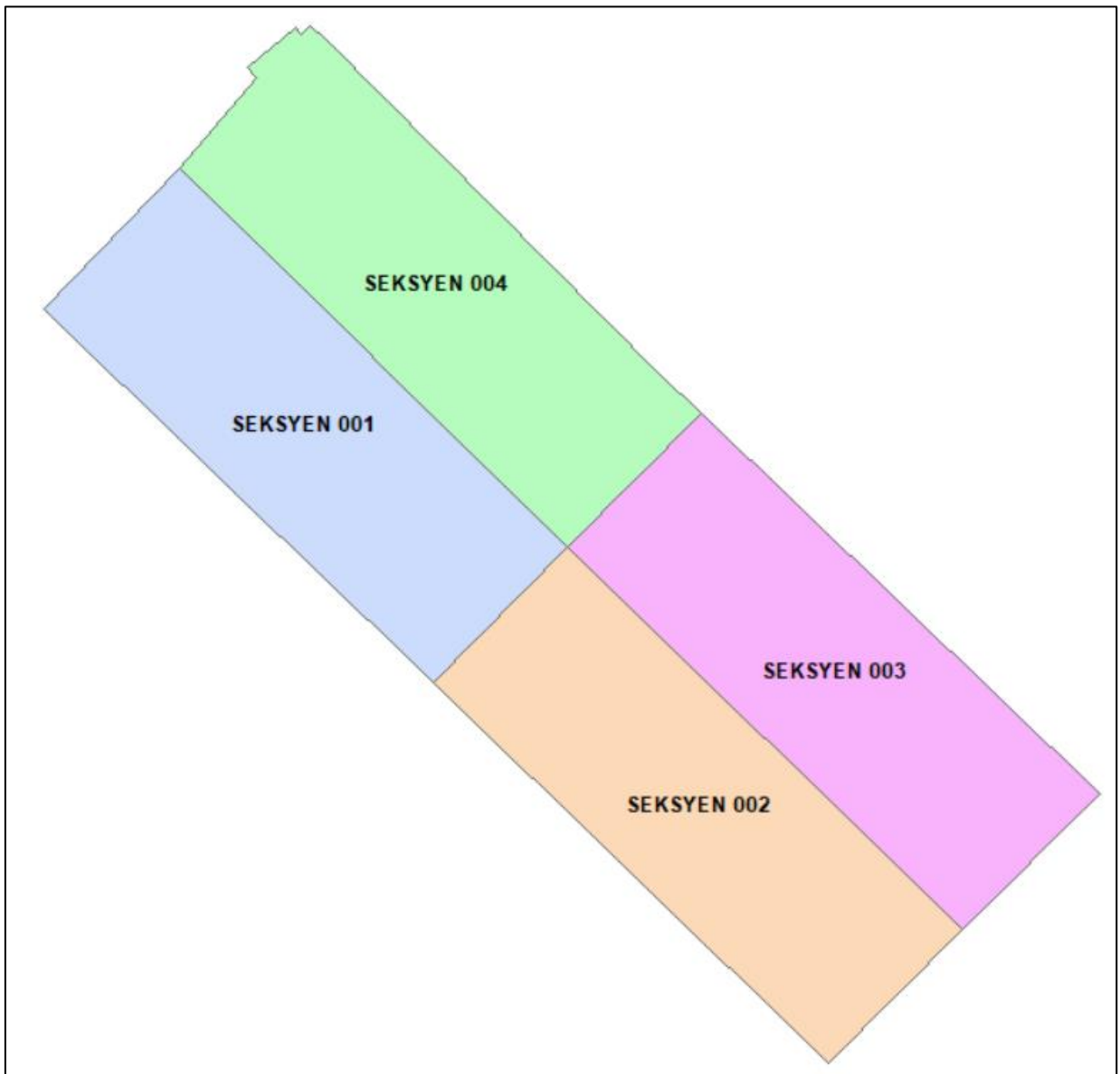
NEGERI PAHANG
Rajah
Seksyen bagi Bandar Bentong



NEGERI PAHANG
Bandar Karak

| KOD | DAERAH | KOD | NAMA | WARTA | |
|-----|---------|-----|--------------|-----------------------|------------------|
| | | | | WARTA KERAJAAN | PELAN WARTA (PW) |
| 01 | BENTONG | 41 | BANDAR KARAK | GN 2543 (09.12.10) | Tiada |
| | | | 001 | SEKSYEN 1 | |
| | | | 002 | SEKSYEN 2 | |
| | | | 003 | SEKSYEN 3 | |
| | | | 004 | SEKSYEN 4 | |

Rajah
Seksyen bagi Bandar Karak

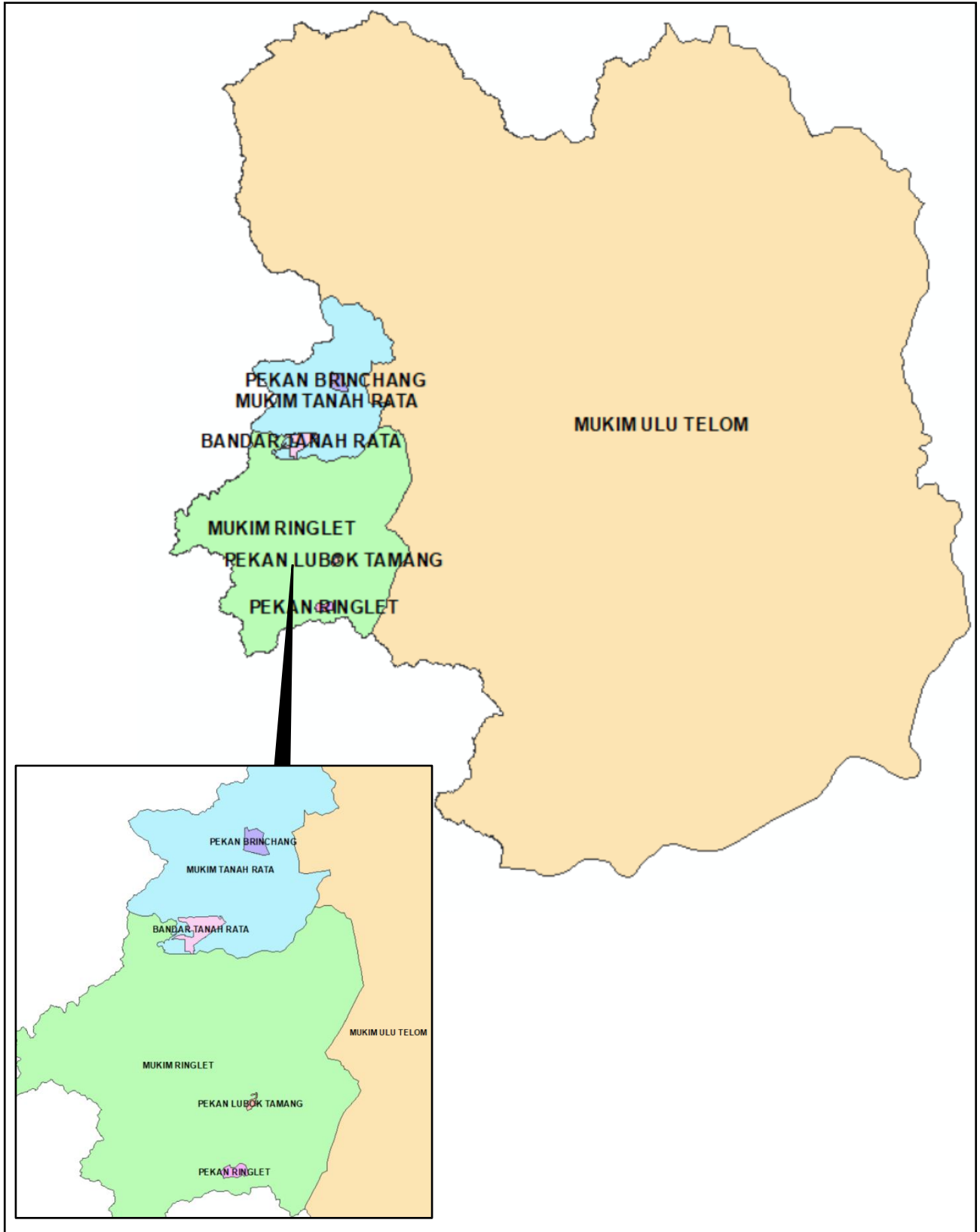


NEGERI PAHANG
02 - Daerah Cameron Highlands

| KOD | DAERAH | KOD | NAMA | WARTA | | |
|-----|-------------------|------------------------|---------------------|------------------------|------------------------|---------|
| | | | | WARTA KERAJAAN | PELAN WARTA (PW) | |
| 02 | CAMERON HIGHLANDS | 01 | MUKIM ULU TELOM | Phg. 101 (20.03.58) | PM 2513 | |
| | | 02 | MUKIM RINGLET | Phg. 101 (20.03.58) | PM 2513 | |
| | | 03 | MUKIM TANAH RATA | Phg. 101 (20.03.58) | PM 2513 | |
| | | | | | | |
| | | 40 | *BANDAR TANAH RATA | | Phg. 564 (04.12.51) | Tiada |
| | | | | | Phg. 375 (08.06.00) | PW 3500 |
| | | | | | | |
| | | 70 | *PEKAN BRINCHANG | Phg. 565 (04.12.51) | Tiada | |
| | | 71 | *PEKAN LUBOK TAMANG | FMS 2311 (12.05.39) | Tiada | |
| 72 | *PEKAN RINGLET | Phg. 566 (04.12.51) | Tiada | | | |

*Sila Rujuk Rajah Seksyen bagi Bandar Tanah Rata, Pekan Brinchang, Pekan Lubok Tamang dan Pekan Ringlet

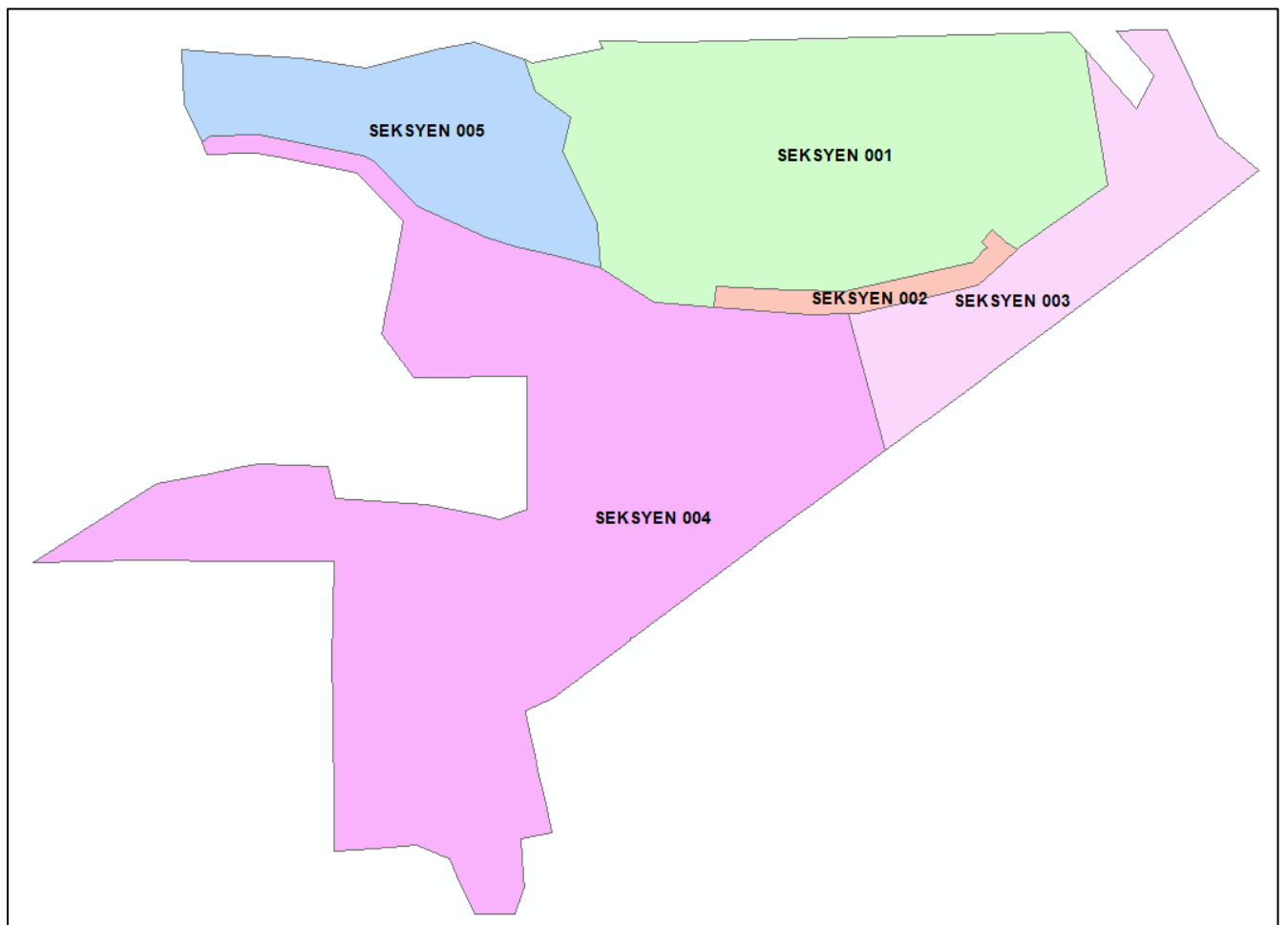
NEGERI PAHANG
Rajah
Mukim/Bandar/Pekan bagi
Daerah Cameron Highlands



**NEGERI PAHANG
Bandar Tanah Rata**

| KOD | DAERAH | KOD | NAMA | WARTA | |
|-----|-------------------|-----|-------------------|---------------------|------------------|
| | | | | WARTA KERAJAAN | PELAN WARTA (PW) |
| 02 | CAMERON HIGHLANDS | 40 | BANDAR TANAH RATA | Phg. 564 (04.12.51) | Tiada |
| | | | | Phg. 375 (08.06.00) | PW 3500 |
| | | 001 | SEKSYEN 1 | | |
| | | 002 | SEKSYEN 2 | | |
| | | 003 | SEKSYEN 3 | | |
| | | 004 | SEKSYEN 4 | | |
| | | 005 | SEKSYEN 5 | | |

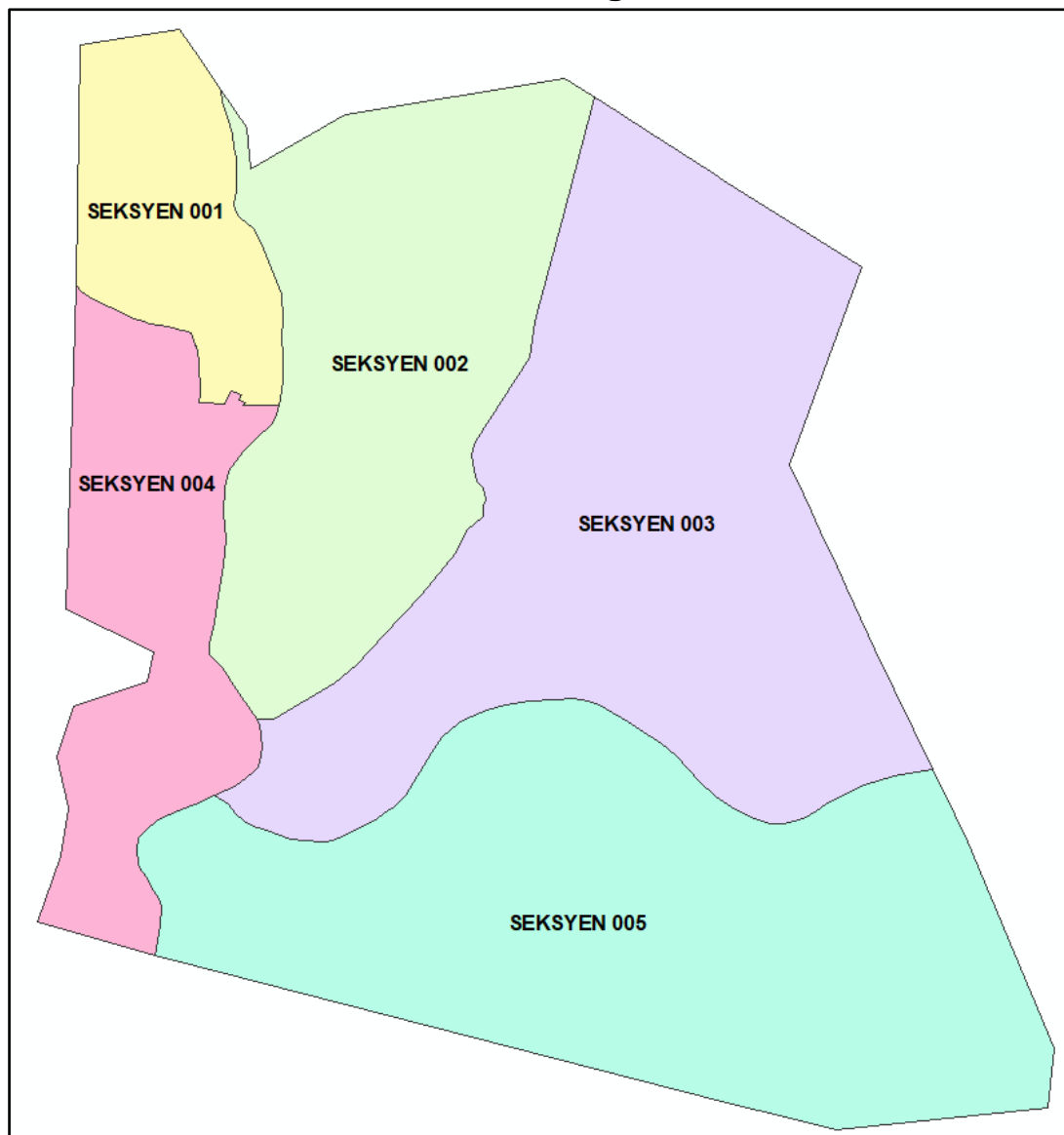
**Rajah Seksyen bagi
Bandar Tanah Rata**



NEGERI PAHANG Pekan Brinchang

| KOD | DAERAH | KOD | NAMA | WARTA | |
|-----|-------------------|-----|-----------------|------------------------|------------------|
| | | | | WARTA KERAJAAN | PELAN WARTA (PW) |
| 02 | CAMERON HIGHLANDS | 70 | PEKAN BRINCHANG | Phg. 565 (04.12.51) | Tiada |
| | | | 001 SEKSYEN 1 | | |
| | | | 002 SEKSYEN 2 | | |
| | | | 003 SEKSYEN 3 | | |
| | | | 004 SEKSYEN 4 | | |
| | | | 005 SEKSYEN 5 | | |

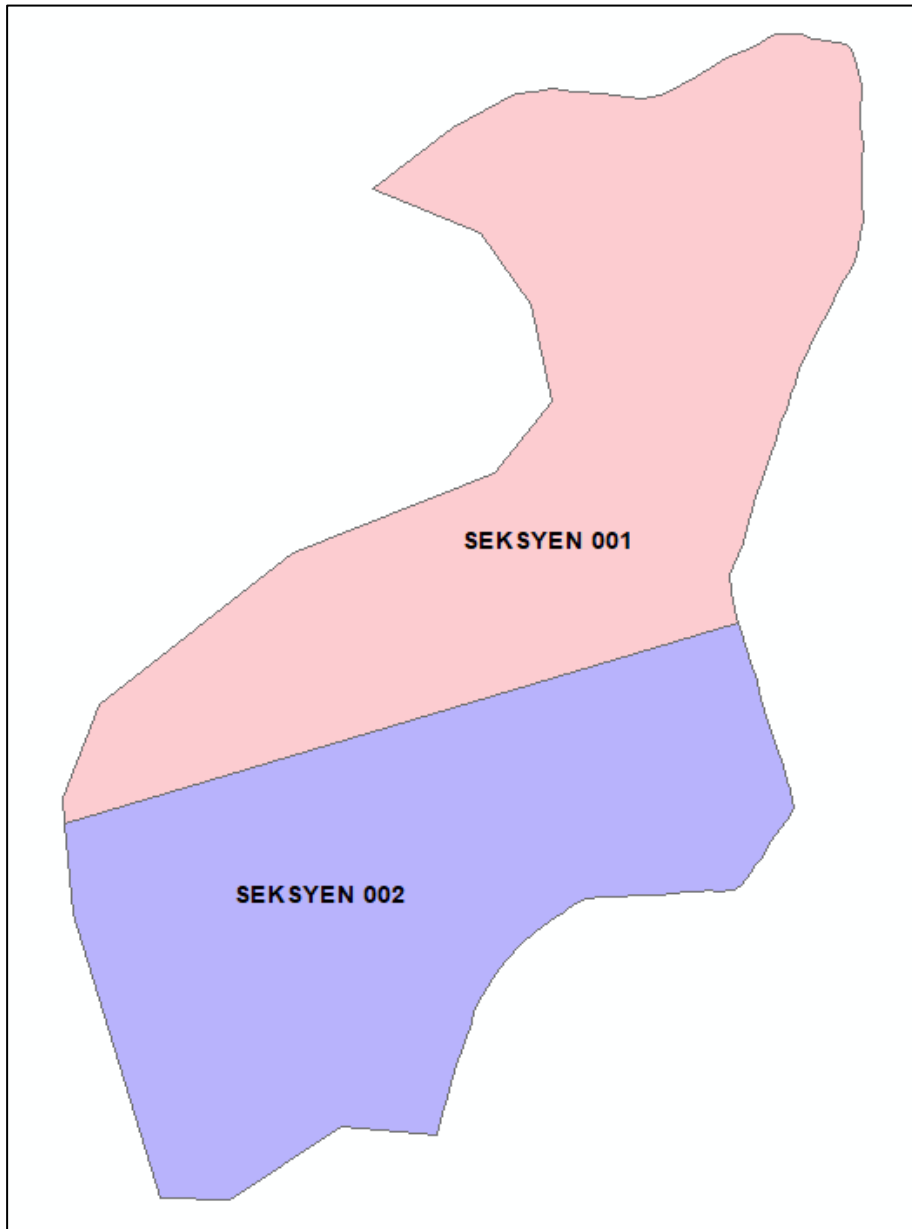
Rajah Seksyen bagi Pekan Brinchang



NEGERI PAHANG
Pekan Lubok Tamang

| KOD | DAERAH | KOD | NAMA | WARTA | |
|-----|-------------------|-----|--------------------|------------------------|------------------|
| | | | | WARTA KERAJAAN | PELAN WARTA (PW) |
| 02 | CAMERON HIGHLANDS | 71 | PEKAN LUBOK TAMANG | FMS 2311 12.05.1939 | Tiada |
| | | | 001 SEKSYEN 1 | | |
| | | | 002 SEKSYEN 2 | | |

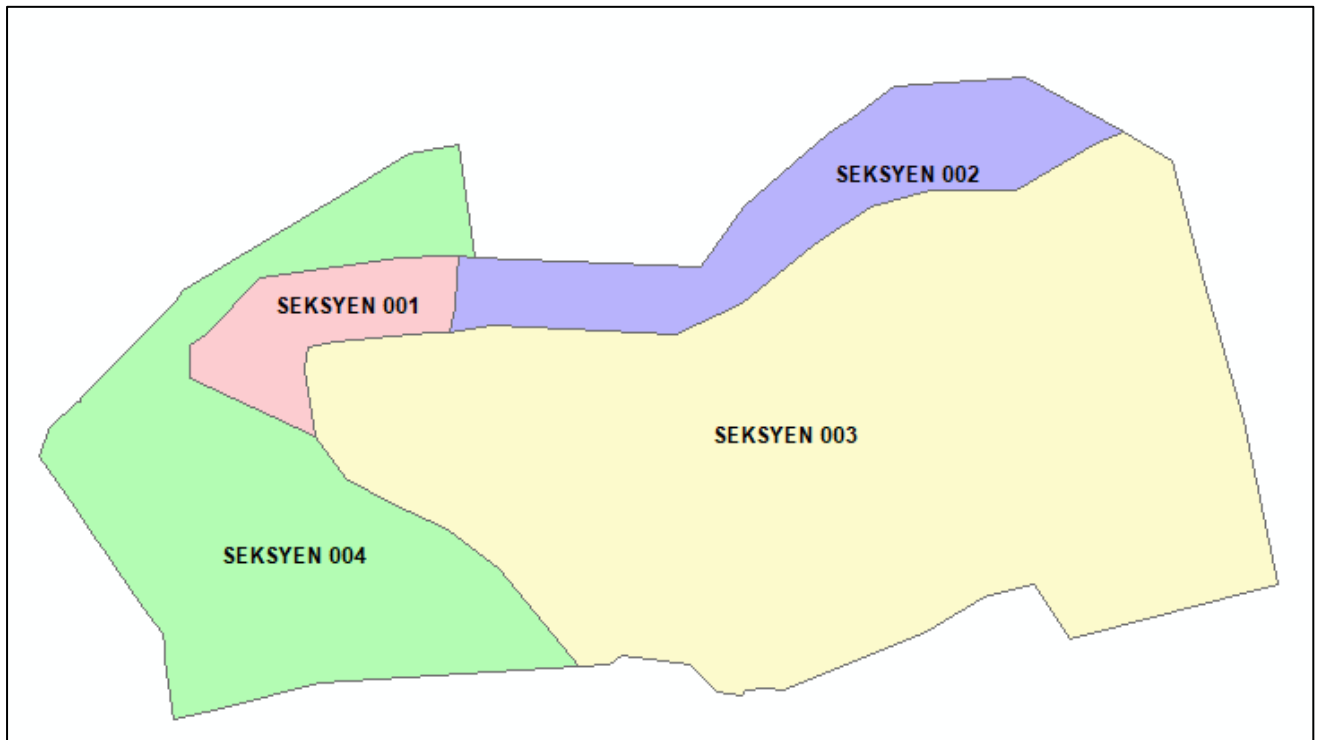
Rajah Seksyen bagi Pekan Lubok Tamang



**NEGERI PAHANG
Pekan Ringlet**

| KOD | DAERAH | KOD | NAMA | WARTA | |
|-----|-------------------|-----|---------------|------------------------|------------------|
| | | | | WARTA KERAJAAN | PELAN WARTA (PW) |
| 02 | CAMERON HIGHLANDS | 72 | PEKAN RINGLET | Phg. 566 (04.12.51) | Tiada |
| | | | 001 SEKSYEN 1 | | |
| | | | 002 SEKSYEN 2 | | |
| | | | 003 SEKSYEN 3 | | |
| | | | 004 SEKSYEN 4 | | |

Rajah Seksyen bagi Pekan Ringlet

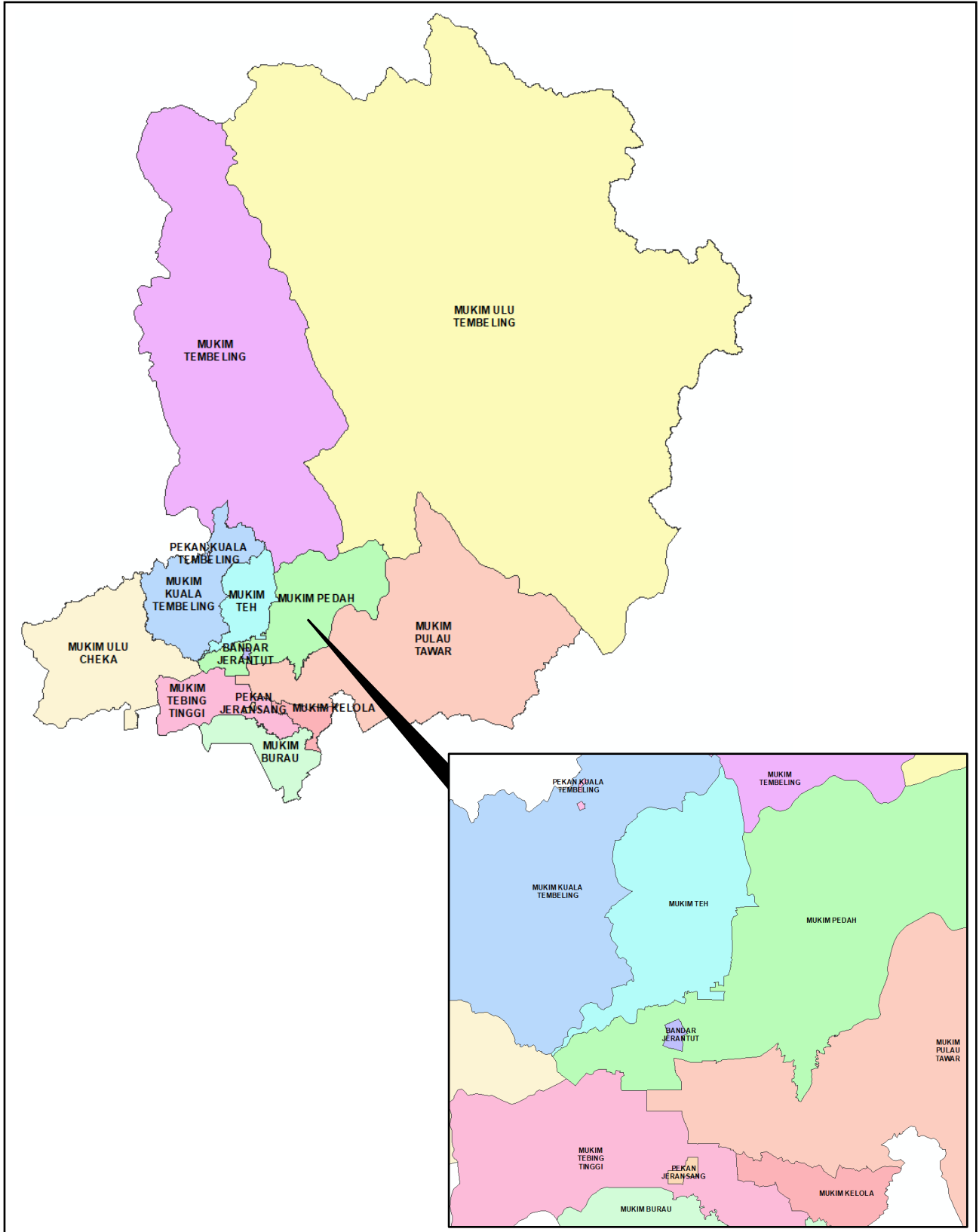


NEGERI PAHANG
03 - Daerah Jerantut

| KOD | DAERAH | KOD | NAMA | WARTA | | |
|-----|-----------------|---------------------------|------------------------|-----------------------|--------------------|--|
| | | | | WARTA KERAJAAN | PELAN WARTA (PW) | |
| 03 | JERANTUT | 01 | MUKIM BURAU | Phg. 18 (22.01.59) | PW 2523 (02.01.59) | |
| | | 02 | MUKIM ULU CHEKA | Phg. 18 (22.01.59) | PW 2523 (02.01.59) | |
| | | 03 | MUKIM ULU TEMBELING | Phg. 18 (22.01.59) | PW 2523 (02.01.59) | |
| | | 04 | MUKIM KELOLA | Phg. 18 (22.01.59) | PW 2523 (02.01.59) | |
| | | 05 | MUKIM KUALA TEMBELING | Phg. 18 (22.01.59) | PW 2523 (02.01.59) | |
| | | 06 | MUKIM PEDAH | Phg. 18 (22.01.59) | PW 2523 (02.01.59) | |
| | | 07 | MUKIM PULAU TAWAR | Phg. 18 (22.01.59) | PW 2523 (02.01.59) | |
| | | 08 | MUKIM TEBING TINGGI | Phg. 18 (22.01.59) | PW 2523 (02.01.59) | |
| | | 09 | MUKIM TEH | Phg. 18 (22.01.59) | PW 2523 (02.01.59) | |
| | | 10 | MUKIM TEMBELING | Phg. 18 (22.01.59) | PW 2523 (02.01.59) | |
| | | | | | | |
| | | 40 | *BANDAR JERANTUT | Phg. 231 (07.07.1960) | Tiada | |
| | | | | | | |
| | | 70 | *PEKAN KUALA TEMBELING | Phg. 119 (27.03.52) | Tiada | |
| | | | | | | |
| 71 | PEKAN JERANSANG | W.K. Phg. 119 (27.3.1952) | Tiada | | | |

*Silalah Rujuk Rajah Seksyen bagi Bandar Jerantut dan Pekan Kuala Tembeling

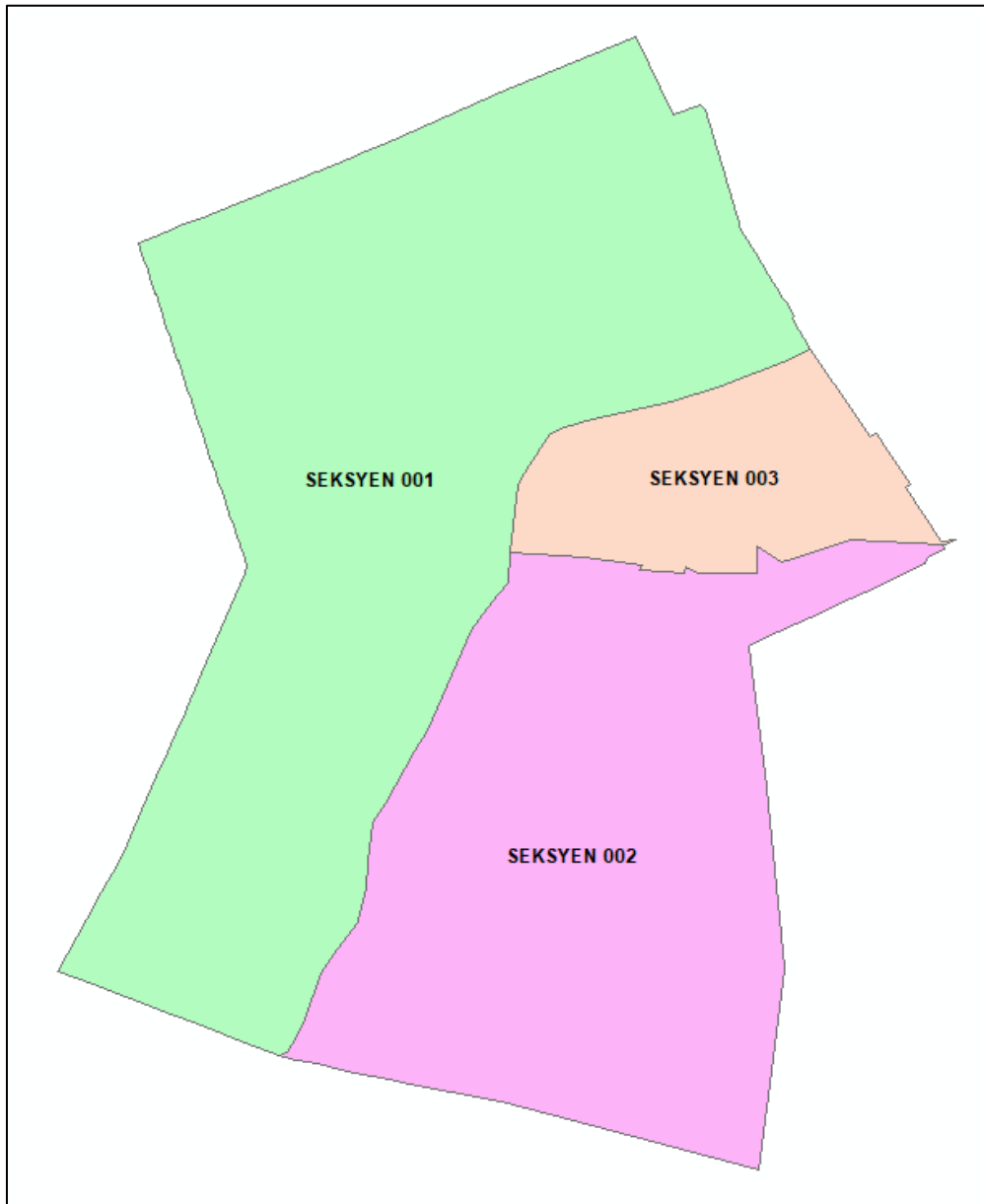
NEGERI PAHANG
Rajah
Mukim/Bandar/Pekan bagi
Daerah Jerantut



**NEGERI PAHANG
Bandar Jerantut**

| KOD | DAERAH | KOD | NAMA | WARTA | |
|-----|----------|-----|-----------------|--------------------------|------------------|
| | | | | WARTA KERAJAAN | PELAN WARTA (PW) |
| 03 | JERANTUT | 40 | BANDAR JERANTUT | Phg. 231 (07.07.1960) | Tiada |
| | | | 001 | SEKSYEN 1 | |
| | | | 002 | SEKSYEN 2 | |
| | | | 003 | SEKSYEN 3 | |

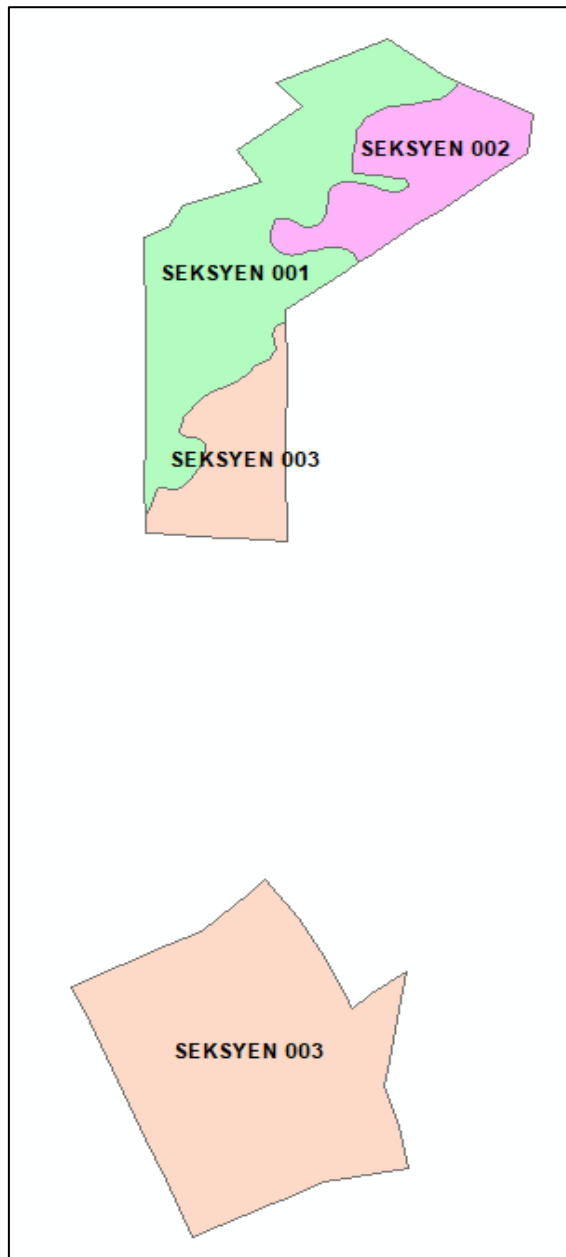
**Rajah Seksyen bagi
Bandar Jerantut**



NEGERI PAHANG
Pekan Kuala Tembeling

| KOD | DAERAH | KOD | NAMA | WARTA | |
|-----|----------|-----|-----------------------|------------------------|------------------|
| | | | | WARTA KERAJAAN | PELAN WARTA (PW) |
| 03 | JERANTUT | 70 | PEKAN KUALA TEMBELING | Phg. 119 (27.03.52) | Tiada |
| | | | 001 SEKSYEN 1 | | |
| | | | 002 SEKSYEN 2 | | |
| | | | 003 SEKSYEN 3 | | |

Rajah Seksyen bagi
Pekan Kuala Tembeling

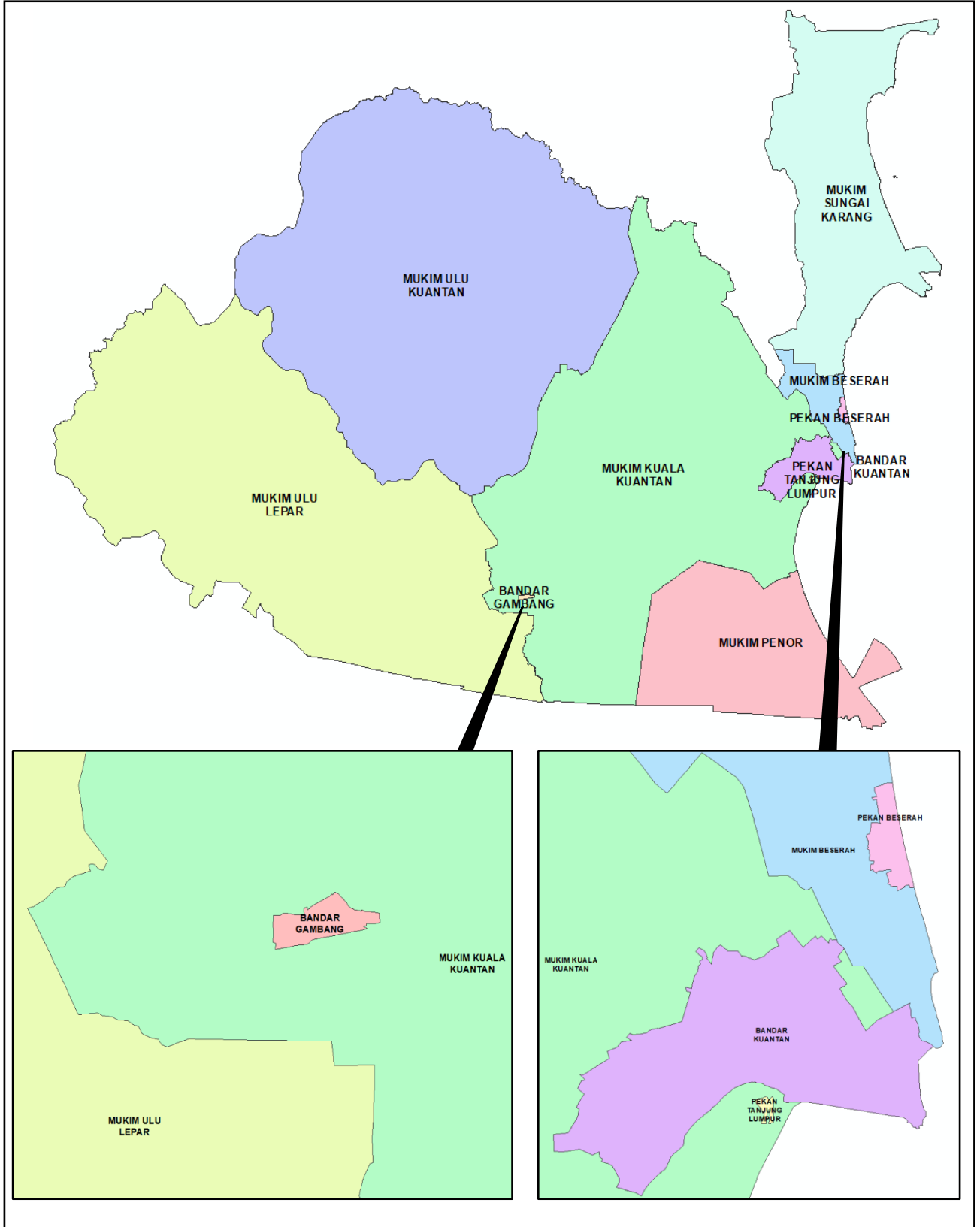


NEGERI PAHANG
04 - Daerah Kuantan

| KOD | DAERAH | KOD | NAMA | WARTA | | |
|-----|----------------------|------------------------|---------------------|------------------------|-----------------------|--|
| | | | | WARTA KERAJAAN | PELAN WARTA (PW) | |
| 04 | KUANTAN | 01 | MUKIM BESERAH | Phg. 101 (20.03.58) | PM 2513 | |
| | | 02 | MUKIM ULU Kuantan | Phg. 101 (20.03.58) | PM 2513 | |
| | | 03 | MUKIM ULU LEPAR | Phg. 101 (20.03.58) | PM 2513 | |
| | | 04 | MUKIM KUALA Kuantan | Phg. 101 (20.03.58) | PM 2513 | |
| | | 05 | MUKIM PENOR | Phg. 101 (20.03.58) | PM 2513 | |
| | | 06 | MUKIM SUNGAI KARANG | Phg. 101 (20.03.58) | PM 2513 | |
| | | | | | | |
| | | 40 | *BANDAR GAMBANG | FMS 5156 (17.08.28) | Tiada | |
| | | | | | | |
| | | 41 | *BANDAR Kuantan | Phg. 367 (12.05.88) | PW 1554 (27.04.87) | |
| | | | | | | |
| | | 70 | PEKAN BESERAH | Phg. 367 (12.05.88) | PW 1556 (24.02.87) | |
| 71 | PEKAN TANJUNG LUMPUR | Phg. 599 (19.12.51) | Tiada | | | |

*Sila Rujuk Rajah Seksyen bagi Bandar Gambang dan Bandar Kuantan

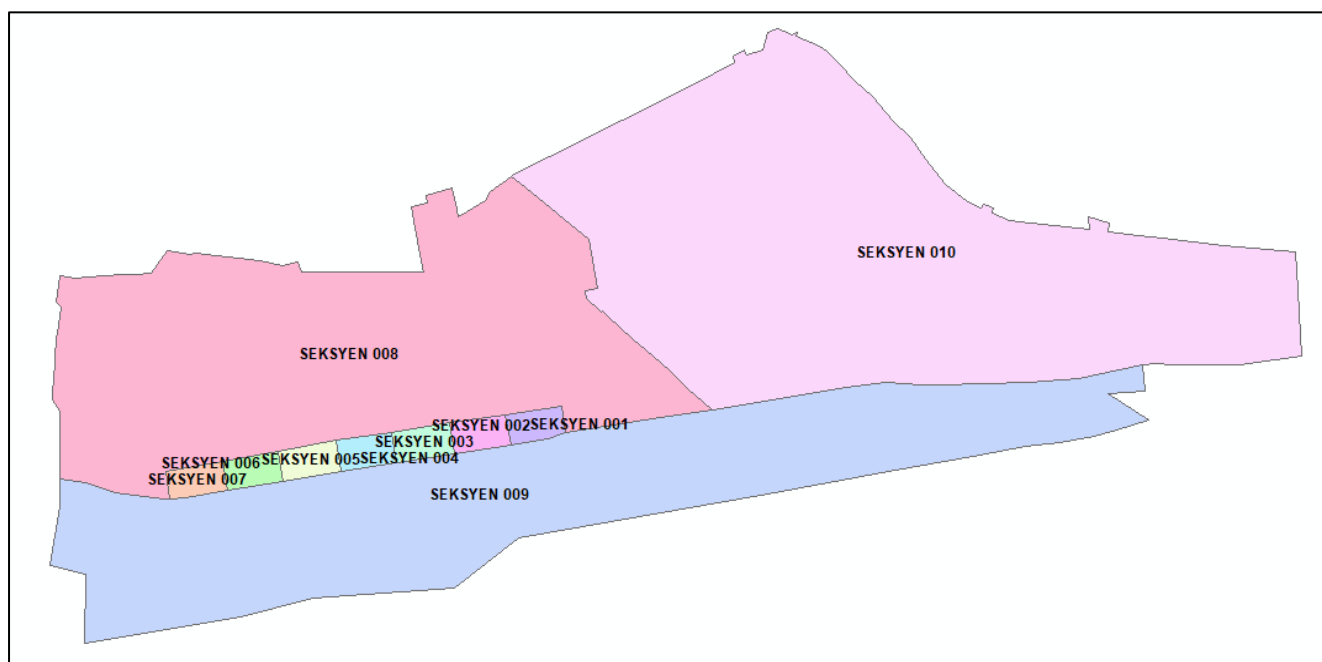
NEGERI PAHANG
Rajah
Mukim/Bandar/Pekan bagi
Daerah Kuantan



NEGERI PAHANG Bandar Gambang

| KOD | DAERAH | KOD | NAMA | WARTA | |
|-----|---------|-----|----------------|------------------------|------------------|
| | | | | WARTA KERAJAAN | PELAN WARTA (PW) |
| 04 | KUANTAN | 40 | BANDAR GAMBANG | FMS 5156 (17.08.28) | Tiada |
| | | | 001 | SEKSYEN 1 | |
| | | | 002 | SEKSYEN 2 | |
| | | | 003 | SEKSYEN 3 | |
| | | | 004 | SEKSYEN 4 | |
| | | | 005 | SEKSYEN 5 | |
| | | | 006 | SEKSYEN 6 | |
| | | | 007 | SEKSYEN 7 | |
| | | | 008 | SEKSYEN 8 | |
| | | | 009 | SEKSYEN 9 | |
| | | | 010 | SEKSYEN 10 | |

Rajah Seksyen bagi Bandar Gambang

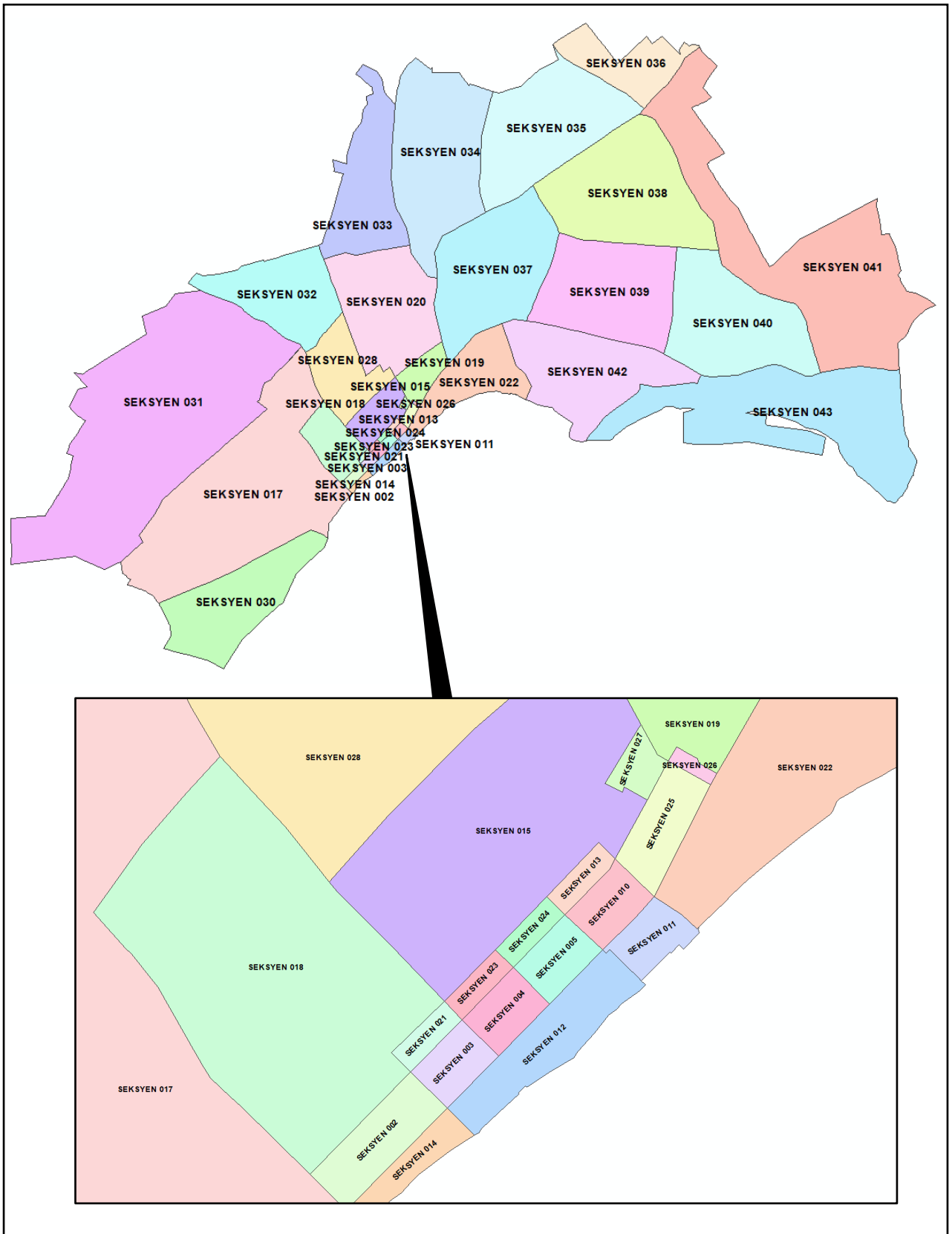


NEGERI PAHANG
Bandar Kuantan

| KOD | DAERAH | KOD | NAMA | WARTA | | |
|-----|---------|-----|----------------|------------------------|-----------------------|--|
| | | | | WARTA KERAJAAN | PELAN WARTA (PW) | |
| 04 | KUANTAN | 41 | BANDAR KUANTAN | Phg. 367 (12.05.88) | PW 1554 (27.04.87) | |
| | | | 002 | SEKSYEN 2 | | |
| | | | 003 | SEKSYEN 3 | | |
| | | | 004 | SEKSYEN 4 | | |
| | | | 005 | SEKSYEN 5 | | |
| | | | 010 | SEKSYEN 10 | | |
| | | | 011 | SEKSYEN 11 | | |
| | | | 012 | SEKSYEN 12 | | |
| | | | 013 | SEKSYEN 13 | | |
| | | | 014 | SEKSYEN 14 | | |
| | | | 015 | SEKSYEN 15 | | |
| | | | 017 | SEKSYEN 17 | | |
| | | | 018 | SEKSYEN 18 | | |
| | | | 019 | SEKSYEN 19 | | |
| | | | 020 | SEKSYEN 20 | | |
| | | | 021 | SEKSYEN 21 | | |
| | | | 022 | SEKSYEN 22 | | |
| | | | 023 | SEKSYEN 23 | | |
| | | | 024 | SEKSYEN 24 | | |
| | | | 025 | SEKSYEN 25 | | |
| | | | 026 | SEKSYEN 26 | | |
| | | | 027 | SEKSYEN 27 | | |
| | | | 028 | SEKSYEN 28 | | |
| | | | 030 | SEKSYEN 30 | | |
| | | | 031 | SEKSYEN 31 | | |
| | | | 032 | SEKSYEN 32 | | |
| | | | 033 | SEKSYEN 33 | | |
| | | | 034 | SEKSYEN 34 | | |
| | | | 035 | SEKSYEN 35 | | |
| | | | 036 | SEKSYEN 36 | | |
| | | | 037 | SEKSYEN 37 | | |
| | | | 038 | SEKSYEN 38 | | |
| | | | 039 | SEKSYEN 39 | | |
| | | | 040 | SEKSYEN 40 | | |
| | | | 041 | SEKSYEN 41 | | |
| | | | 042 | SEKSYEN 42 | | |
| | | | 043 | SEKSYEN 43 | | |

NEGERI PAHANG

Rajah Seksyen bagi Bandar Kuantan

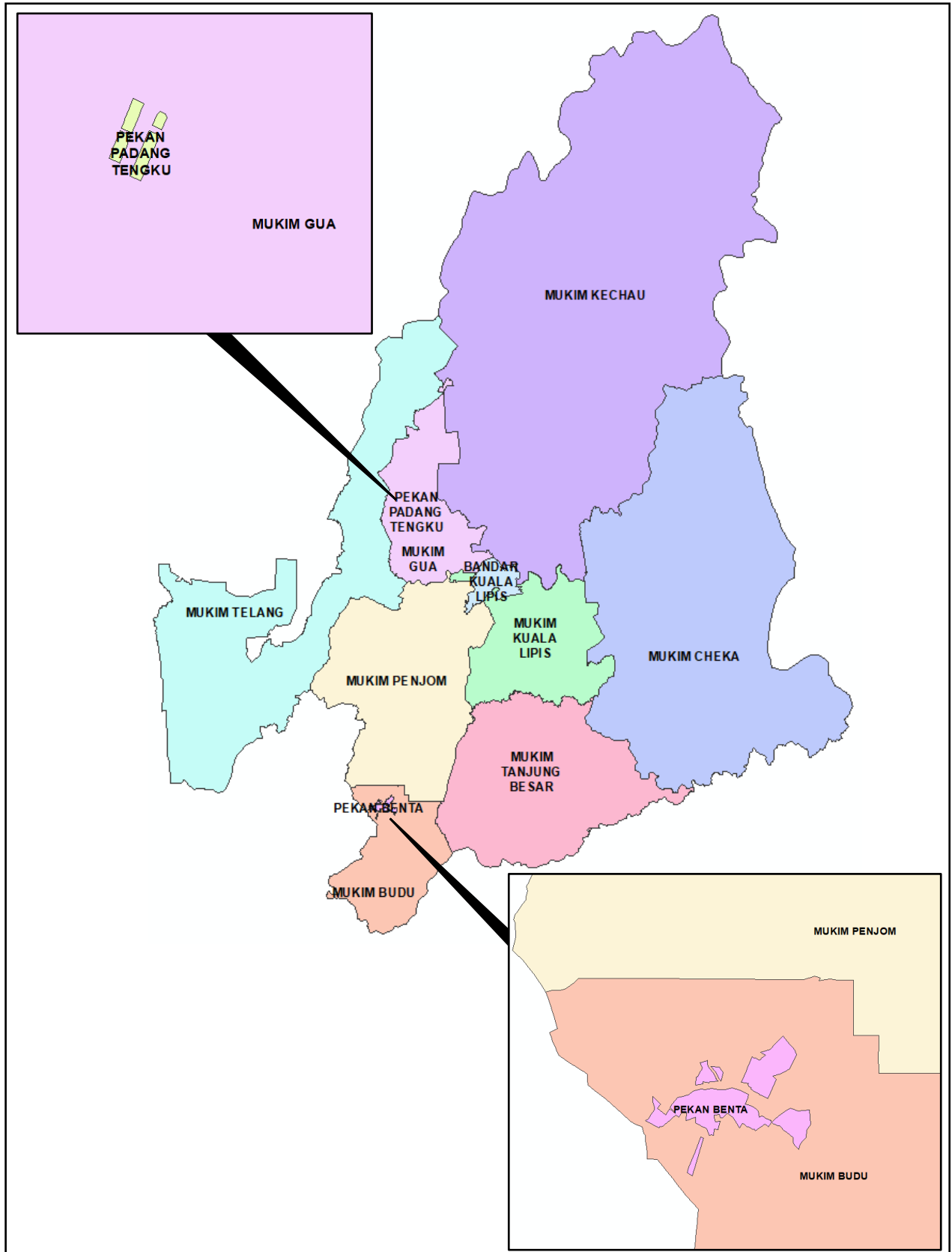


**NEGERI PAHANG
05 - Daerah Lipis**

| KOD | DAERAH | KOD | NAMA | WARTA | |
|-----|---------------------|------------------------|---------------------|------------------------|--------------------|
| | | | | WARTA KERAJAAN | PELAN WARTA (PW) |
| 05 | LIPIS | 02 | MUKIM BUDU | Phg. 18 (22.01.59) | PM 2523 |
| | | 03 | MUKIM CHEKA | Phg. 18 (22.01.59) | PM 2523 |
| | | 04 | MUKIM GUA | Phg. 18 (22.01.59) | PM 2523 |
| | | 06 | MUKIM KECHAU | Phg. 18 (22.01.59) | PM 2523 |
| | | 07 | MUKIM KUALA LIPIS | Phg. 18 (22.01.59) | PM 2523 |
| | | 08 | MUKIM PENJOM | Phg. 18 (22.01.59) | PM 2523 |
| | | 09 | MUKIM TANJUNG BESAR | Phg. 18 (22.01.59) | PM 2523 |
| | | 10 | MUKIM TELANG | Phg. 733 (15.04.2021) | PW 5389 |
| | | | | | |
| | | 40 | *BANDAR KUALA LIPIS | Phg. 944 (19.11.98) | PW 3316 (31.10.97) |
| | | | | | |
| | | 70 | PEKAN BENTA | Phg. 2927 (17.12.2020) | PW 5407 |
| 72 | PEKAN PADANG TENGGU | Phg. 2927 (17.12.2020) | PW 5400 | | |

*Sila Rujuk Rajah Seksyen bagi Bandar Kuala Lipis

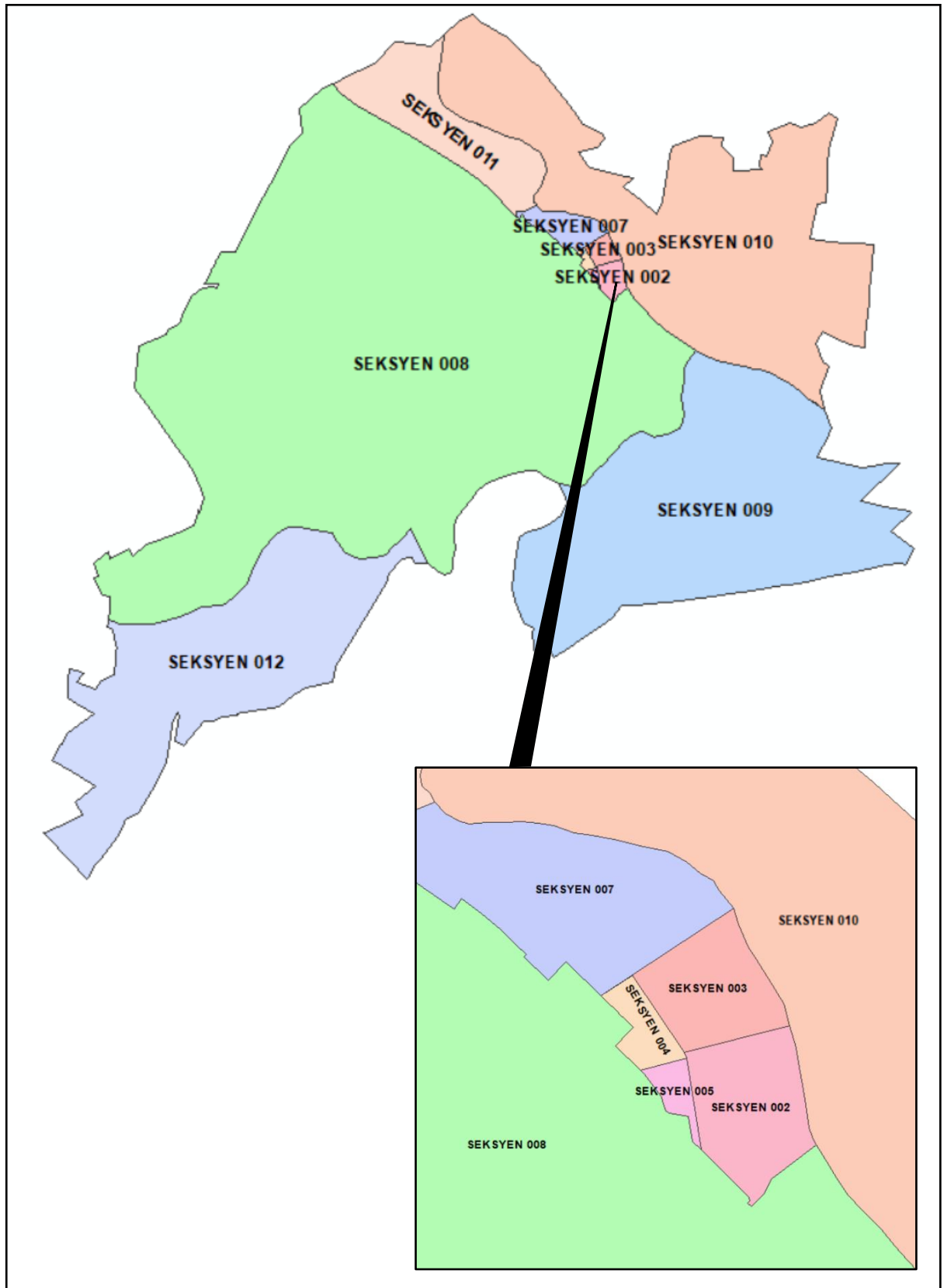
NEGERI PAHANG
Rajah
Mukim/Bandar/Pekan bagi
Daerah Lipis



NEGERI PAHANG
Bandar Kuala Lipis

| KOD | DAERAH | KOD | NAMA | WARTA | | |
|-----|--------|-----|--------------------|------------------------|-----------------------|--|
| | | | | WARTA KERAJAAN | PELAN WARTA (PW) | |
| 05 | LIPIS | 40 | BANDAR KUALA LIPIS | Phg. 944 (19.11.98) | PW 3316 (31.10.97) | |
| | | | 002 | SEKSYEN 2 | | |
| | | | 003 | SEKSYEN 3 | | |
| | | | 004 | SEKSYEN 4 | | |
| | | | 005 | SEKSYEN 5 | | |
| | | | 007 | SEKSYEN 7 | | |
| | | | 008 | SEKSYEN 8 | | |
| | | | 009 | SEKSYEN 9 | | |
| | | | 010 | SEKSYEN 10 | | |
| | | | 011 | SEKSYEN 11 | | |
| | | | 012 | SEKSYEN 12 | | |

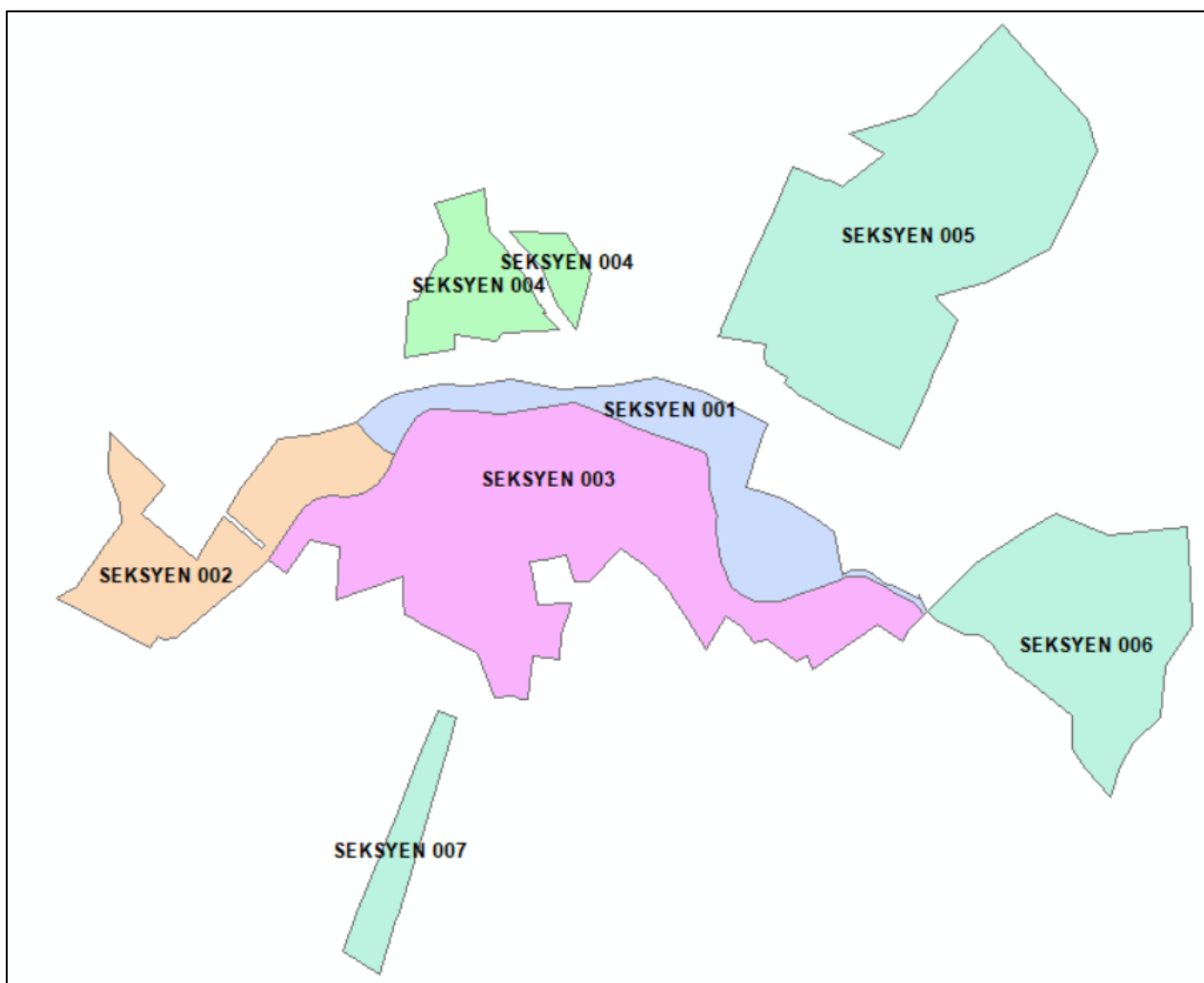
NEGERI PAHANG
Rajah Seksyen bagi
Bandar Kuala Lipis



NEGERI PAHANG Pekan Benta

| KOD | DAERAH | KOD | NAMA | WARTA | | |
|-----|--------|-----|-------------|---------------------------|------------------|--|
| | | | | WARTA KERAJAAN | PELAN WARTA (PW) | |
| 05 | LIPIS | 70 | PEKAN BENTA | Phg. 2927 (17.12.2020) | PW 5407 | |
| | | | 001 | SEKSYEN 1 | | |
| | | | 002 | SEKSYEN 2 | | |
| | | | 003 | SEKSYEN 3 | | |
| | | | 004 | SEKSYEN 4 | | |
| | | | 005 | SEKSYEN 5 | | |
| | | | 006 | SEKSYEN 6 | | |
| | | | 007 | SEKSYEN 7 | | |

Rajah Seksyen bagi Pekan Benta

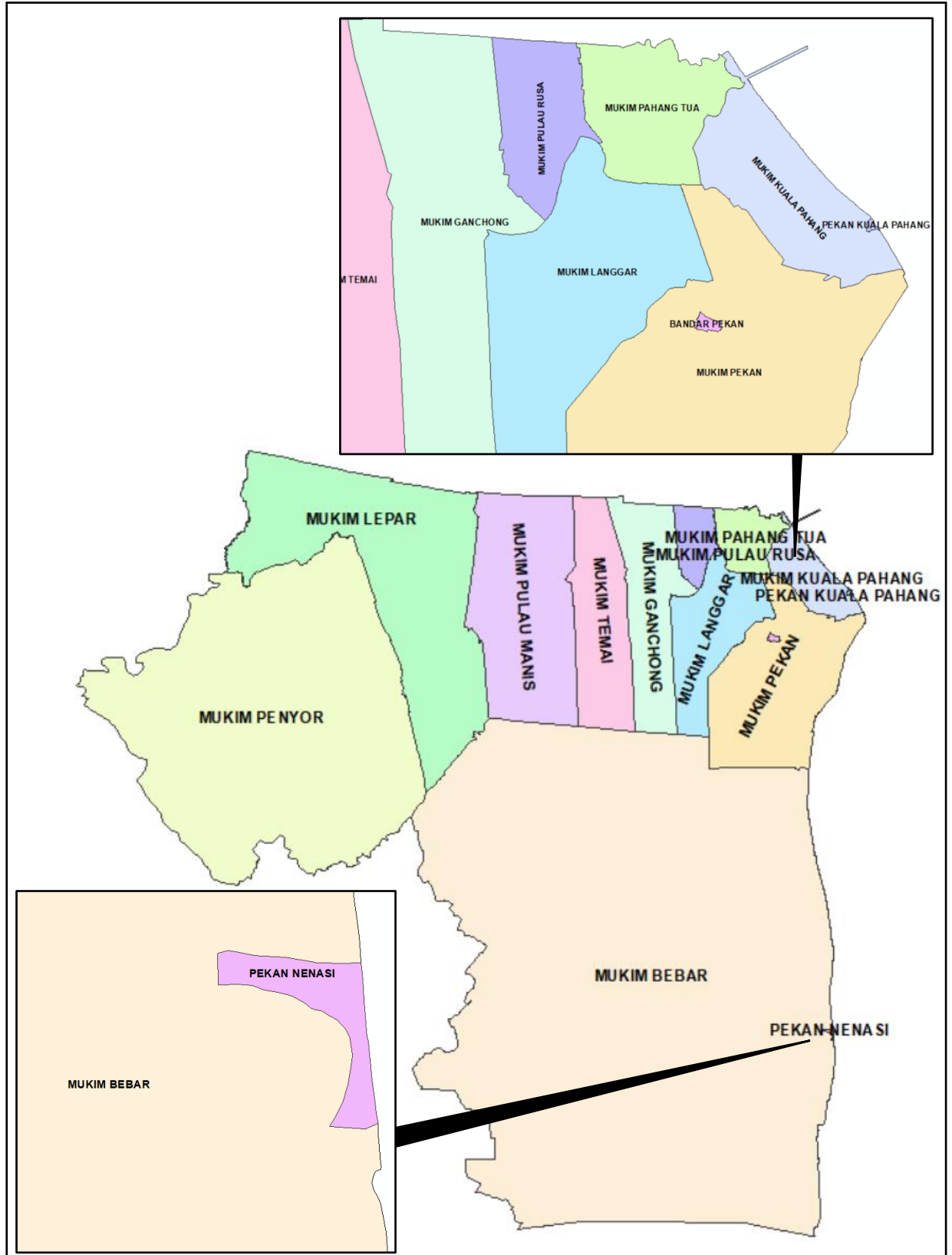


NEGERI PAHANG
06 - Daerah Pekan

| KOD | DAERAH | KOD | NAMA | WARTA | | |
|-----|---------------------|------------------------|--------------------|------------------------|-----------------------|--|
| | | | | WARTA KERAJAAN | PELAN WARTA (PW) | |
| 06 | PEKAN | 01 | MUKIM BEBAR | Phg. 845 (10.09.92) | PW 1900 (05.05.92) | |
| | | 02 | MUKIM GANCHONG | Phg. 845 (10.09.92) | PW 1900 (05.05.92) | |
| | | 03 | MUKIM KUALA PAHANG | Phg. 845 (10.09.92) | PW 1900 (05.05.92) | |
| | | 04 | MUKIM LANGGAR | Phg. 845 (10.09.92) | PW 1900 (05.05.92) | |
| | | 05 | MUKIM LEPAR | Phg. 845 (10.09.92) | PW 1900 (05.05.92) | |
| | | 06 | MUKIM PAHANG TUA | Phg. 845 (10.09.92) | PW 1900 (05.05.92) | |
| | | 07 | MUKIM PEKAN | Phg. 845 (10.09.92) | PW 1900 (05.05.92) | |
| | | 08 | MUKIM PENYOR | Phg. 845 (10.09.92) | PW 1900 (05.05.92) | |
| | | 09 | MUKIM PULAU MANIS | Phg. 845 (10.09.92) | PW 1900 (05.05.92) | |
| | | 10 | MUKIM PULAU RUSA | Phg. 845 (10.09.92) | PW 1900 (05.05.92) | |
| | | 11 | MUKIM TEMAI | Phg. 845 (10.09.92) | PW 1900 (05.05.92) | |
| | | | | | | |
| | | 40 | *BANDAR PEKAN | FMS 3548 | Tiada | |
| | | | | | | |
| 70 | *PEKAN KUALA PAHANG | Phg. 567 (04.12.51) | Tiada | | | |
| | | | | | | |
| 71 | *PEKAN NENASI | Phg. 567 (04.12.51) | Tiada | | | |

*Sila Rujuk Rajah Seksyen bagi Bandar Pekan, Pekan Kuala Pahang dan Pekan Nenasi

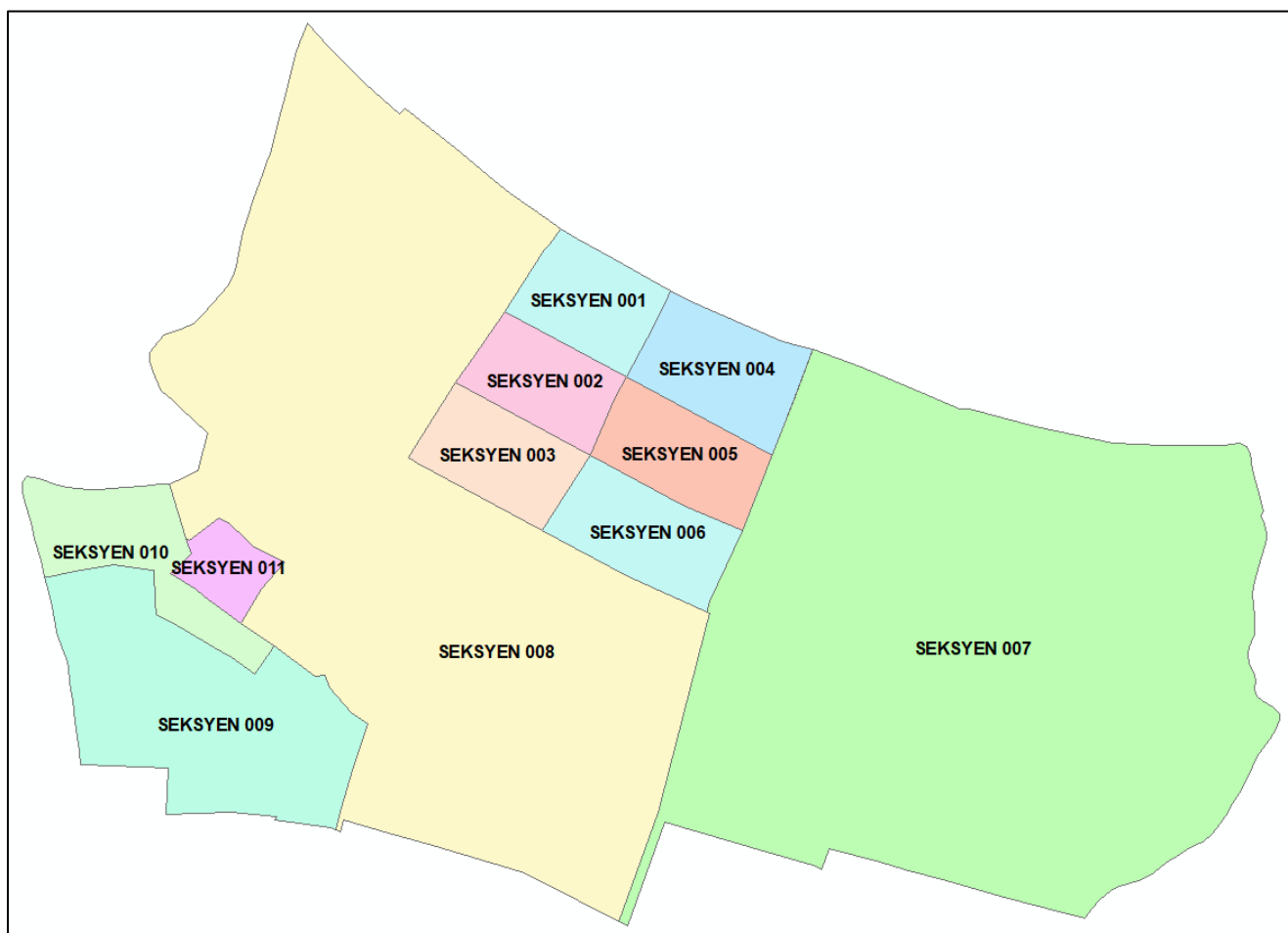
NEGERI PAHANG
Rajah
Mukim/Bandar/Pekan bagi
Daerah Pekan



NEGERI PAHANG Bandar Pekan

| KOD | DAERAH | KOD | NAMA | WARTA | | |
|-----|--------|-----|--------------|----------------|------------------|--|
| | | | | WARTA KERAJAAN | PELAN WARTA (PW) | |
| 06 | PEKAN | 40 | BANDAR PEKAN | FMS 3548 | Tiada | |
| | | | 001 | SEKSYEN 1 | | |
| | | | 002 | SEKSYEN 2 | | |
| | | | 003 | SEKSYEN 3 | | |
| | | | 004 | SEKSYEN 4 | | |
| | | | 005 | SEKSYEN 5 | | |
| | | | 006 | SEKSYEN 6 | | |
| | | | 007 | SEKSYEN 7 | | |
| | | | 008 | SEKSYEN 8 | | |
| | | | 009 | SEKSYEN 9 | | |
| | | | 010 | SEKSYEN 10 | | |
| | | | 011 | SEKSYEN 11 | | |

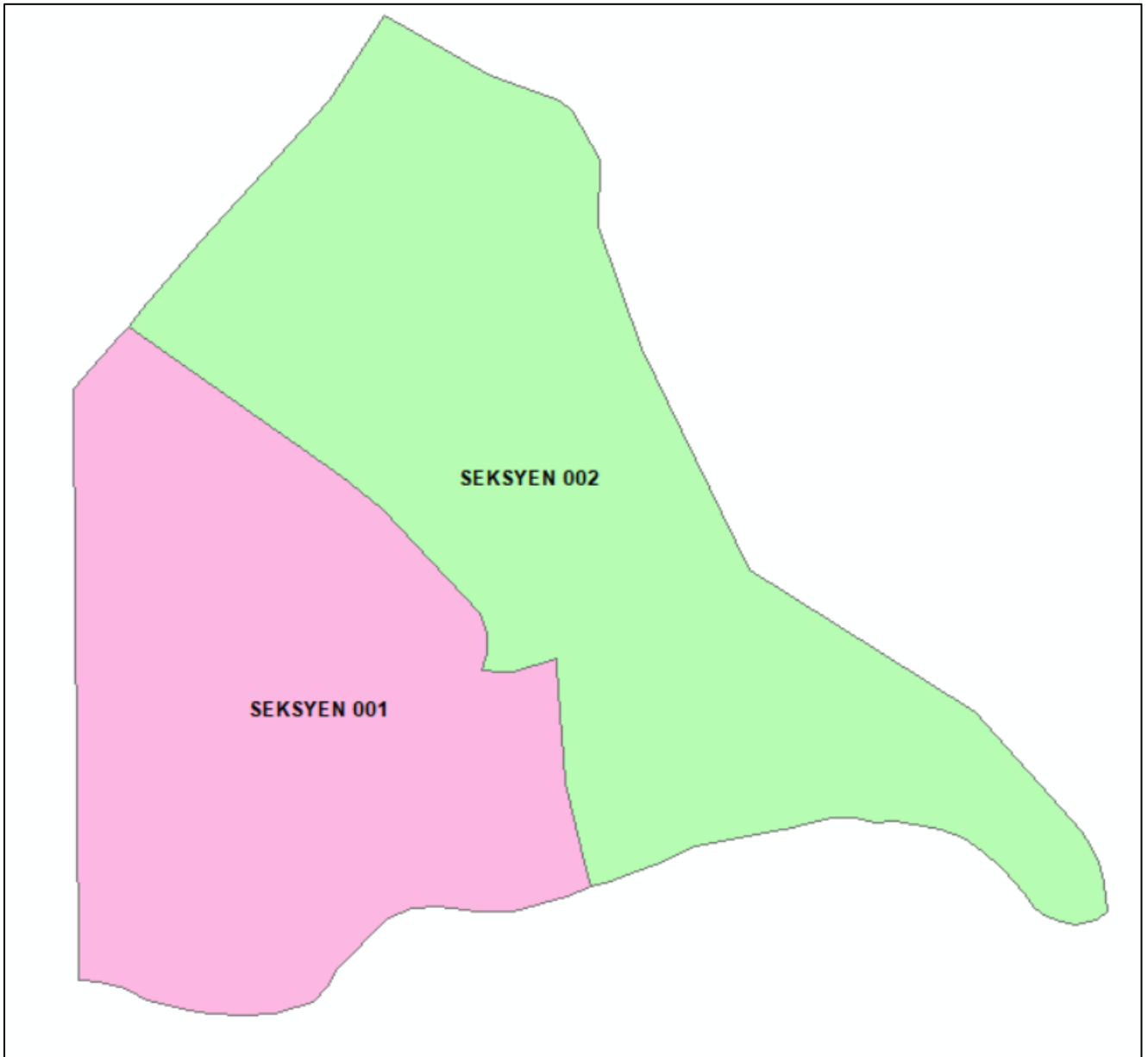
Rajah Seksyen bagi Bandar Pekan



NEGERI PAHANG
Pekan Kuala Pahang

| KOD | DAERAH | KOD | NAMA | WARTA | |
|-----|--------|-----|--------------------|---------------------|------------------|
| | | | | WARTA KERAJAAN | PELAN WARTA (PW) |
| 06 | PEKAN | 70 | PEKAN KUALA PAHANG | Phg. 567 (04.12.51) | Tiada |
| | | | 001 SEKSYEN 1 | | |
| | | | 002 SEKSYEN 2 | | |

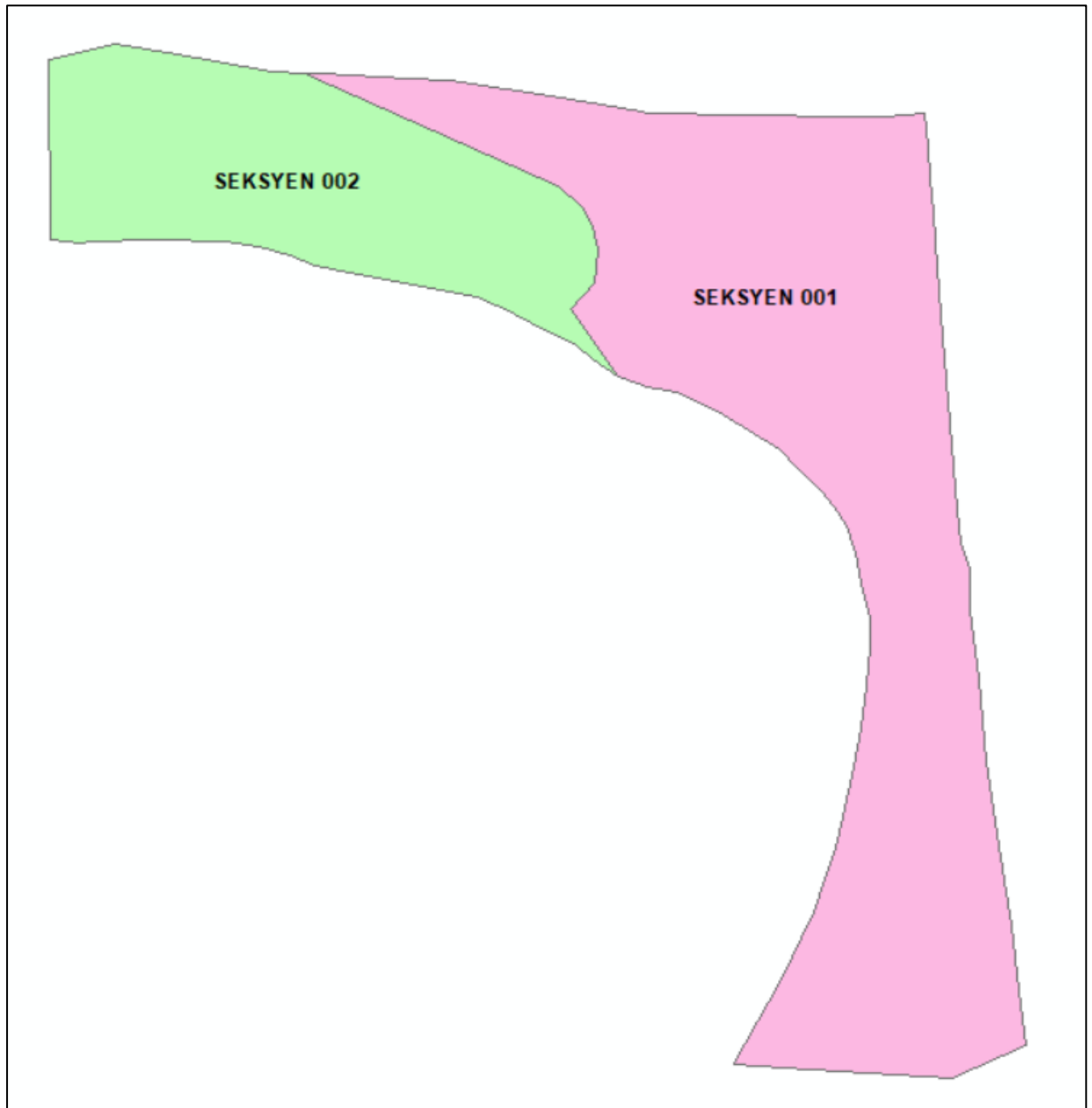
Rajah Seksyen bagi
Pekan Kuala Pahang



NEGERI PAHANG
Pekan Nenasi

| KOD | DAERAH | KOD | NAMA | WARTA | |
|-----|--------|-----|---------------|------------------------|------------------|
| | | | | WARTA KERAJAAN | PELAN WARTA (PW) |
| 06 | PEKAN | 71 | PEKAN NENASI | Phg. 567 (04.12.51) | Tiada |
| | | | 001 SEKSYEN 1 | | |
| | | | 002 SEKSYEN 2 | | |

Rajah Seksyen bagi
Pekan Nenasi

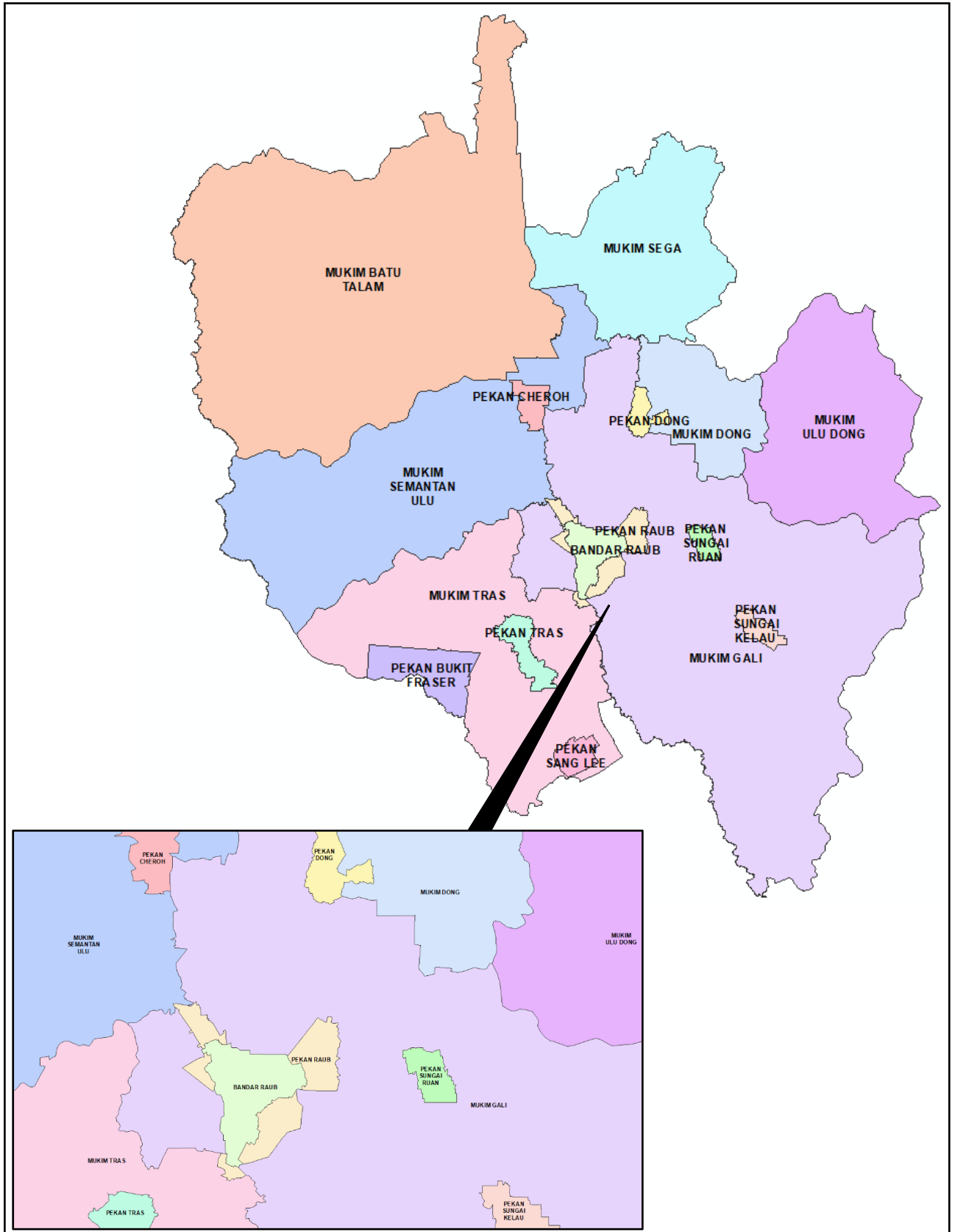


NEGERI PAHANG
07 - Daerah Raub

| KOD | DAERAH | KOD | NAMA | WARTA | | |
|-----|--------------------|--------------------------|--------------------|--|------------------|--|
| | | | | WARTA KERAJAAN | PELAN WARTA (PW) | |
| 07 | RAUB | 01 | MUKIM BATU TALAM | Phg 101 (20.03.58) | PM 2513 | |
| | | 02 | MUKIM DONG | Phg 101 (20.03.58) | PM 2513 | |
| | | 03 | MUKIM GALI | Phg 101 (20.03.58) | PM 2513 | |
| | | 04 | MUKIM ULU DONG | Phg 101 (20.03.58) | PM 2513 | |
| | | 05 | MUKIM SEGA | Phg 101 (20.03.58) | PM 2513 | |
| | | 06 | MUKIM SEMANTAN ULU | Phg 101 (20.03.58) | PM 2513 | |
| | | 07 | MUKIM TRAS | Phg 101/20.03.58 | PM 2513 | |
| | | | | | | |
| | | 40 | *BANDAR RAUB | FMS 2172 Phg. 627 (01.04.2021) | PW5425 | |
| | | | | | | |
| | | 70 | *PEKAN CHEROH | FMS 1841 (01.05.1948) Phg. 628 (01.04.2021) | PW 5423 | |
| | | | | | | |
| | | 71 | *PEKAN DONG | FMS 1841/01.05.38 Phg. 628 (01.04.2021) | PW 5419 | |
| | | | | | | |
| | | 73 | PEKAN RAUB | Phg. 626 (01.04.2021) | PW 5420 | |
| | | 74 | PEKAN SANG LEE | Phg. 628 (01.04.2021) | PW 5418 | |
| 75 | PEKAN SUNGAI RUAN | Phg. 628 (01.04.2021) | PW 5421 | | | |
| 76 | PEKAN SUNGAI KELAU | Phg. 628 (01.04.2021) | PW 5422 | | | |
| 78 | PEKAN TRAS | Phg. 628 (01.04.2021) | PW 5417 | | | |
| 79 | PEKAN BUKIT FRASER | Phg. 628 (01.04.2021) | PW 5424 | | | |

*Sila Rujuk Rajah Seksyen bagi Bandar Raub, Pekan Cheroh dan Pekan Dong

NEGERI PAHANG
Rajah
Mukim/Bandar/Pekan bagi
Daerah Raub

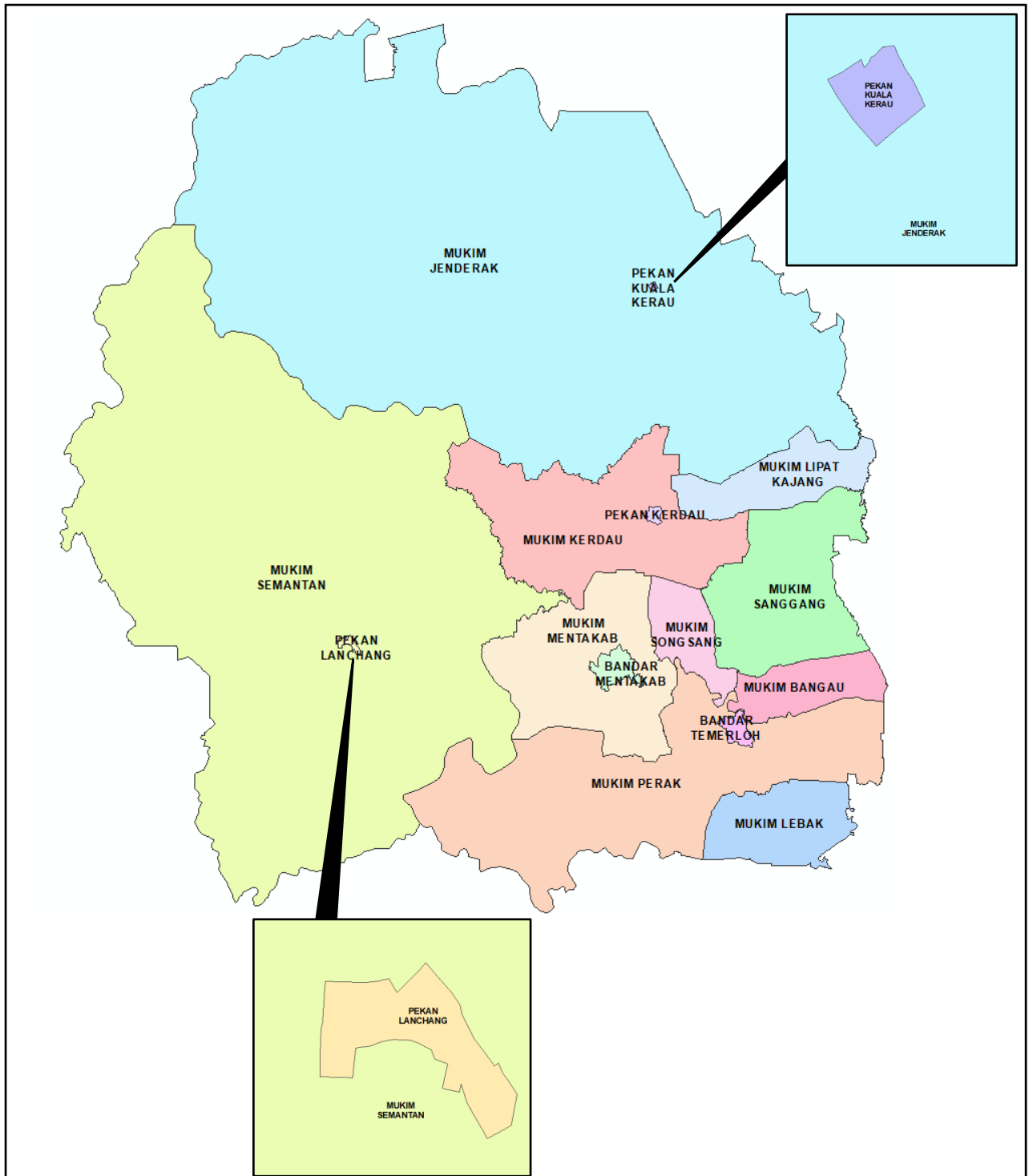


NEGERI PAHANG
08 - Daerah Temerloh

| KOD | DAERAH | KOD | NAMA | WARTA | | |
|-----|-----------------------|------------------------|-----------------------|---|-----------------------|--|
| | | | | WARTA KERAJAAN | PELAN WARTA (PW) | |
| 08 | TEMERLOH | 01 | MUKIM BANGAU | Phg. 1170 (21.11.91) | PW 1328 (29.09.90) | |
| | | 02 | MUKIM JENDERAK | Phg. 1170 (21.11.91) | PW 1328 (29.09.90) | |
| | | 03 | MUKIM KERDAU | Phg. 1170 (21.11.91) | PW 1328 (29.09.90) | |
| | | 04 | MUKIM LEBAK | Phg. 1170 (21.11.91) | PW 1328 (29.09.90) | |
| | | 05 | MUKIM LIPAT KAJANG | Phg. 1170 (21.11.91) | PW 1328 (29.09.90) | |
| | | 06 | MUKIM MENTAKAB | Phg. 1170 (21.11.91) | PW 1328 (29.09.90) | |
| | | 07 | MUKIM PERAK | Phg. 1170 (21.11.91) | PW 1328 (29.09.90) | |
| | | 08 | MUKIM SANGGANG | Phg. 1170 (21.11.91) | PW 1328 (29.09.90) | |
| | | 09 | MUKIM SEMANTAN | Phg. 1170 (21.11.91) | PW 1328 (29.09.90) | |
| | | 10 | MUKIM SONGSANG | Phg. 1170 (21.11.91) | PW 1328 (29.09.90) | |
| | | | | | | |
| | | 40 | *BANDAR MENTAKAB | Phg.568 (04.12.51) | tiada | |
| | | 41 | *BANDAR TEMERLOH | Phg.338/07.08.72 | tiada | |
| | | | | | | |
| | | 71 | *PEKAN KERDAU | FMS 2271 (22.05.41) FMS 564 (04.12.1951) | tiada | |
| 72 | *PEKAN KUALA KERAU | Phg. 567 (04.12.51) | tiada | | | |
| 73 | *PEKAN LANCHANG | Phg. 567 (04.12.51) | tiada | | | |

*Sila Rujuk Rajah Seksyen bagi Bandar Mentakab, Bandar Temerloh, Pekan Kerdu, Pekan Kuala Kerdu dan Pekan Lanchang

NEGERI PAHANG
Rajah
Mukim/Bandar/Pekan bagi
Daerah Temerloh

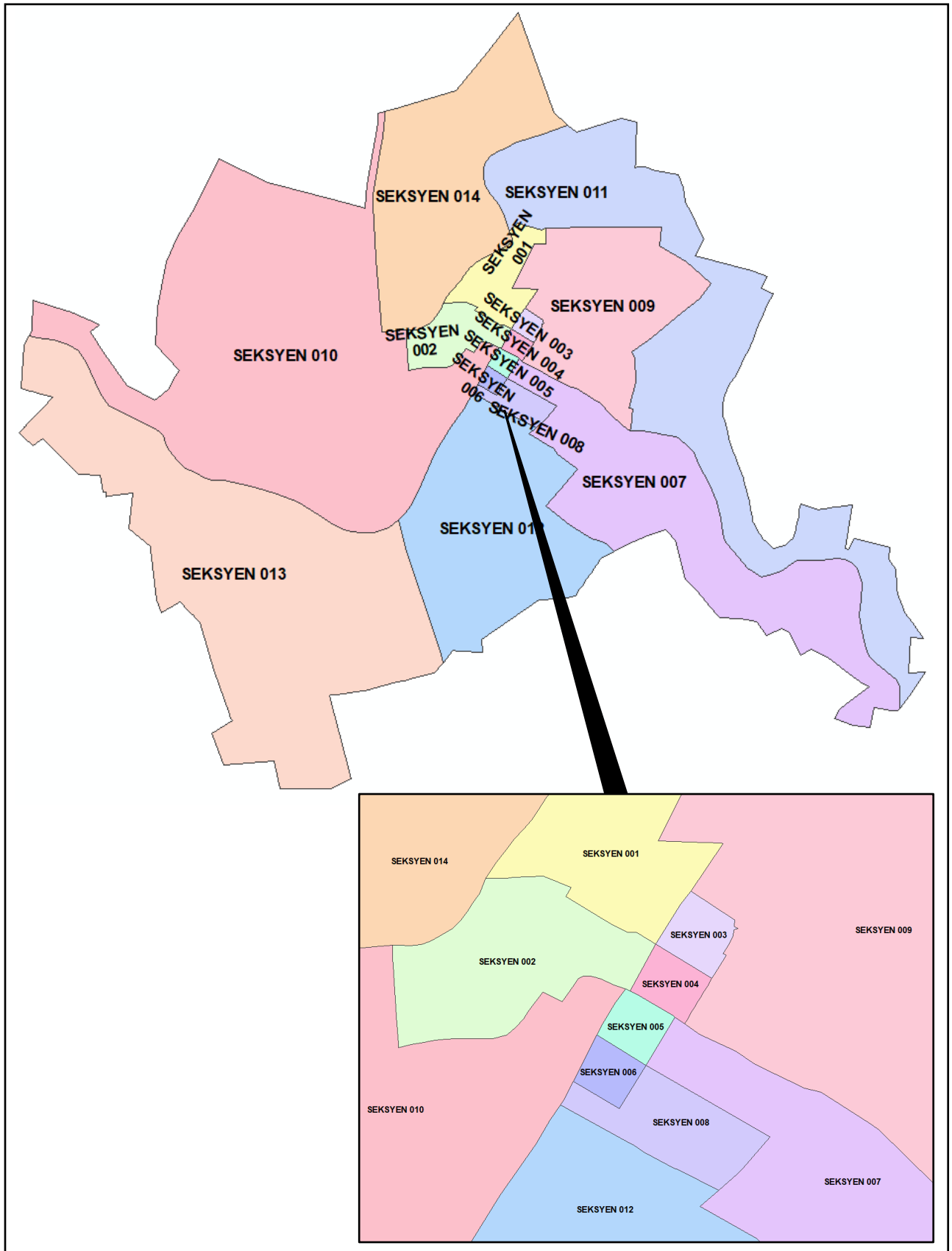


NEGERI PAHANG
Bandar Mentakab

| KOD | DAERAH | KOD | NAMA | WARTA | |
|-----|----------|-----|-----------------|------------------------|------------------|
| | | | | WARTA KERAJAAN | PELAN WARTA (PW) |
| 08 | TEMERLOH | 40 | BANDAR MENTAKAB | Phg. 568 (04.12.51) | tiada |
| | | | 001 | SEKSYEN 1 | |
| | | | 002 | SEKSYEN 2 | |
| | | | 003 | SEKSYEN 3 | |
| | | | 004 | SEKSYEN 4 | |
| | | | 005 | SEKSYEN 5 | |
| | | | 006 | SEKSYEN 6 | |
| | | | 007 | SEKSYEN 7 | |
| | | | 008 | SEKSYEN 8 | |
| | | | 009 | SEKSYEN 9 | |
| | | | 010 | SEKSYEN 10 | |
| | | | 011 | SEKSYEN 11 | |
| | | | 012 | SEKSYEN 12 | |
| | | | 013 | SEKSYEN 13 | |
| | | | 014 | SEKSYEN 14 | |

NEGERI PAHANG

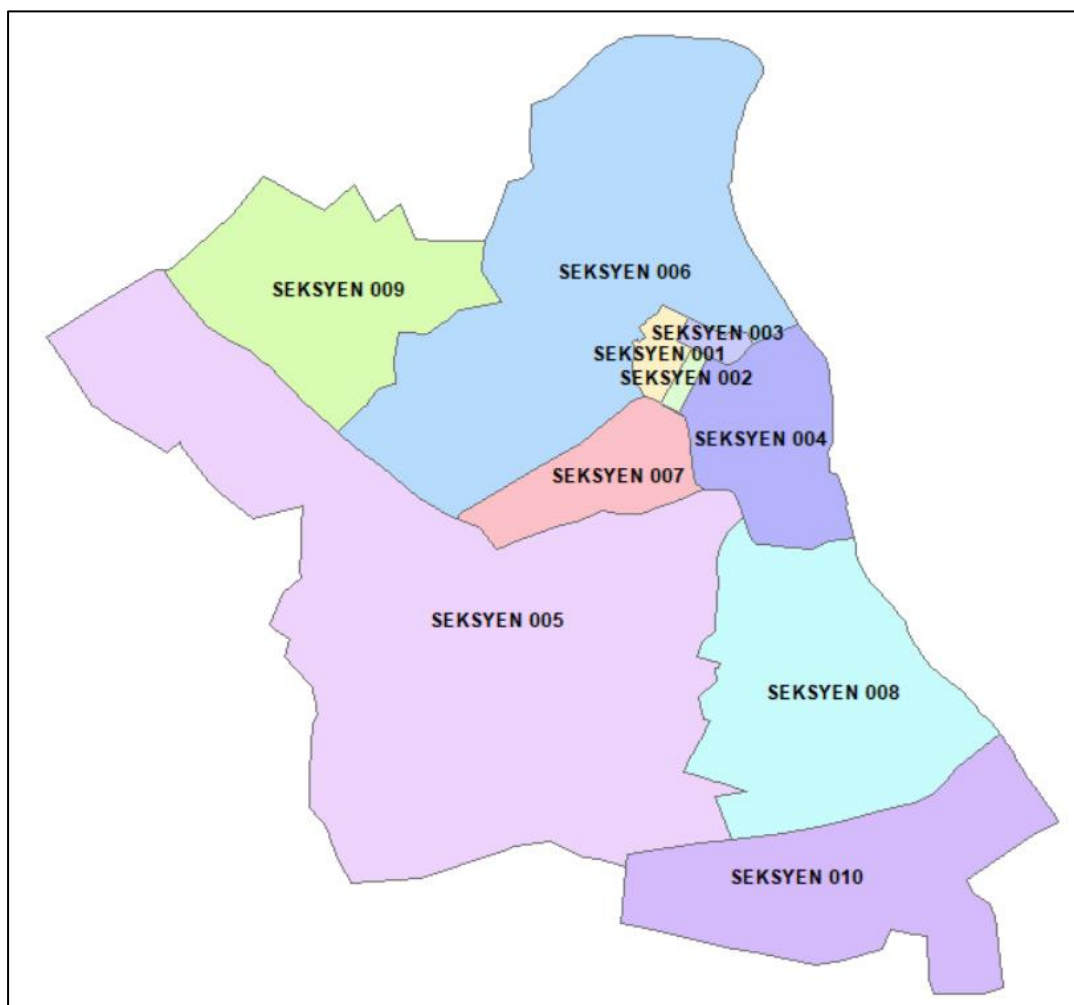
Rajah Seksyen bagi Bandar Mentakab



NEGERI PAHANG Bandar Temerloh

| KOD | DAERAH | KOD | NAMA | WARTA | | |
|-----|----------|-----|-----------------|------------------------|------------------|--|
| | | | | WARTA KERAJAAN | PELAN WARTA (PW) | |
| 08 | TEMERLOH | 41 | BANDAR TEMERLOH | Phg. 338 (07.08.72) | tiada | |
| | | | 001 | SEKSYEN 1 | | |
| | | | 002 | SEKSYEN 2 | | |
| | | | 003 | SEKSYEN 3 | | |
| | | | 004 | SEKSYEN 4 | | |
| | | | 005 | SEKSYEN 5 | | |
| | | | 006 | SEKSYEN 6 | | |
| | | | 007 | SEKSYEN 7 | | |
| | | | 008 | SEKSYEN 8 | | |
| | | | 009 | SEKSYEN 9 | | |
| | | | 010 | SEKSYEN 10 | | |

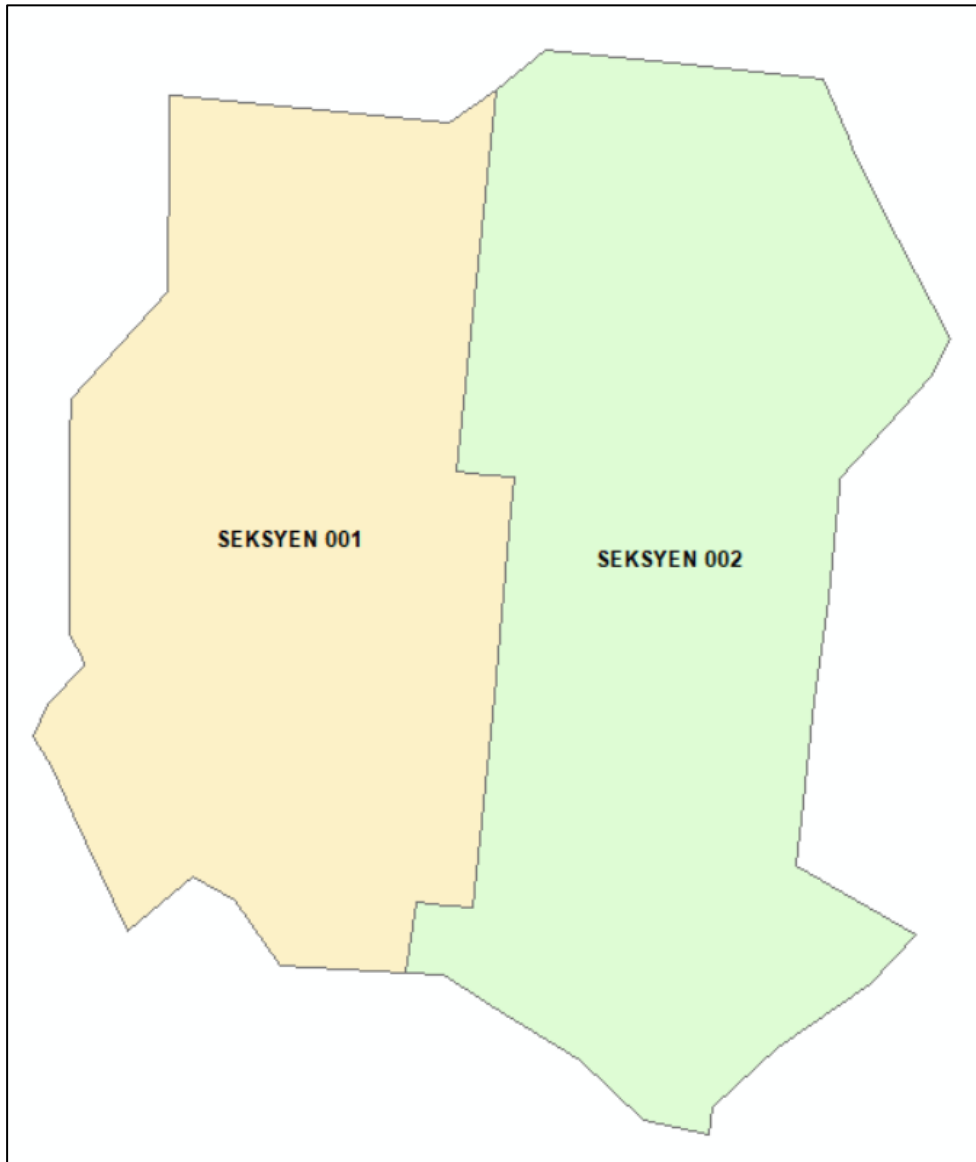
Rajah Seksyen bagi Bandar Temerloh



NEGERI PAHANG
Pekan Kerdao

| KOD | DAERAH | KOD | | NAMA | WARTA | |
|-----|----------|-----|-----|--------------|---|------------------|
| | | | | | WARTA KERAJAAN | PELAN WARTA (PW) |
| 08 | TEMERLOH | 71 | | PEKAN KERDAU | FMS 2271 (22.05.41) FMS 564 (04.12.1951) | tiada |
| | | | 001 | SEKSYEN 1 | | |
| | | | 002 | SEKSYEN 2 | | |

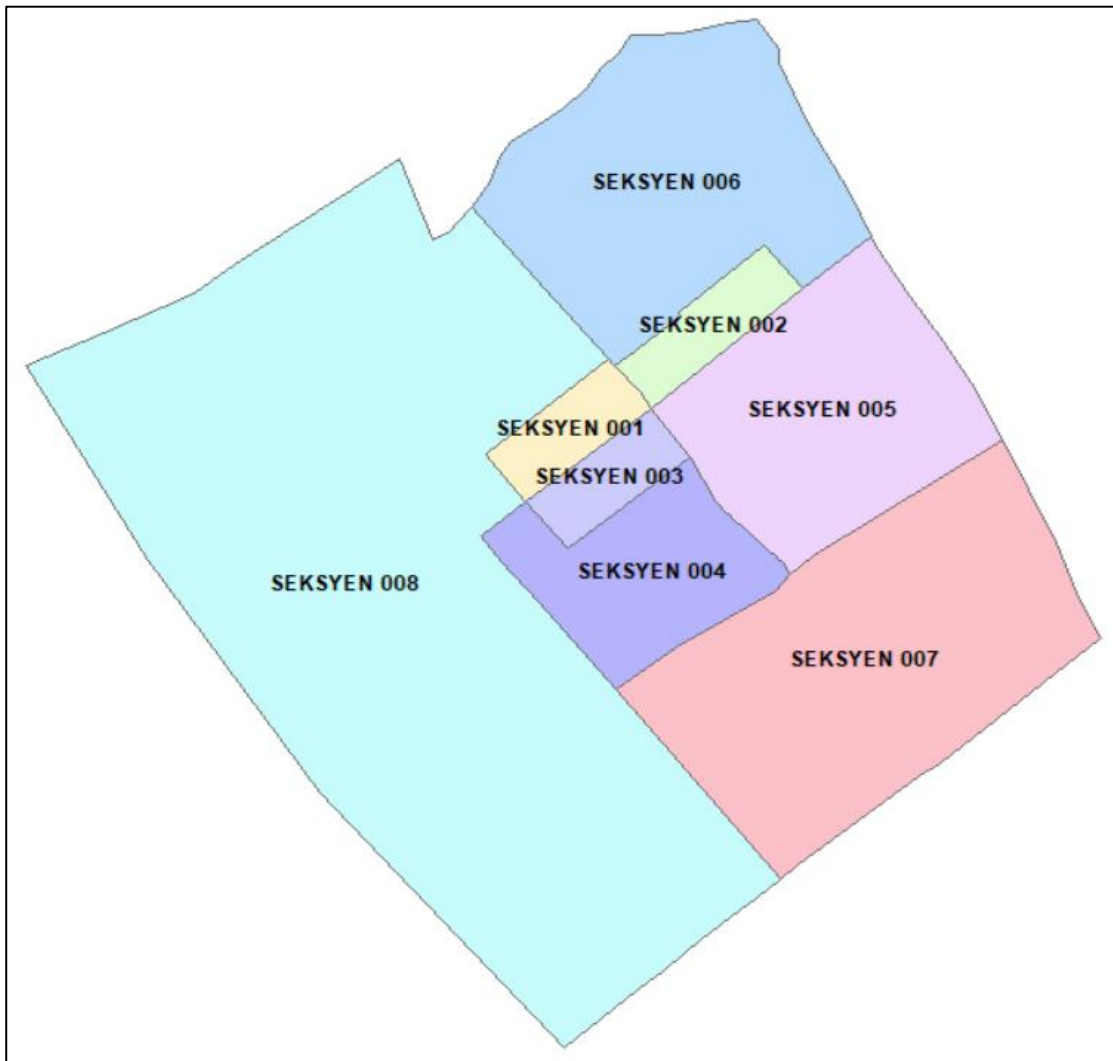
Rajah Seksyen bagi
Pekan Kerdao



NEGERI PAHANG
Pekan Kuala Kerau

| KOD | DAERAH | KOD | NAMA | WARTA | |
|-----|----------|-----|-------------------|------------------------|------------------|
| | | | | WARTA KERAJAAN | PELAN WARTA (PW) |
| 08 | TEMERLOH | 72 | PEKAN KUALA KERAU | Phg. 567 (04.12.51) | tiada |
| | | | 001 SEKSYEN 1 | | |
| | | | 002 SEKSYEN 2 | | |
| | | | 003 SEKSYEN 3 | | |
| | | | 004 SEKSYEN 4 | | |
| | | | 005 SEKSYEN 5 | | |
| | | | 006 SEKSYEN 6 | | |
| | | | 007 SEKSYEN 7 | | |
| | | | 008 SEKSYEN 8 | | |

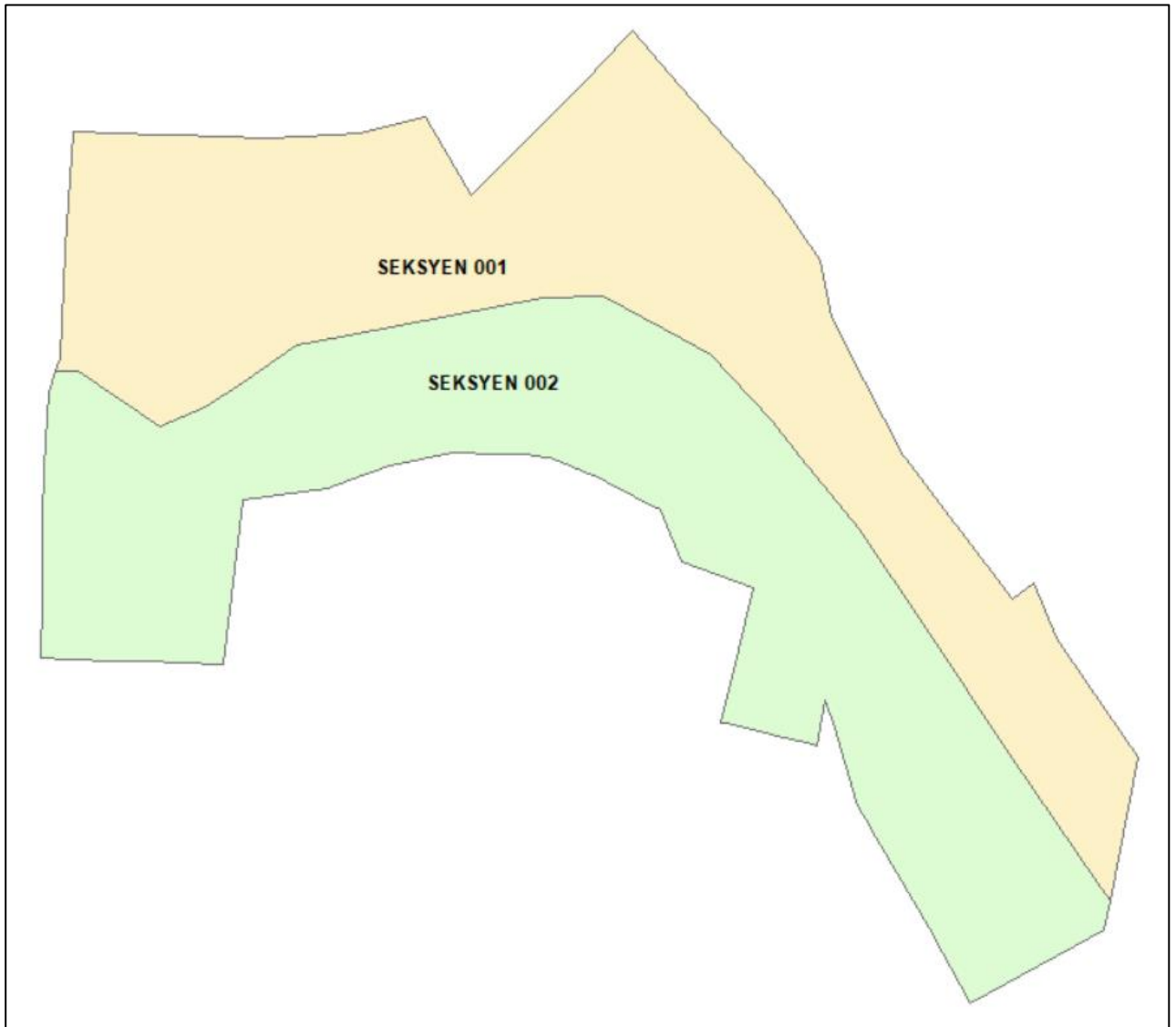
Rajah Seksyen bagi
Pekan Kuala Kerau



**NEGERI PAHANG
Pekan Lanchang**

| KOD | DAERAH | KOD | NAMA | WARTA | |
|-----|----------|-----|----------------|------------------------|------------------|
| | | | | WARTA KERAJAAN | PELAN WARTA (PW) |
| 08 | TEMERLOH | 73 | PEKAN LANCHANG | Phg. 567 (04.12.51) | Tiada |
| | | | 001 SEKSYEN 1 | | |
| | | | 002 SEKSYEN 2 | | |

**Rajah Seksyen bagi
Pekan Lanchang**

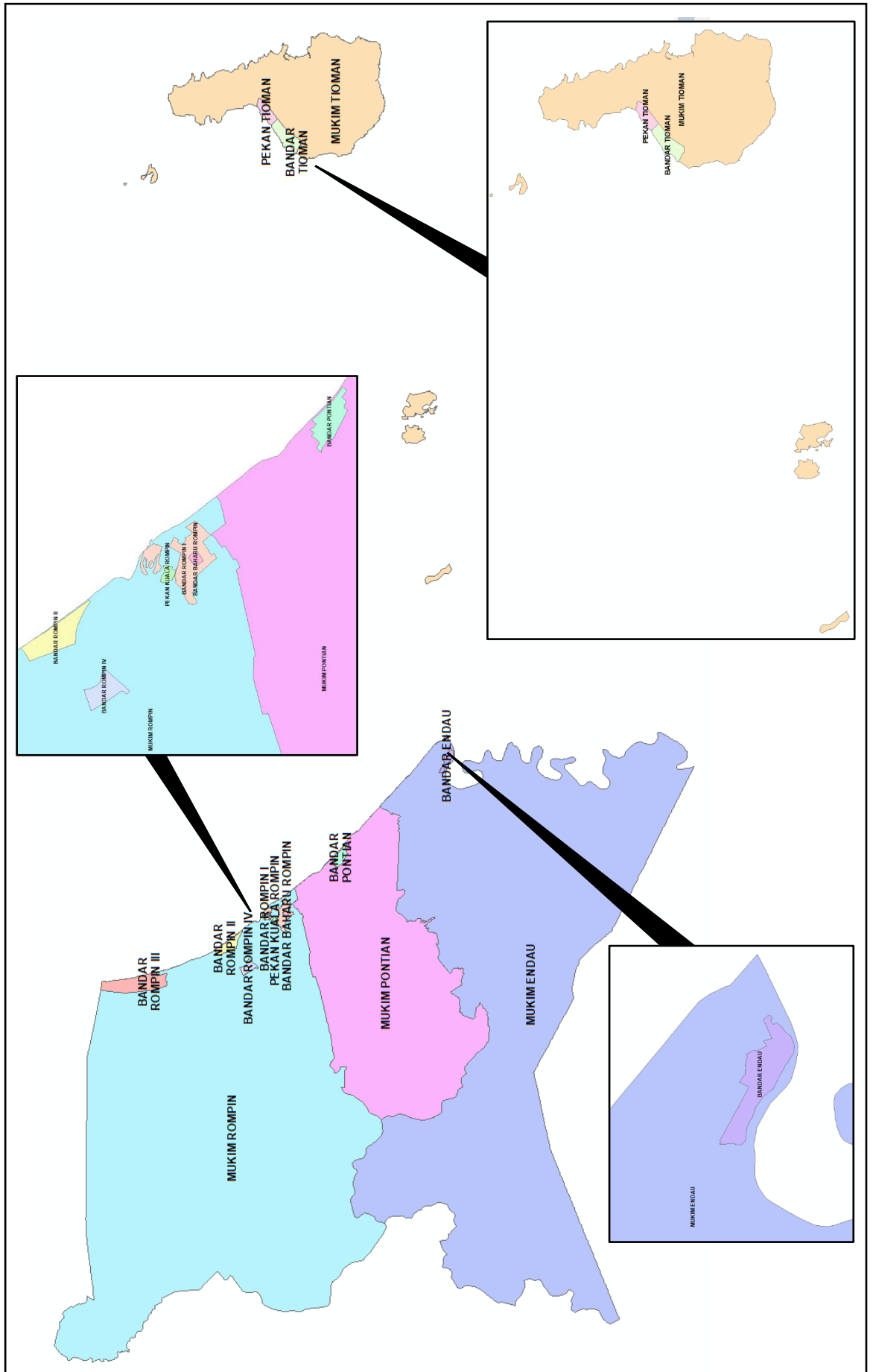


NEGERI PAHANG
09 - Daerah Rompin

| KOD | DAERAH | KOD | NAMA | WARTA | | |
|-----|--------------------|-----------------------|-----------------------|-------------------------|-----------------------|--|
| | | | | WARTA KERAJAAN | PELAN WARTA (PW) | |
| 09 | ROMPIN | 01 | MUKIM ENDAU | Phg. 1171 (21.11.96) | PW 3236 (18.07.96) | |
| | | 03 | MUKIM PONTIAN | Phg. 1171 (21.11.96) | PW 3236 (18.07.96) | |
| | | 04 | MUKIM ROMPIN | Phg. 1171 (21.11.96) | PW 3236 (18.07.96) | |
| | | 05 | MUKIM TIOMAN | Phg. 1171 (21.11.96) | PW 3236 (18.07.96) | |
| | | | | | | |
| | | 40 | *BANDAR BAHARU ROMPIN | Phg. 367 (23.09.76) | PG 3140 | |
| | | 41 | BANDAR ROMPIN I | Phg.670 (31.07.97) | PW 1956 (24.09.93) | |
| | | 42 | BANDAR ROMPIN II | Phg.670 (31.07.97) | PW 1957 (24.09.93) | |
| | | 43 | BANDAR ROMPIN III | Phg.670 (31.07.97) | PW 1958 (27.09.93) | |
| | | 44 | BANDAR ROMPIN IV | Phg.670 (31.07.97) | PW 1959 (27.09.93) | |
| | | 45 | BANDAR PONTIAN | Phg.670 (31.07.97) | PW 1960 (24.09.93) | |
| | | 46 | BANDAR ENDAU | Phg.670 (31.07.97) | PW 1961 (24.09.93) | |
| | | 49 | BANDAR TIOMAN | Phg.670 (31.07.97) | PW 1964 (24.09.93) | |
| | | | | | | |
| 70 | PEKAN KUALA ROMPIN | Tiada | Tiada | | | |
| 71 | PEKAN TIOMAN | Phg.670 (31.07.97) | PW 1965 (24.09.93) | | | |

*Sila Rujuk Rajah Seksyen bagi Bandar Baharu Rompin

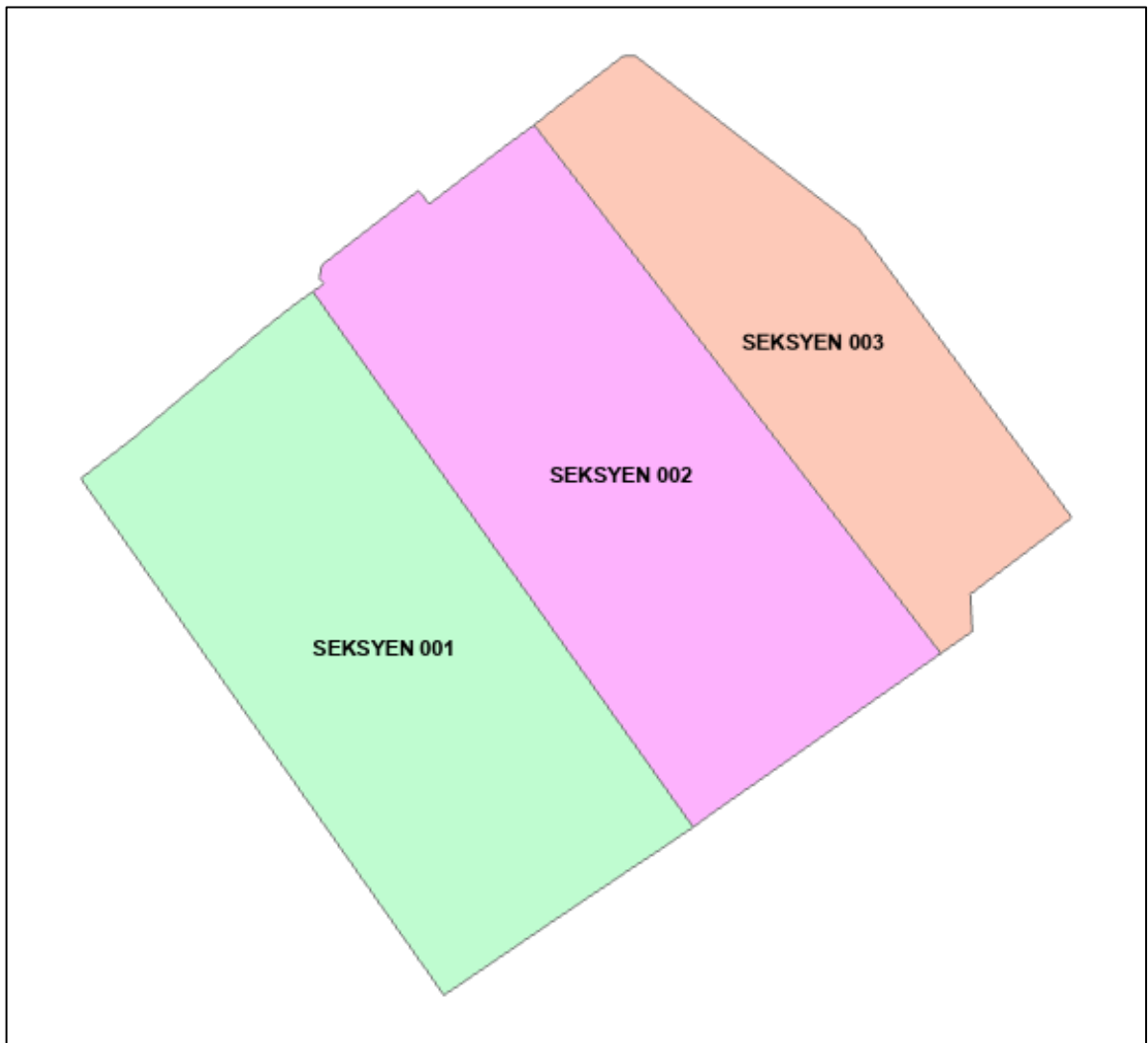
NEGERI PAHANG
Rajah
Mukim/Bandar/Pekan bagi
Daerah Rompin



NEGERI PAHANG
Bandar Baharu Rompin

| KOD | DAERAH | KOD | NAMA | WARTA | |
|-----|--------|-----|----------------------|------------------------|------------------|
| | | | | WARTA KERAJAAN | PELAN WARTA (PW) |
| 09 | ROMPIN | 40 | BANDAR BAHARU ROMPIN | Phg. 367 (23.09.76) | PG 3140 |
| | | | 001 SEKSYEN 1 | | |
| | | | 002 SEKSYEN 2 | | |
| | | | 003 SEKSYEN 3 | | |

Rajah Seksyen bagi
Bandar Baharu Rompin

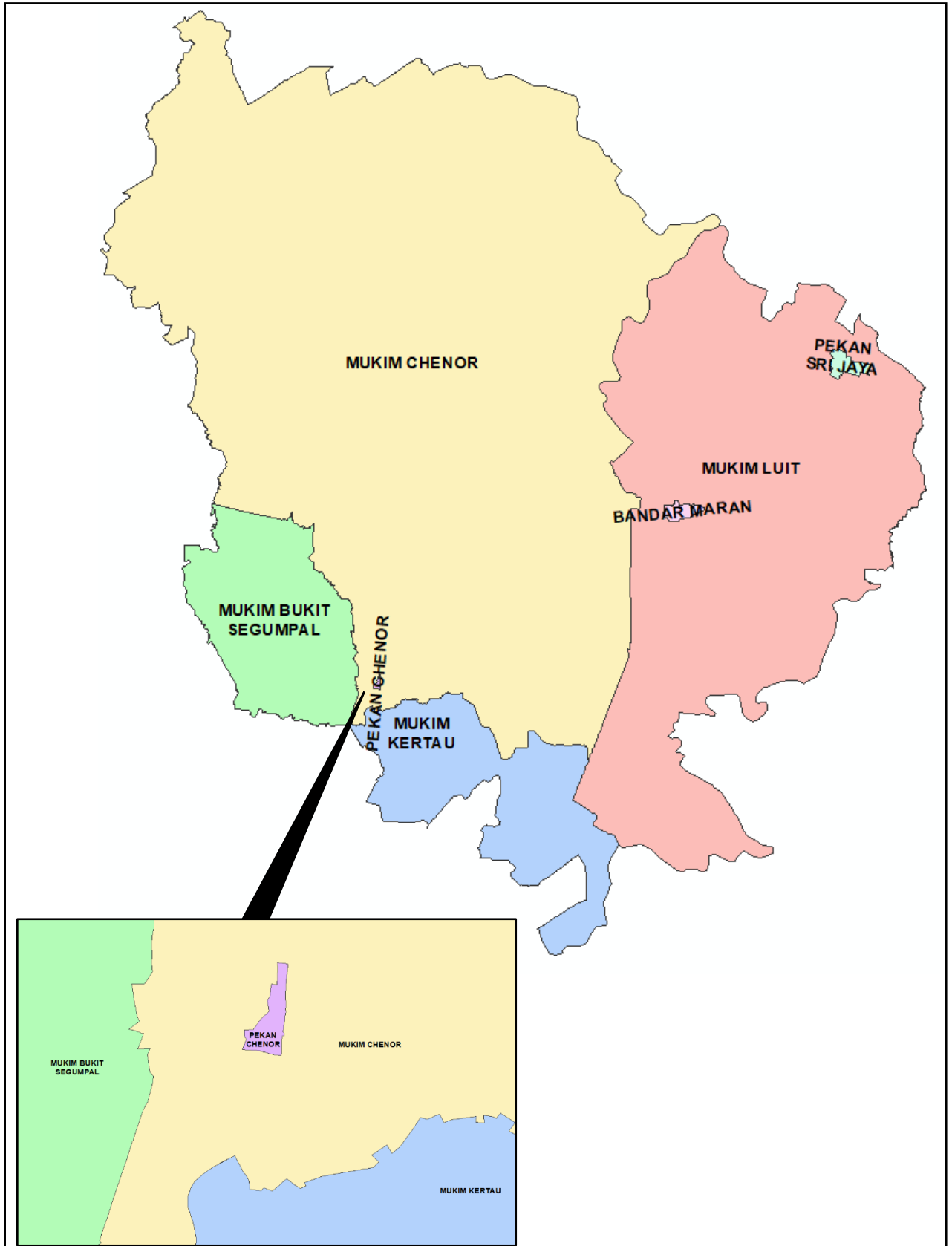


**NEGERI PAHANG
10 - Daerah Maran**

| KOD | DAERAH | KOD | NAMA | WARTA | |
|-----|--------|-----|----------------------|-------------------------|-----------------------|
| | | | | WARTA KERAJAAN | PELAN WARTA (PW) |
| 10 | MARAN | 01 | MUKIM BUKIT SEGUMPAL | Phg. 1172 (21.11.91) | PW 1754 (29.09.90) |
| | | 02 | MUKIM CHENOR | Phg. 1172 (21.11.91) | PW 1754 (29.09.90) |
| | | 03 | MUKIM KERTAU | Phg. 1172 (21.11.91) | PW 1754 (29.09.90) |
| | | 04 | MUKIM LUIT | Phg. 1172 (21.11.91) | PW 1754 (29.09.90) |
| | | | | | |
| | | 40 | *BANDAR MARAN | Phg.943 (19.11.98) | PW 3238 (07.08.96) |
| | | | | | |
| | | 70 | *PEKAN CHENOR | Phg. 567 (04.12.51) | tiada |
| | | 72 | PEKAN SRI JAYA | Phg. 943 (19.11.98) | PW 3239 |

*Sila Rujuk Rajah Seksyen bagi Bandar Maran dan Pekan Chenor

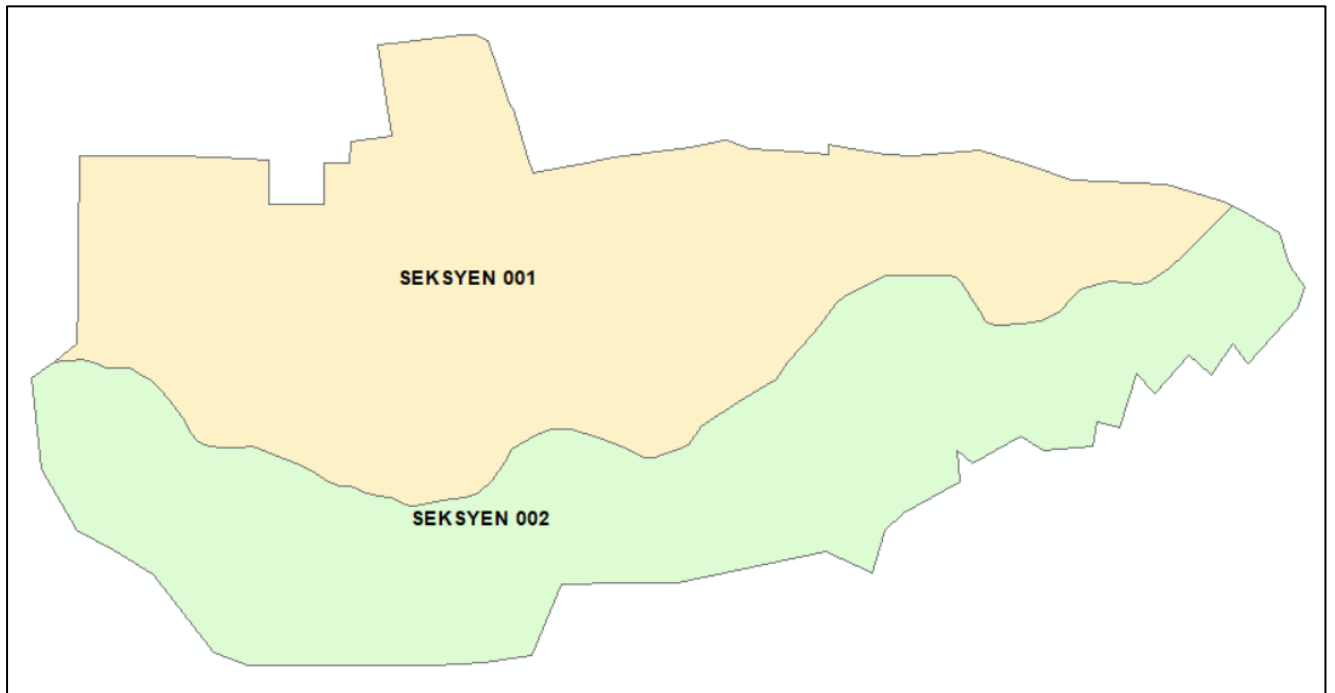
NEGERI PAHANG
Rajah
Mukim/Bandar/Pekan bagi
Daerah Maran



**NEGERI PAHANG
Bandar Maran**

| KOD | DAERAH | KOD | NAMA | WARTA | |
|-----|--------|-----|--------------|------------------------|-----------------------|
| | | | | WARTA KERAJAAN | PELAN WARTA (PW) |
| 10 | MARAN | 40 | BANDAR MARAN | Phg. 943 (19.11.98) | PW 3238 (07.08.96) |
| | | | 001 | SEKSYEN 1 | |
| | | | 002 | SEKSYEN 2 | |

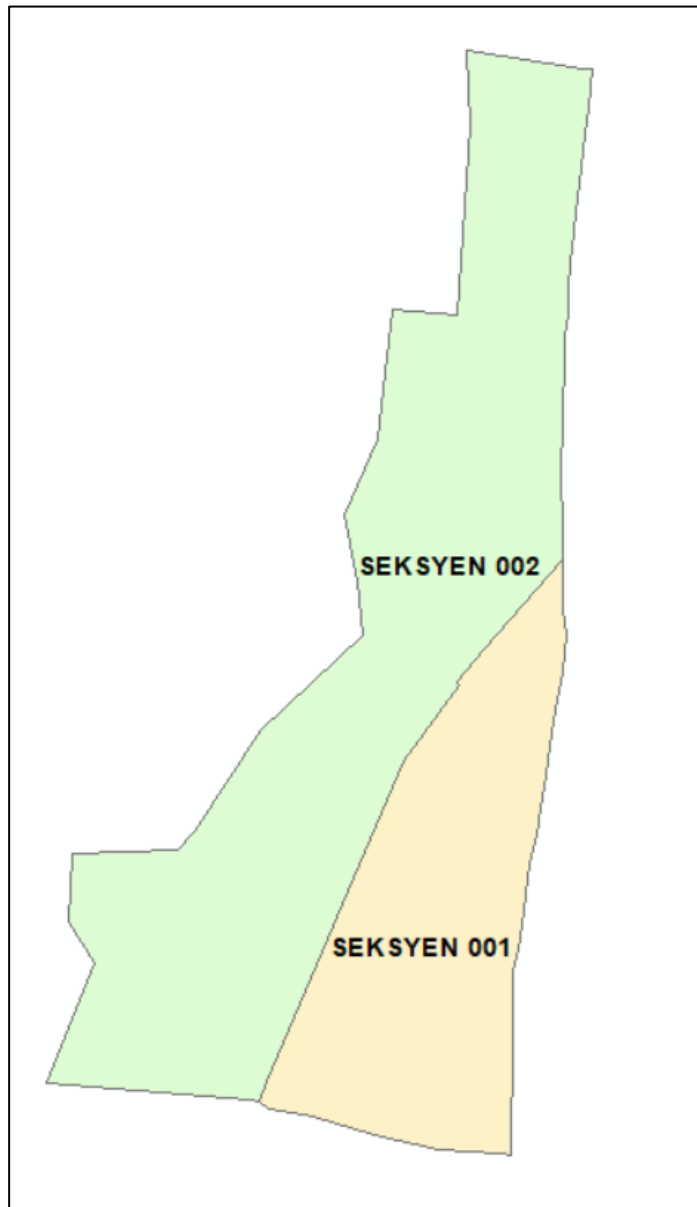
**Rajah Seksyen bagi
Bandar Maran**



NEGERI PAHANG
Pekan Chenor

| KOD | DAERAH | KOD | NAMA | WARTA | |
|-----|--------|-----|--------------|---------------------|------------------|
| | | | | WARTA KERAJAAN | PELAN WARTA (PW) |
| 10 | MARAN | 70 | PEKAN CHENOR | Phg. 567 (04.12.51) | Tiada |
| | | 001 | SEKSYEN 1 | | |
| | | 002 | SEKSYEN 2 | | |

Rajah Seksyen bagi
Pekan Chenor

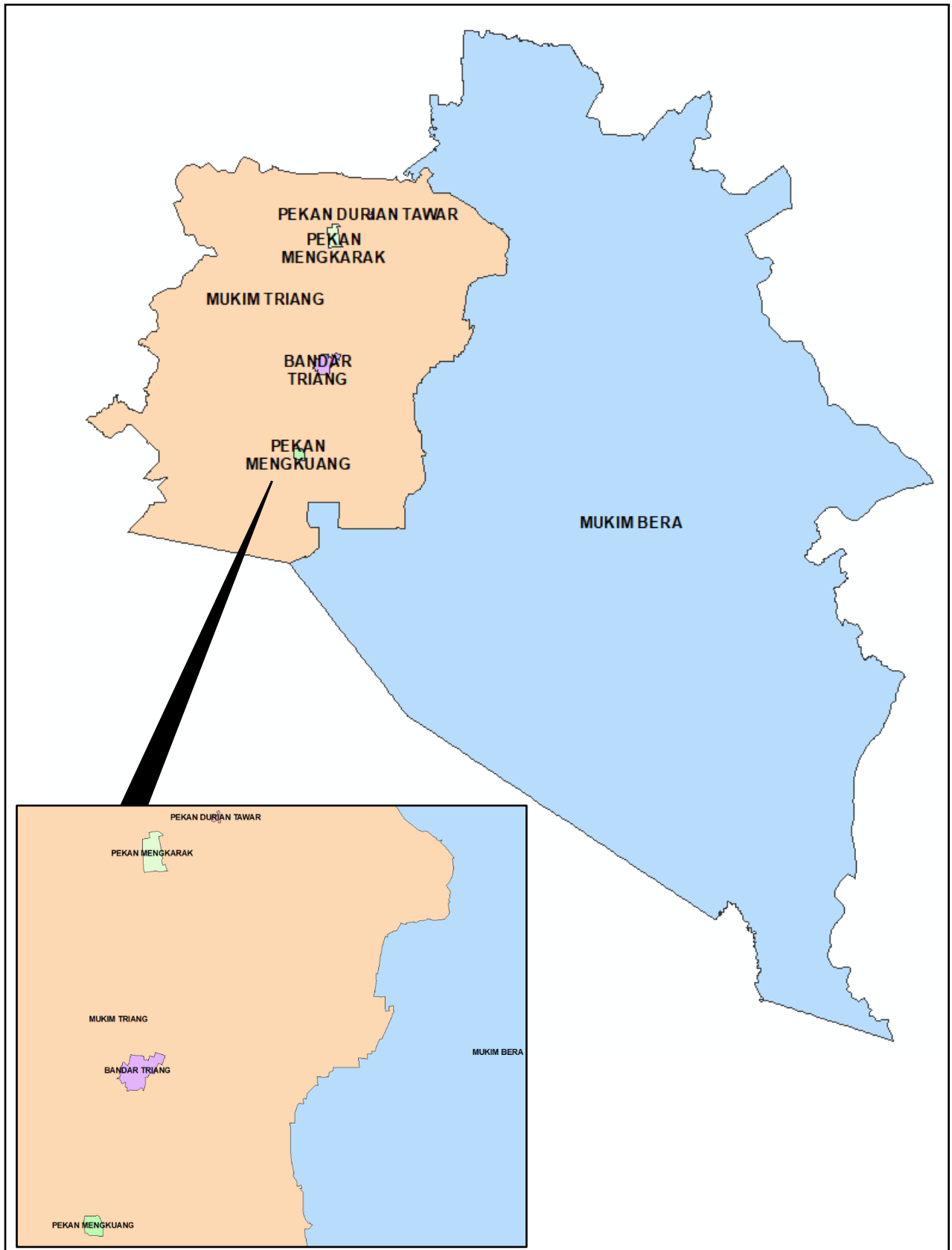


NEGERI PAHANG
11 - Daerah Bera

| KOD | DAERAH | KOD | NAMA | WARTA | |
|-----|------------------|------------------------|--------------------|--------------------------|-----------------------|
| | | | | WARTA KERAJAAN | PELAN WARTA (PW) |
| 11 | BERA | 11 | MUKIM BERA | Phg. 1169 (21.11.91) | PW 1753 (29.09.90) |
| | | 12 | MUKIM TRIANG | Phg. 1169 (21.11.91) | PW 1753 (29.09.90) |
| | | | | | |
| | | 42 | *BANDAR TRIANG | Phg. 568 (04.12.51) | Tiada |
| | | | | Phg. 528 (07.12.1972) | PG2206 (13.03.69) |
| | | | | | |
| | | 70 | PEKAN DURIAN TAWAR | Phg. 567 (4.12.1951) | Tiada |
| | | 74 | *PEKAN MENGKARAK | FMS 5611 (09.11.39) | Tiada |
| | | | | | |
| 75 | *PEKAN MENGKUANG | Phg. 567 (04.12.51) | Tiada | | |

*Sila Rujuk Rajah Seksyen bagi Bandar Triang, Pekan Mengkarak dan Pekan Mengkuang

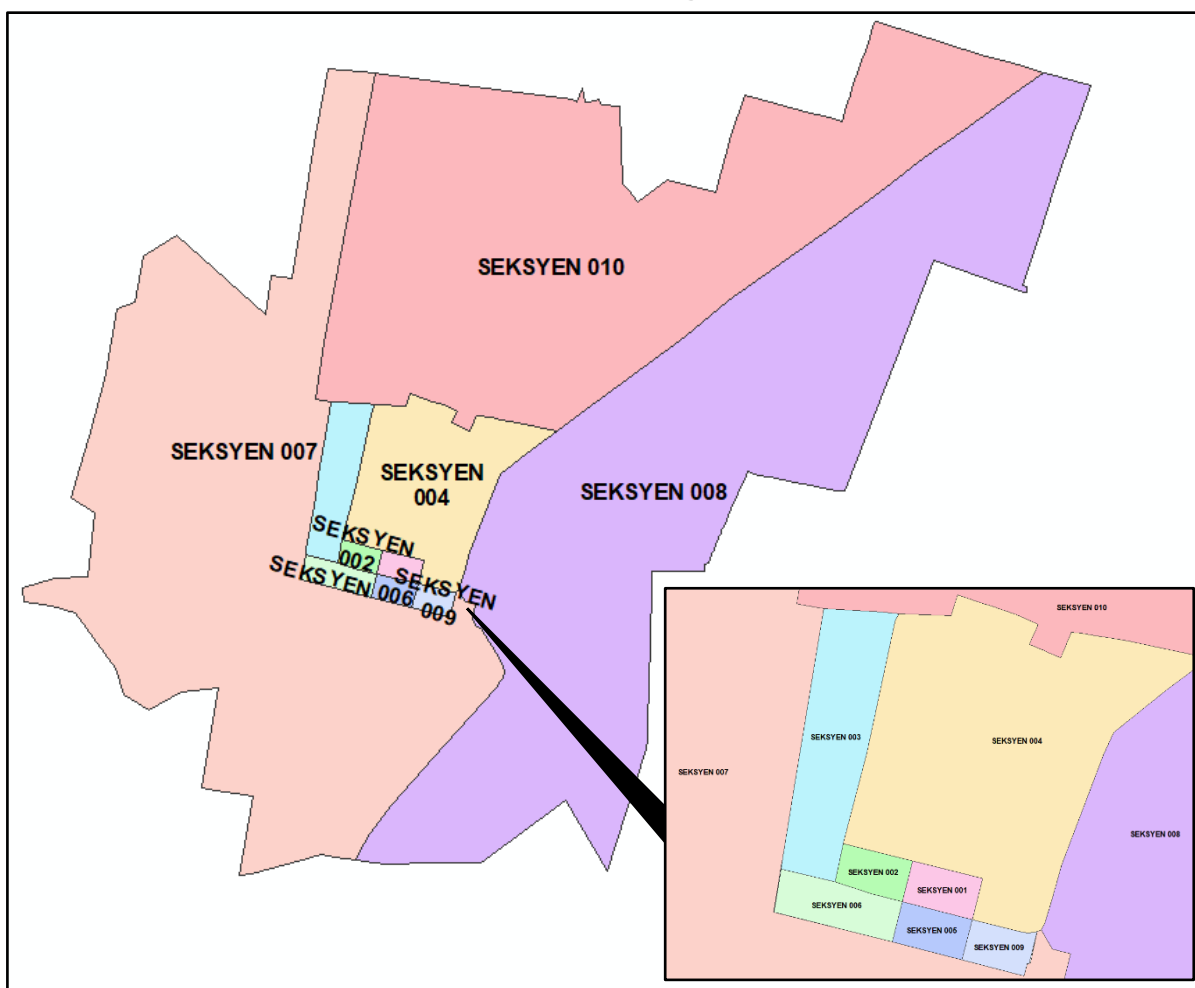
NEGERI PAHANG
Rajah
Mukim/Bandar/Pekan bagi
Daerah Bera



NEGERI PAHANG Bandar Triang

| KOD | DAERAH | KOD | NAMA | WARTA | |
|-----|------------|-----|---------------|--------------------------|-----------------------|
| | | | | WARTA KERAJAAN | PELAN WARTA (PW) |
| 11 | BERA | 42 | BANDAR TRIANG | Phg. 568 (04.12.51) | Tiada |
| | | | | Phg. 528 (07.12.1972) | PG 2206 (13.03.69) |
| | | 001 | SEKSYEN 1 | | |
| | | 002 | SEKSYEN 2 | | |
| | | 003 | SEKSYEN 3 | | |
| | | 004 | SEKSYEN 4 | | |
| | | 005 | SEKSYEN 5 | | |
| | | 006 | SEKSYEN 6 | | |
| | | 007 | SEKSYEN 7 | | |
| | | 008 | SEKSYEN 8 | | |
| | | 009 | SEKSYEN 9 | | |
| 010 | SEKSYEN 10 | | | | |

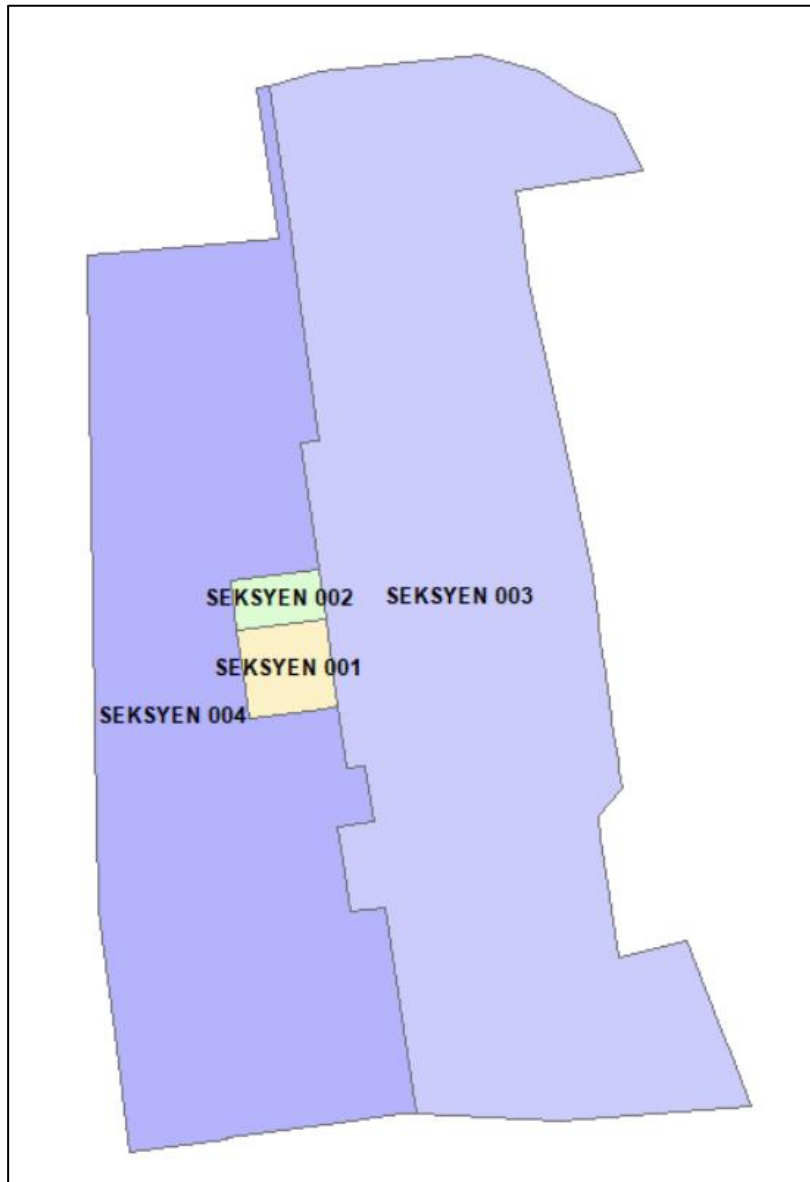
Rajah Seksyen bagi Bandar Triang



**NEGERI PAHANG
Pekan Mengkarak**

| KOD | DAERAH | KOD | NAMA | WARTA | |
|-----|--------|-----|-----------------|------------------------|------------------|
| | | | | WARTA KERAJAAN | PELAN WARTA (PW) |
| 11 | BERA | 74 | PEKAN MENGGARAK | FMS 5611 (09.11.39) | Tiada |
| | | | 001 SEKSYEN 1 | | |
| | | | 002 SEKSYEN 2 | | |
| | | | 003 SEKSYEN 3 | | |
| | | | 004 SEKSYEN 4 | | |

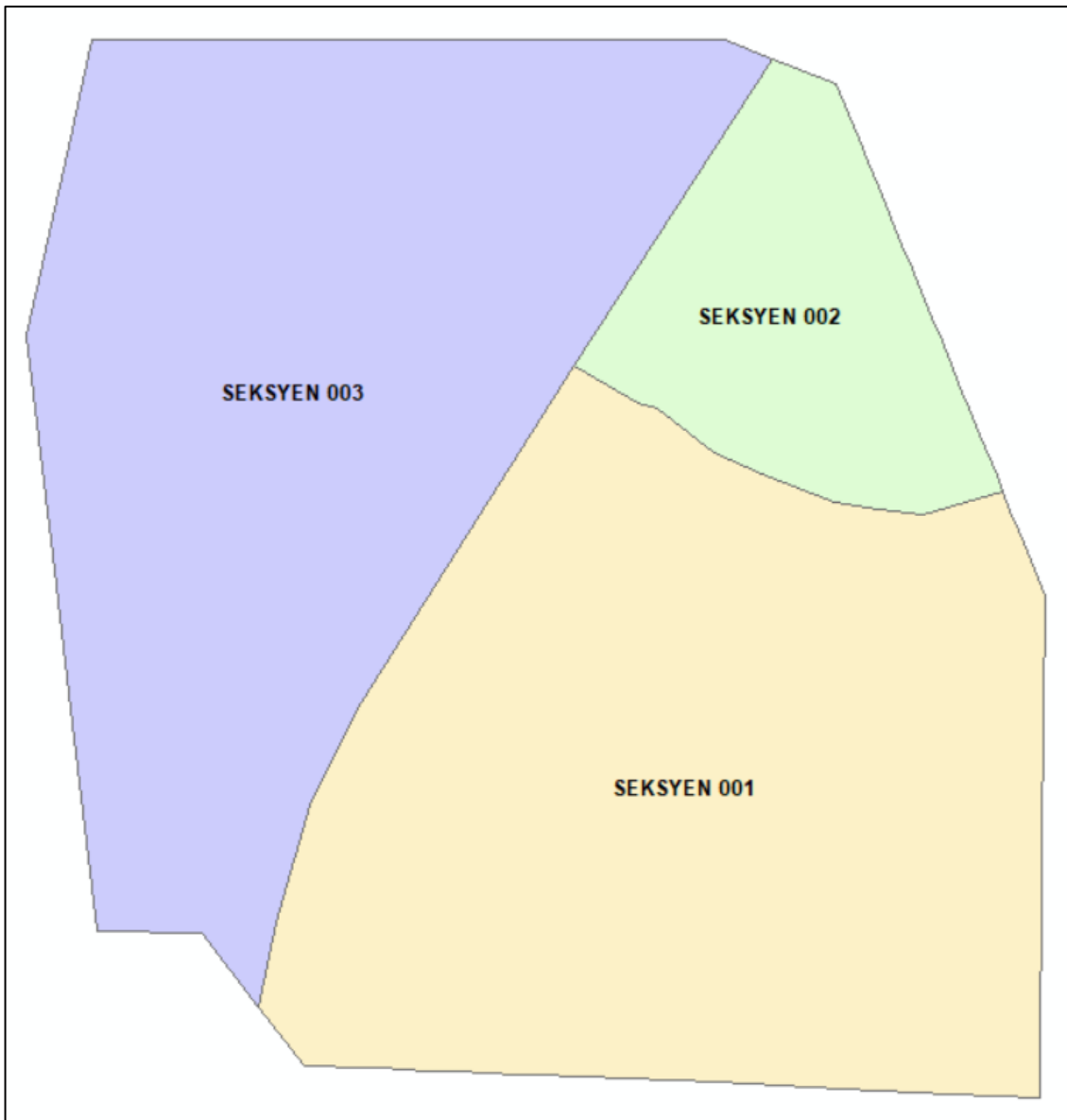
**Rajah Seksyen bagi
Pekan Mengkarak**



**NEGERI PAHANG
Pekan Mengkuang**

| KOD | DAERAH | KOD | NAMA | WARTA | |
|-----|--------|-----|-----------------|------------------------|------------------|
| | | | | WARTA KERAJAAN | PELAN WARTA (PW) |
| 11 | BERA | 75 | PEKAN MENGGUANG | Phg. 567 (04.12.51) | Tiada |
| | | | 001 | SEKSYEN 1 | |
| | | | 002 | SEKSYEN 2 | |
| | | | 003 | SEKSYEN 3 | |

**Rajah Seksyen bagi
Pekan Mengkuang**



NEGERI PAHANG
12 - Daerah Kecil Genting

| KOD | DAERAH | KOD | NAMA | WARTA | |
|-----|---------------|-----|----------------|-----------------------------|-------------------------|
| | | | | WARTA KERAJAAN | PELAN WARTA (PW) |
| 12 | KECIL GENTING | 40 | BANDAR GENTING | Phg.No.2501 (21.11.2019) | PW 5376 |
| | | | | Phg.No.1065 (23.04.2020) | PW 5437 (20.02.2020) |

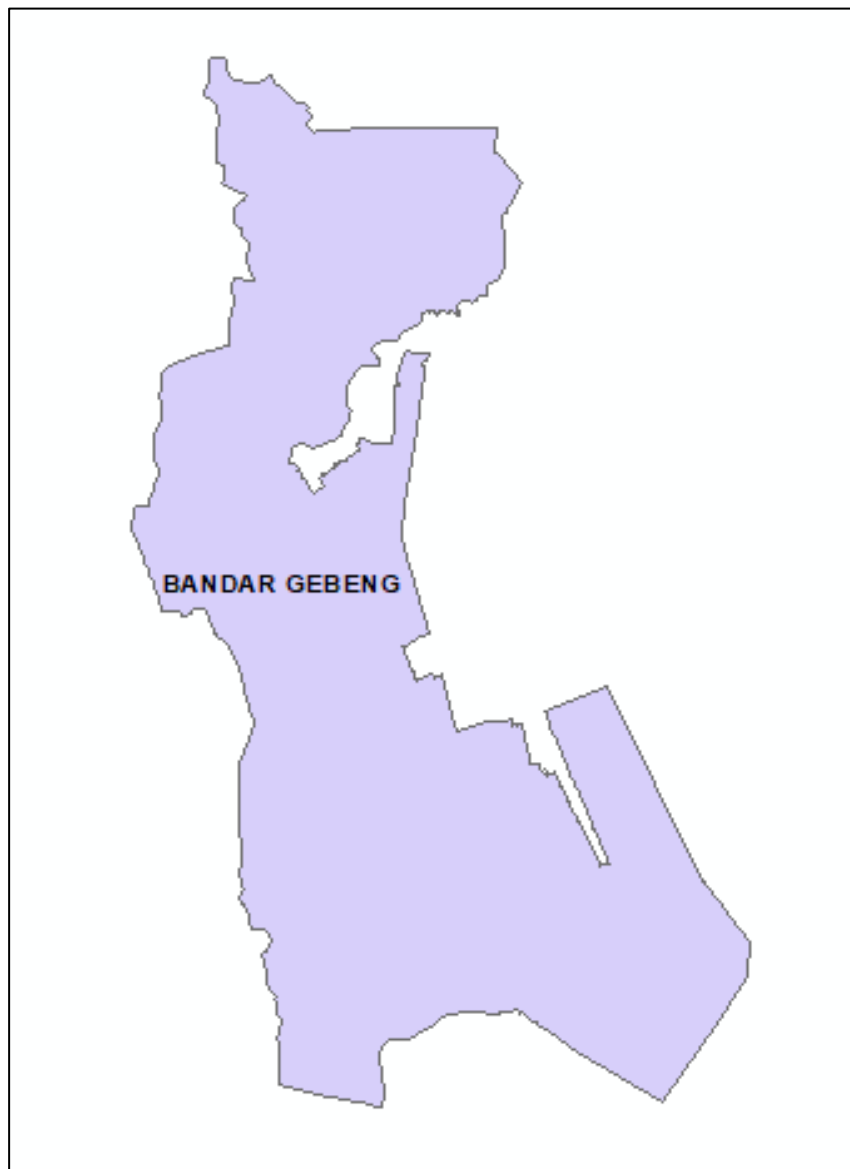
Rajah Bandar bagi
Daerah Kecil Genting



NEGERI PAHANG
13 - Daerah Kecil Gebeng

| KOD | DAERAH | KOD | NAMA | WARTA | |
|-----|--------------|-----|---------------|-----------------------------|-------------------------|
| | | | | WARTA KERAJAAN | PELAN WARTA (PW) |
| 13 | KECIL GEBENG | 40 | BANDAR GEBENG | Phg.No.2500 (21.11.2019) | PW 5380 |
| | | | | Phg.No.1111 (04.06.2020) | PW 5432 (14.02.2020) |

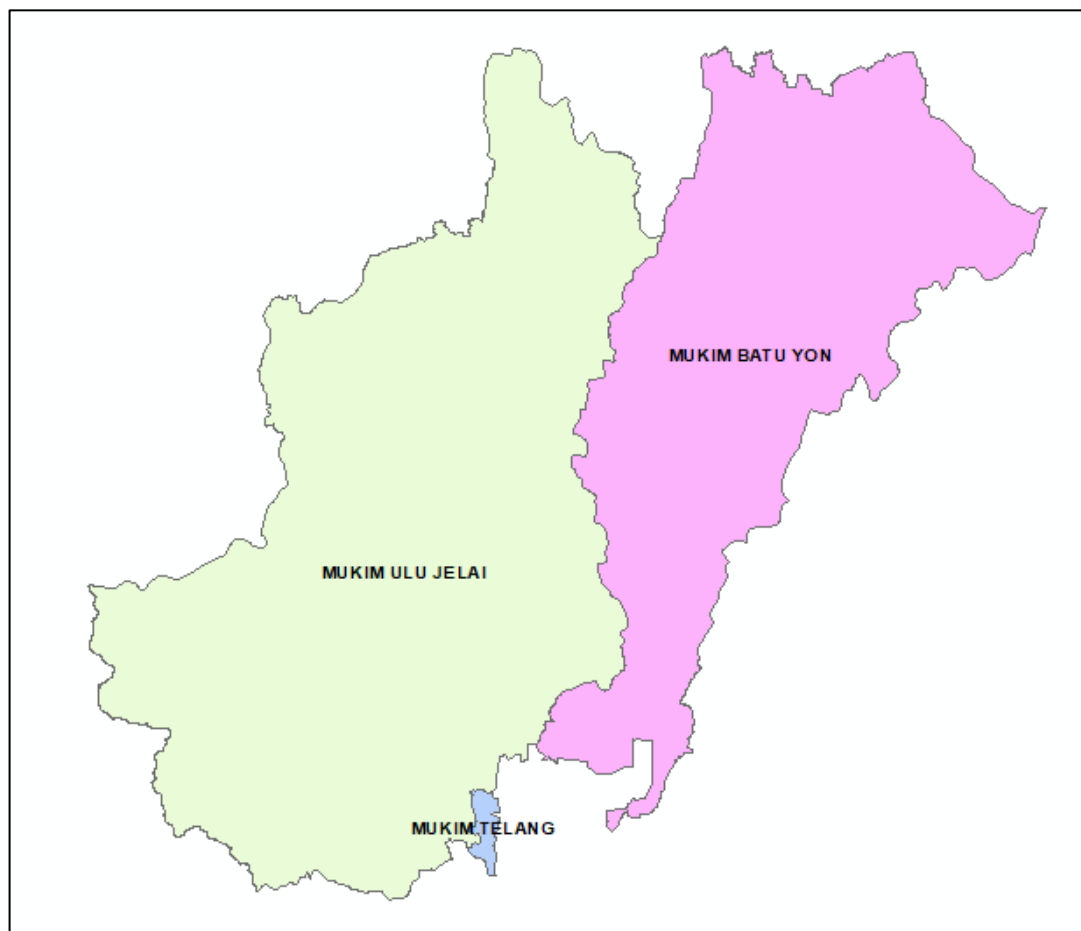
Rajah Bandar bagi
Daerah Kecil Gebeng



NEGERI PAHANG
14 - Daerah Kecil Jelai

| KOD | DAERAH | KOD | NAMA | WARTA | |
|-----|-------------|-----|-----------------|---------------------------------|-----------------------------------|
| | | | | WARTA KERAJAAN | PELAN WARTA (PW) |
| 14 | KECIL JELAI | 01 | MUKIM BATU YON | Phg.No.520 bertarikh 18.03.2021 | PW 5429 (14.02.2020) |
| | | 02 | MUKIM ULU JELAI | Phg.No.520 bertarikh 18.03.2021 | PW 5429 (14.02.2020) (21.11.2019) |
| | | 03 | MUKIM TELANG | Phg.No.520 bertarikh 18.03.2021 | PW 5429 (14.02.2020) |

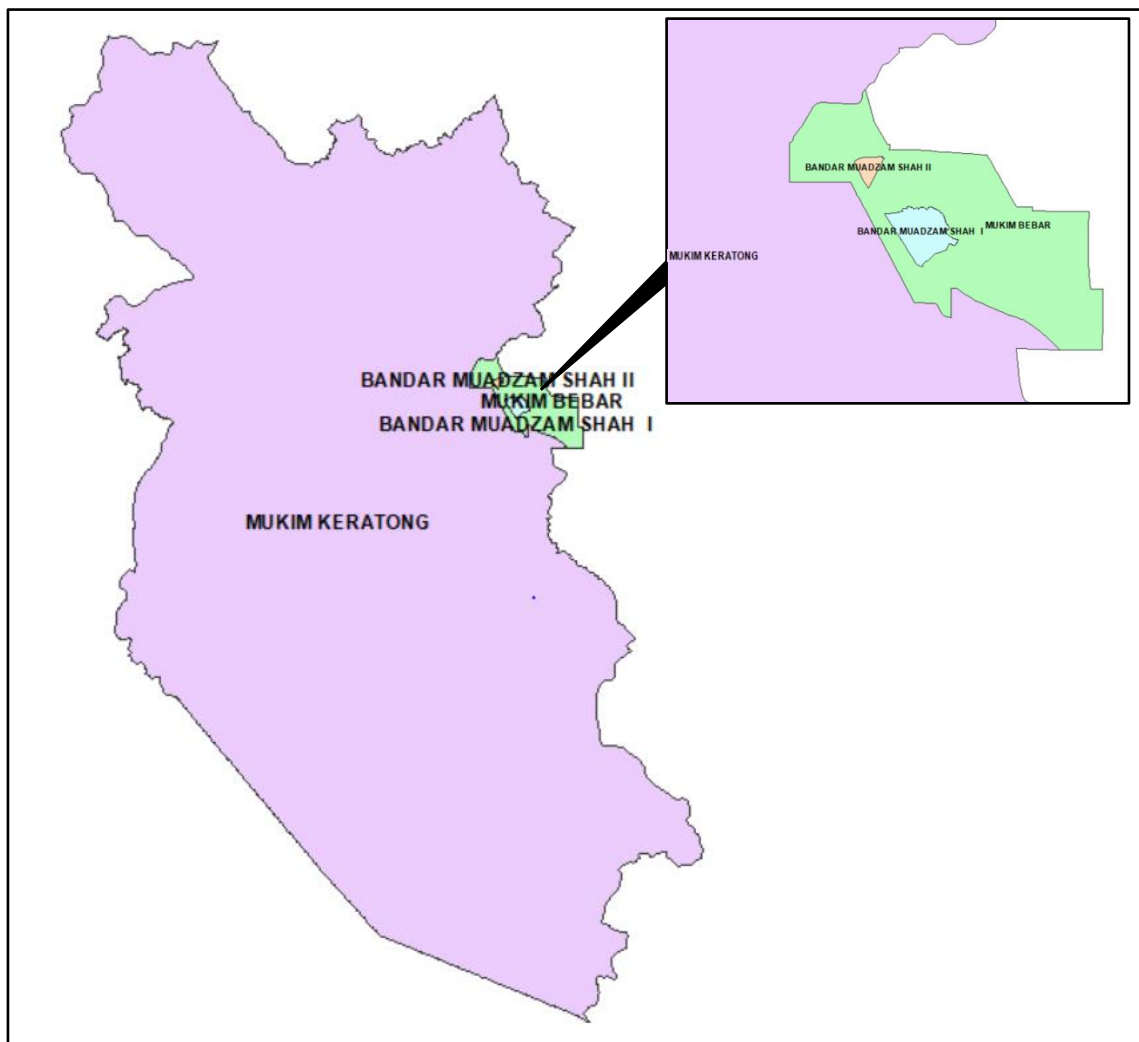
**Rajah Mukim bagi
Daerah Kecil Jelai**



NEGERI PAHANG
15 - Daerah Kecil Muadzam Shah

| KOD | DAERAH | KOD | NAMA | WARTA | |
|-----|--------------------|-----|-----------------|--------------------------|-------------------------|
| | | | | WARTA KERAJAAN | PELAN WARTA (PW) |
| 15 | KECIL MUADZAM SHAH | 01 | MUKIM KERATONG | Phg. 732 (15.04.2021) | PW 5433 (17.02.2020) |
| | | 02 | MUKIM BEBAR | Phg. 732 (15.04.2021) | PW 5433 (17.02.2020) |
| | | 40 | MUADZAM SHAH I | Phg. 732 (15.04.2021) | PW 5433 (17.02.2020) |
| | | 41 | MUADZAM SHAH II | Phg. 732 (15.04.2021) | PW 5433 (17.02.2020) |

Rajah Mukim bagi
Daerah Kecil Muadzam Shah



GLOSARI

Unique Parcel Identifier – UPI

Kod Dan Nama Sempadan Pentadbiran Tanah

Nombor lot

Nombor yang diperuntukkan kepada sesuatu plot tanah oleh Pengarah Ukur dan Pemetaan seperti mana dikehendaki di bawah Seksyen 396(1)(d), Kanun Tanah Negara (*Akta 828*)
(*Sumber : Peraturan Ukur Kadaster 2009*)

Hakmilik Muktamad (Final Title – FT)

Hakmilik Pejabat Pendaftaran, Hakmilik Pejabat Tanah dan Hakmilik Subsidiari (semua bentuk hakmilik selain dari Hakmilik Sementara)
(*Sumber : Kanun Tanah Negara (Akta 828)*)

Tanah

- a) permukaan bumi dan segala benda yang menjadi permukaan bumi tersebut;
- b) bumi di bawah permukaan bumi dan segala benda di dalamnya
- c) segala tumbuh-tumbuhan dan lain-lain keluaran semulajadi, samada atau tidak memerlukan penggunaan buruh secara berkala untuk pengeluarannya, dan samada di atas atau di bawah permukaan bumi ;
- d) segala benda yang bercantum kepada bumi atau yang terpasang dengan kekal kepada apa-apa benda yang bercantum kepada bumi, sama ada di atas atau di bawah permukaan bumi; dan
- e) tanah yang diliputi air.

[*Sumber: Seksyen 5 Kanun Tanah Negara (Akta 828)*]

Pelan Warta

Suatu pelan yang disediakan mengikut format yang ditetapkan oleh Jabatan bagi tujuan mewartakan sesuatu kawasan atau tempat sebagaimana diperlukan di bawah undang-undang bertulis dan diluluskan oleh Pengarah Ukur dan Pemetaan.
(*Sumber : Peraturan Ukur Kadaster 2009*)

Pelan Akui

Pelan berkaitan tanah yang disediakan mengikut format yang ditetapkan oleh Jabatan dan diluluskan oleh Pengarah Ukur dan Pemetaan, termasuklah Pelan Akui Strata dan Pelan Akui Stratum.
(*Sumber : Peraturan Ukur Kadaster 2009*)

Pelan Pelbagai

Suatu pelan selain daripada Pelan Akui, Pelan Warta, Pelan Akui Strata dan Pelan Akui Stratum yang disediakan bagi sesuatu tujuan yang tertentu dan diluluskan oleh Pengarah Ukur dan Pemetaan.
(*Sumber : Peraturan Ukur Kadaster 2009*)

Data Spatial

Data atau maklumat berkaitan lokasi, bentuk, sempadan dan penerangan berkenaan fitur geografi yang diperolehi daripada semua aktiviti geospasial.
(*Sumber: Surat Pekeliling Pelaksanaan Infrastruktur Data Geospasial Negara (MyGDI) Bilangan 1 Tahun 2014*)

PERTANYAAN TENTANG KOD DAN NAMA SEMPADAN PENTADBIRAN TANAH (UPI)

Sebarang pertanyaan berkaitan Penyelarasan Kod dan Nama Sempadan Pentadbiran Tanah (UPI), penerbitan kod UPI dalam MyGeoportal, Penerbitan Dokumen Kod UPI atau pada masa akan datang mempunyai perubahan, pertambahan dari segi kod dan ejaan nama sempadan pentadbiran tanah bagi daerah/jajahan/bahagian/daerah kecil/jajahan kecil, mukim/bandar/pekan/*land/ town district/desa* dan seksyen/presint/blok/*block/section/kampung/pulau* boleh dikemukakan kepada :

Sekretariat
Jawatankuasa Teknikal Standard MyGDI (JTSM)
Pusat Geospasial Negara (PGN)
Tingkat 7 & 8, Wisma Sumber Asli
No. 25 Persiaran Perdana, Presint 4
62574 Putrajaya