

UPI

KOD DAN NAMA SEMPADAN PENTADBIRAN TANAH

Unique Parcel Identifier (UPI)

SELANGOR DARUL EHSAN

Negeri

Daerah / Jajahan / Bahagian / Daerah Kecil / Jajahan Kecil

Mukim / Bandar / Pekan / Land / Town District / Desa

Seksyen / Presint / Block / Section / Kampung / Pulau

Lot / Geran

Di Malaysia



KOD DAN NAMA SEMPADAN PENTADBIRAN TANAH
UNIQUE PARCEL IDENTIFIER (UPI)

Jawatankuasa Teknikal Standard MyGDI (JTSM)
2023

Hakcipta terpelihara. Tidak dibenarkan mengeluarkan ulang mana-mana isi kandungan buku ini dalam apa jua bentuk dan dengan cara apa jua sama ada secara elektronik, fotokopi, mekanik, rakaman atau cara lain sebelum mendapat izin bertulis daripada :

**Sekretariat
Jawatankuasa Teknikal Standard MyGDI (JTSM)
Pusat Geospasial Negara (PGN)
Kementerian Sumber Asli, Alam Sekitar dan Perubahan Iklim (NRECC)**

**Cetakan Pertama 2011
Cetakan Kedua 2023**


**Diterbit dan dicetak di Malaysia oleh
Pusat Geospasial Negara (PGN)
Kementerian Sumber Asli, Alam Sekitar dan Perubahan Iklim (NRECC)
Tingkat 7 & 8, Wisma Sumber Asli
No. 25, Persiaran Perdana, Presint 4
62574 Putrajaya
Tel : 603-8886 1156
Fax : 603-88894851
www.mygeoportal.gov.my**

PRAKATA

Syukur ke hadrat Illahi atas sumbangan dan penglibatan semua pihak yang terlibat dalam penghasilan Dokumen *Unique Parcel Identifier* (UPI). UPI merupakan satu pengecaman yang unik bagi lot (petak) tanah di Malaysia. Kod dan Nama Sempadan Pentadbiran Tanah serta Warta yang terkandung dalam dokumen ini menjadi rujukan pelbagai pihak terutamanya kepada Agensi Pembekal Data (APD). Penerbitan dokumen ini bertujuan untuk memberi penerangan mengenai kepentingan penyelarasan UPI bagi keseragaman pemakaian oleh APD. Ia meliputi kaedah penyelarasan yang dijalankan bagi menghasilkan senarai UPI bagi setiap negeri.

Dokumen ini pernah diterbitkan pada tahun 2011, maka sewajarnya dokumen ini dikemaskini berdasarkan perubahan kepada sempadan pentadbiran tanah yang berlaku di sesebuah Negeri/ Wilayah Persekutuan. Pusat Geospasial Negara (PGN), Kementerian Sumber Asli, Alam Sekitar dan Perubahan Iklim (NRECC) yang bertindak sebagai penyelarasan bagi penerbitan dokumen UPI telah mengambil inisiatif dengan melibatkan agensi yang berkaitan di setiap Negeri/ Wilayah Persekutuan dalam setiap sesi perbincangan. Justeru di kesempatan ini, saya ingin mengucapkan terima kasih kepada Jabatan Ukur dan Pemetaan Malaysia (JUPEM), Pejabat Setiausaha Kerajaan Negeri (SUK), Pejabat Pengarah Tanah dan Galian (PTG), Jabatan Tanah dan Ukur Sabah (JTUS), Jabatan Tanah dan Survei Sarawak (JTSS), Kementerian Sumber Asli dan Pembangunan Bandar (MUDeNR) Sarawak serta agensi-agensi lain yang turut terlibat dalam usaha penerbitan dokumen ini.

Dengan ini, saya mengharapkan agar dokumen Kod dan Nama Sempadan Pentadbiran Tanah (UPI) ini dapat memberi manfaat kepada semua pihak yang terlibat dan diguna pakai oleh agensi dalam memudahkan penyampaian perkhidmatan serta perkongsian maklumat geospasial.



Abrizah binti Abdul Aziz
Pengarah
Pusat Geospasial Negara
Kementerian Sumber Asli, Alam Sekitar dan Perubahan Iklim (NRECC)

KANDUNGAN

| PERKARA | MUKA SURAT |
|--|------------|
| 1.0 Tujuan | 1 |
| 2.0 Latar Belakang | |
| 2.1 Pengenalan | 1 |
| 2.2 Langkah Awal Penyelarasan UPI | 1 |
| 2.3 Rasional Penyelarasan UPI | 2 |
| 2.4 Faedah Penyelarasan UPI | 2 |
| 2.5 Kaedah Penyelarasan UPI | 3 |
| 3.0 Penerangan Mengenai Struktur UPI di Malaysia | 7 |
| 4.0 Aplikasi <i>Unique Parcel Identifier</i> (UPI) | 11 |
| 4.1 Kaedah untuk Melayari Aplikasi UPI | 12 |
| 4.2 Fungsi-fungsi yang Terdapat dalam Aplikasi UPI | 13 |
| 5.0 Penutup | 21 |
| • Lampiran : Senarai Kod dan Nama Sempadan Pentadbiran Tanah bagi Negeri Selangor | |
| ○ Rajah Malaysia – Negeri Selangor | 23 |
| ○ Rajah Negeri Selangor – Daerah-daerah | 25 |
| ○ Daerah Klang | 26 |
| ○ Daerah Kuala Langat | 33 |
| ○ Daerah Kuala Selangor | 52 |
| ○ Daerah Sabak Bernam | 66 |
| ○ Daerah Ulu Langat | 71 |
| ○ Daerah Ulu Selangor | 84 |
| ○ Daerah Petaling | 100 |
| ○ Daerah Gombak | 111 |
| ○ Daerah Sepang | 119 |
| Glosari | 124 |

1.0 TUJUAN

Dokumen ini diterbitkan sebagai sumber rujukan kepada agensi dalam menentukan senarai Kod dan Nama Sempadan Pentadbiran Tanah yang seragam bagi semua negeri di Malaysia. Kod dan Nama Sempadan Pentadbiran Tanah adalah satu pengecaman yang unik bagi lot (petak) tanah atau lebih dikenali sebagai *Unique Parcel Identifier* (UPI) yang digunakan untuk menentukan lokasi secara fizikal lot-lot tanah di Malaysia.

2.0 LATAR BELAKANG

2.1 PENGENALAN

- i) Kemajuan pesat bidang teknologi maklumat dan telekomunikasi serta peningkatan pelaksanaan program perkomputeran di agensi-agensi sektor awam telah mewujudkan keperluan untuk berkongsi maklumat dan mengintegrasikan sistem-sistem di kalangan agensi kerajaan. Perkara ini sukar dilakukan disebabkan tiada satu definisi dan format data yang standard yang boleh diguna pakai oleh semua agensi. Antara masalah yang dihadapi dalam perkongsian maklumat geospasial adalah mengenai UPI yang tidak selaras antara agensi.
- ii) Sehubungan itu, UPI digunakan sebagai satu cara pengecaman yang unik bagi lot-lot tanah yang diberimilik (dilupuskan) oleh Pihak Berkuasa Negeri. Penyelarasan ini hanya melibatkan struktur kod bagi tanah yang telah diukur halus melalui pengeluaran Hakmilik Muktamad (*Final Title*).
- iii) Dokumen ini bertujuan untuk memberi penerangan mengenai kepentingan penyelarasan UPI bagi keseragaman pemakaian oleh agensi-agensi pembekal data. Ia meliputi kaedah penyelarasan yang dijalankan bagi menghasilkan senarai UPI bagi setiap negeri.
- iv) Senarai UPI yang telah diselaraskan ini sewajarnya diguna pakai antara agensi bagi memudahkan perkongsian maklumat geospasial serta mempercepatkan urusan transaksi harian.

2.2 LANGKAH AWAL PENYELARASAN UPI

Pada tahun 1997, Sekretariat *National Land Information System* (NaLIS) telah mengemukakan draf penyeragaman UPI berasaskan pembekal-pembekal utama data geospasial iaitu Jabatan Ukur dan Pemetaan Malaysia (JUPEM), Pejabat Pengarah Tanah dan Galian (PTG), Jabatan Penilaian dan Perkhidmatan Harta (JPPH) dan Dewan Bandaraya Kuala Lumpur (DBKL). Selanjutnya pada tahun 1998 buku NaLISCO telah diedarkan kepada semua Agensi Pembekal Data (APD). Berdasarkan maklum balas daripada pihak JUPEM dan PTG didapati terdapat perbezaan UPI yang ketara di beberapa buah negeri.

Susulan daripada penubuhan Pusat Infrastruktur Data Geospasial Negara (MaCGDI) pada tahun 2002, Jawatankuasa NaLIS yang ditugaskan untuk menyelaraskan UPI telah diambil alih oleh Jawatankuasa Teknikal Standard MyGDI (JTSM).

2.3 RASIONAL PENYELARASAN UPI

Rasional penyelarasan UPI antaranya adalah seperti berikut:

- i) Maklumat spatial dan tekstual mengenai petak tanah yang diperolehi daripada pelbagai sumber antaranya Pangkalan Data Ukur Kadaster (PDUK) di JUPEM sekarang dikenali sebagai Pangkalan Data Ukur Kadaster Berdigit Kebangsaan / *National Digital Cadastral Database* (NDCDB) dalam Sistem eKadaster dan Sistem Pendaftaran Tanah Berkomputer (SPTB)/ Sistem e-Tanah di PTG adalah tidak seragam. Ini mengakibatkan maklumat petak tanah yang diperolehi oleh pengguna secara dalam talian (*online*) sukar diakses dan dianalisis kerana data-data berkenaan menggunakan kod dan nama sempadan pentadbiran tanah yang berbeza;
- ii) Memudahkan perkongsian maklumat geospasial dalam pelbagai urusan transaksi petak tanah antaranya permohonan tukar syarat, pecah sempadan, pemberimilikan, pembelian hartanah dan lain-lain;
- iii) Membantu pihak agensi pusat seperti Bahagian/Unit Perancang Ekonomi Negeri (BPEN/UPEN) yang bertindak sebagai pusat sehenti (*one stop centre*) untuk mempercepatkan proses membuat keputusan berkaitan urusan-urusan transaksi tanah yang melibatkan pelbagai agensi;
- iv) Penyeragaman UPI adalah selaras dengan pelaksanaan Sistem e-Tanah yang merupakan satu sistem transaksi bagi memudahkan urusan carian hakmilik dan mempercepatkan pembayaran cukai secara dalam talian; dan
- v) Menyelaras ejaan nama bagi negeri, daerah/ jajahan/ bahagian/ daerah kecil/ jajahan kecil, mukim/ bandar/ pekan/ *land/ town district/* desa dan seksyen/ presint/ *block/ section/* kampung/ pulau. Pengesahan ejaan nama merupakan tanggungjawab Pihak Berkuasa Negeri (PBN). Penggunaan ejaan nama yang seragam amat penting dalam memberikan nama kepada sesuatu tempat supaya tidak menimbulkan kekeliruan kepada pengguna.

2.4 FAEDAH PENYELARASAN UPI

Secara keseluruhannya pelaksanaan penggunaan UPI ini akan memberikan faedah-faedah seperti berikut:

- i) memudahkan pelaksanaan dan pengintegrasian sistem-sistem aplikasi di dalam dan antara agensi;
- ii) memudahkan perkongsian maklumat geospasial;
- iii) membantu agensi-agensi dalam pembangunan sistem aplikasi; dan
- iv) menyediakan panduan untuk melaksanakan dokumentasi yang seragam di semua agensi. Secara umumnya UPI ini membantu Agensi Pembekal Data mempunyai satu standard yang akan memudahkan sistem integrasi dan operasi antara agensi.

2.5 KAEDAH PENYELARASAN UPI

Kaedah penyelarasan ini dibahagikan kepada dua (2) jenis iaitu:

- i. Penyelarasan kod sempadan pentadbiran tanah; dan
- ii. Penyelarasan nama sempadan pentadbiran tanah.

2.5.1 Penyelarasan Kod Sempadan Pentadbiran Tanah

Penyelarasan yang dilaksanakan ini adalah meliputi struktur kod bagi setiap negeri di Semenanjung Malaysia, Sabah, Sarawak dan Wilayah Persekutuan Labuan. Penyelarasan ini akan dapat membantu menyelesaikan masalah yang timbul dalam perkongsian maklumat geospasial antara agensi.

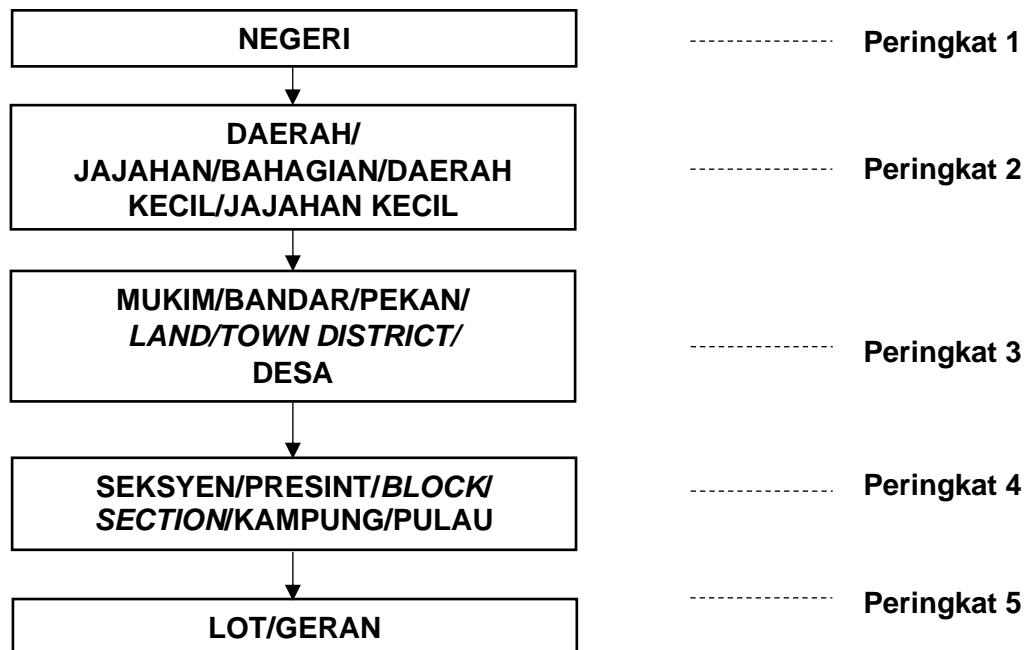
i) Struktur Kod Sempadan Pentadbiran Tanah

Struktur Kod Sempadan Pentadbiran Tanah bagi hakmilik tanah yang telah diukur halus (*Final Title*) adalah seperti di Jadual 1:

| Sempadan/ Kawasan | Semenanjung | Sabah | Sarawak | W.P. Labuan |
|--|--|---|---|---|
| Negeri | 2 aksara - char (angka sahaja) | 2 aksara - char (angka sahaja) | 2 aksara - char (angka sahaja) | 2 aksara - char (angka sahaja) |
| Daerah/Jajahan/ Bahagian/Daerah kecil/Jajahan kecil | 2 aksara - char (angka sahaja) (Daerah/Jajahan/ Daerah Kecil/ Jajahan Kecil) | 2 aksara - char (angka sahaja) (Daerah) | 2 aksara - char (angka sahaja) (Bahagian) | 2 aksara - char (angka sahaja) |
| Mukim/Bandar/ Pekan/ Land/Town District/Desa | 2 aksara - char (angka sahaja) (Mukim/Bandar/Pekan) | 2 aksara - char (angka sahaja) | 3 aksara - char (angka sahaja) (Land/Town District) | 2 aksara - char (angka sahaja) (Desa/Bandar) |
| Seksyen/Presint/ Block/Section/ Kampung/Pulau | 3 aksara - char (angka/abjad) | 3 aksara - char (angka/abjad) | 3 aksara - char (angka/abjad) (Block/Section) | 3 aksara - char (angka/abjad) (Kampung/Pulau) |
| Lot/Geran | 7 aksara - char (angka sahaja) | 9 aksara - char (angka sahaja) | 5 aksara - char (angka sahaja) | 9 aksara - char (angka sahaja) |
| Jumlah | 16 aksara | 18 aksara | 15 aksara | 18 aksara |

Jadual 1: Struktur Kod Sempadan/Kawasan Pentadbiran Tanah

Struktur kod Sempadan/Kawasan Pentadbiran Tanah di Malaysia terdiri daripada lima (5) peringkat seperti di **Rajah 1**.



Rajah 1: Struktur Kod Sempadan/Kawasan Pentadbiran Tanah

ii) Kod Sempadan Pentadbiran Tanah

Penyelarasan kod sempadan pentadbiran tanah dihasilkan dengan membandingkan kod yang diguna pakai oleh pihak JUPEM dan PTG di setiap negeri.

a) Asas Pewujudan Kod Sempadan Pentadbiran Tanah oleh PTG

Pewujudan kod sempadan pentadbiran tanah adalah berdasarkan kepada nombor Surat Hakmilik (Sistem Pendaftaran Tanah Berkomputer – SPTB) dan Kod Sistem Hasil iaitu Sistem Kutipan Hasil Tanah dan Strata Negeri Selangor (eHasil).

b) Asas Pewujudan Kod Sempadan Pentadbiran Tanah oleh JUPEM

Pewujudan Kod Sempadan Pentadbiran Tanah yang diamalkan di JUPEM adalah berdasarkan kepada Peraturan Ukur yang telah diterbitkan pada tahun 1976, sekarang dikenali sebagai Peraturan Ukur Kadaster 2009.

2.5.2 Penyelarasan Nama Sempadan Pentadbiran Tanah

Penyelarasan Nama Sempadan Pentadbiran Tanah disahkan secara bersama dengan pihak Setiausaha Kerajaan Negeri (SUK) melalui semakan kepada Warta Kerajaan Negeri dan Pelan Warta. Sekiranya tiada dokumen sokongan, maka penggunaan nama semasa dijadikan asas dalam penyelarasan ini.

i. Warta Kerajaan Negeri

Di bawah Seksyen 11, Kanun Tanah Negara (Akta 828), membolehkan Pihak Berkuasa Negeri (PBN) menerbitkan Warta Kerajaan Negeri yang menjelaskan pembahagian sempadan bagi negeri, daerah dan mukim/ bandar/ pekan bagi sesebuah negeri di Semenanjung Malaysia.

Cabutan Seksyen 11, KTN (Akta 828) adalah seperti berikut;

Kawasan Pentadbiran:

Pihak Berkuasa Negeri bolehlah melalui pemberitahuan Warta;

- a) Membahagikan kawasan negeri kepada daerah-daerah;*
- b) Membahagikan mana-mana daerah atau daerah kecil;*
- c) Membahagikan mana-mana daerah atau daerah kecil kepada mukim;*
- ca) Mengubah atau meminda sempadan mana-mana daerah, daerah kecil, mukim, bandar atau pekan; dan*
- d) Selepas pengukuran atau penentuannya oleh atau bagi pihak Pengarah Ukur, menetapkan mana-mana kawasan negeri sebagai bandar atau pekan.*

ii. Pelan Warta

Pelan Warta yang juga dikenali sebagai Pelan Gazet (PG)/Gazette Plan (GP) merupakan pelan rujukan bagi mengesahkan sempadan pentadbiran tanah bagi sempadan negeri, daerah/ jajahan/ bahagian/ daerah kecil/ jajahan kecil, mukim/ bandar/ pekan/ *land/ town district/* desa dan seksyen/ presint/ *block/ section/* kampung/ pulau. Ia disediakan oleh pihak JUPEM berdasarkan nama-nama sempadan pentadbiran tanah yang terdapat di dalam Warta Kerajaan yang telah disahkan oleh Pihak Berkuasa Negeri.

iii. Penggunaan Nama Semasa

Nama sempadan pentadbiran tanah yang belum diwartakan, ia hendaklah menggunakan nama semasa yang sedang diguna pakai oleh pihak SUK, JUPEM dan PTG dan seterusnya perlu diambil tindakan pemertaan.

iv. Maklumat Spatial Sempadan Pentadbiran

Maklumat spatial bagi setiap sempadan tanah dapat ditunjukkan dalam bentuk poligon. Setiap sempadan poligon mempunyai nama tersendiri yang disimpan dalam Pangkalan Data Ukur Kadaster Berdigit Kebangsaan (NDCDB), JUPEM. Ia terdiri daripada sempadan negeri, daerah/ jajahan/ daerah kecil/ jajahan kecil, mukim/ bandar/ pekan/ desa dan seksyen/ presint/ *block/ section/ kampung/ pulau* untuk rujukan pengguna mengenal pasti lokasi serta sempadan sebenar. Maklumat ini boleh di akses melalui laman web www.mygeoportal.gov.my bagi membolehkan pengguna mendapatkan paparan grafik dan juga maklumat atribut.

3.0 PENERANGAN MENGENAI STRUKTUR KOD UPI DI MALAYSIA

i) Digit pertama dan kedua (Negeri)

- Digit pertama dan kedua menerangkan kod negeri

ii) Digit ketiga dan keempat (Daerah/ Jajahan/ Bahagian/ Daerah Kecil/ Jajahan Kecil)

- Digit ketiga dan keempat menerangkan kod daerah dan daerah kecil
- Bagi negeri Kelantan, ia menggunakan kod jajahan
- Bagi negeri Sarawak, ia menggunakan kod Bahagian

iii) Digit kelima dan keenam (Mukim/ Bandar/ Pekan/ *Land/ Town District/ Desa*)

- Digit kelima dan keenam menerangkan kod Mukim/ Bandar/ Pekan mengikut mana yang berkaitan
- Digit kelima dan keenam menerangkan kod Desa/ Bandar mengikut mana yang berkaitan bagi W.P. Labuan

Digit kelima, keenam dan ketujuh (*Land/Town District*)

- Digit kelima, keenam dan ketujuh menerangkan kod *Land/ Town District* mengikut mana yang berkaitan bagi Negeri Sarawak

Bagi negeri-negeri yang tidak mempunyai kod mukim/ bandar/ pekan, maka ruangan ini akan direkod sebagai 00 sahaja.

iv) Digit ketujuh, kelapan dan kesembilan (Seksyen/ Presint/ *Block/ Section/ Kampung/ Pulau*)

- Digit ketujuh, kelapan dan kesembilan menerangkan kod seksyen
- Bagi Wilayah Persekutuan Putrajaya ia menggunakan kod presint

Bagi negeri-negeri yang tidak mempunyai kod seksyen/ presint/ *block/ section/ kampung/ pulau* maka ruangan ini akan direkod sebagai 000 sahaja.

v) Digit kesepuluh, kesebelas, kedua belas, ketiga belas, keempat belas, kelima belas dan keenam belas (Nombor Lot)

- Digit kesepuluh, kesebelas, kedua belas, ketiga belas, keempat belas, kelima belas dan keenam belas menerangkan nombor lot tanah. Lot-lot tanah yang mempunyai nombor kurang dari 7 digit ditambah dengan angka-angka kosong di hadapan untuk melengkapkan 7 digit. Walau bagaimanapun, penambahan angka-angka kosong ini hanya dapat dilihat dalam pangkalan data sahaja. Apabila Pelan Akui dikeluarkan hanya nombor lot sebenar akan dicetak.

Digit kesebelas, kedua belas, ketiga belas, keempat belas dan kelima belas (Nombor Lot)

- Digit kesebelas, kedua belas, ketiga belas, keempat belas dan kelima belas menerangkan nombor lot tanah bagi Negeri Sarawak

Digit kesepuluh, kesebelas, kedua belas, ketiga belas, keempat belas, kelima belas, keenam belas, ketujuh belas dan kelapan belas (Nombor Geran/ Nombor Lot)

- Digit kesepuluh, kesebelas, kedua belas, ketiga belas, keempat belas, kelima belas, keenam belas, ketujuh belas dan kelapan belas menerangkan nombor geran/ lot tanah bagi Negeri Sabah dan Wilayah Persekutuan Labuan.

CONTOH PENGECAMAN LOT TANAH DI NEGERI SELANGOR MENGGUNAKAN KOD UPI

- i) **NEGERI SELANGOR_DAERAH KLANG_MUKIM KLANG_TIADA SEKSYEN_LOT 1234**

| | | |
|-------------------------|-------------------------|------------------|
| Struktur Kod UPI | 1001020000001234 | |
| Penerangan | Kod | Sempadan |
| | 10 | Selangor |
| | 01 | Daerah Klang |
| | 02 | Mukim Klang |
| | 000 | Tiada Seksyen |
| | 0001234 | Nombor Lot Tanah |

- ii) **NEGERI SELANGOR_DAERAH KUALA SELANGOR_BANDAR TANJONG KARANG SEKSYEN 1_LOT 456**

| | | |
|-------------------------|-------------------------|-----------------------|
| Struktur Kod UPI | 1004410010000456 | |
| Penerangan | KOD | SEMPADAN |
| | 10 | Selangor |
| | 04 | Daerah Kuala Selangor |
| | 41 | Bandar Tanjong Karang |
| | 001 | Seksyen 1 |
| | 0000456 | Nombor Lot Tanah |

- iii) **NEGERI SELANGOR_DAERAH ULU LANGAT_BANDAR AMPANG_SEKSYEN 10_LOT 11221**

| | | |
|-------------------------|-------------------------|-------------------|
| Struktur Kod UPI | 1006440100011221 | |
| Penerangan | KOD | SEMPADAN |
| | 10 | Selangor |
| | 06 | Daerah Ulu Langat |
| | 44 | Bandar Ampang |
| | 010 | Seksyen 10 |
| | 0011211 | Nombor Lot Tanah |

iv) **NEGERI SELANGOR_DAERAH PETALING_ BANDAR SHAH ALAM_SEKSYEN 1_LOT 5151**

| | | |
|-------------------------|-------------------------|------------------|
| Struktur Kod UPI | 1008410010005151 | |
| Penerangan | KOD | SEMPADAN |
| | 10 | Selangor |
| | 08 | Daerah Petaling |
| | 41 | Bandar Shah Alam |
| | 001 | Seksyen 1 |
| | 0005151 | Nombor Lot Tanah |

v) **NEGERI SELANGOR_ DAERAH SEPANG_ PEKAN SALAK_TIADA SEKSYEN _LOT 321**

| | | |
|-------------------------|-------------------------|------------------|
| Struktur Kod UPI | 1003710000000321 | |
| Penerangan | KOD | SEMPADAN |
| | 10 | Selangor |
| | 03 | Daerah Sepang |
| | 71 | Pekan Salak |
| | 000 | Tiada Seksyen |
| | 0000321 | Nombor Lot Tanah |

4.0 APLIKASI *UNIQUE PARCEL IDENTIFIER* (UPI)

Senarai kod UPI ini telah dimasukkan dalam laman web www.mygeoportal.gov.my. Untuk melengkapkan maklumat selain daripada senarai kod dan ejaan nama sempadan pentadbiran tanah, terdapat juga data spatial yang menunjukkan sempadan negeri, daerah/jajahan/bahagian/daerah kecil/jajahan kecil, mukim/bandar/pekan/land/town district/desa dan seksyen/presint/kampung/pulau. Sumber data spatial diperolehi daripada Pangkalan Data Ukur kadaster Berdigit Kebangsaan (NDCDB), JUPEM.

Aplikasi UPI ini adalah berdasarkan teknologi *Geographical Information System* (GIS). Aplikasi ini membenarkan maklumat UPI dicapai dengan mudah dan secara tidak langsung akan meningkatkan penggunaan kod UPI. Pengguna boleh melayari aplikasi ini untuk mendapatkan maklumat tambahan lain yang lebih lengkap. Aplikasi ini dibangunkan pada tahun 2008 dan dinaiktaraf tahun 2016 adalah bertujuan bagi membolehkan semua agensi yang berkepentingan menggunakan standard kod dan nama sempadan pentadbiran tanah yang seragam bagi seluruh negeri di Malaysia.

Aplikasi ini menggunakan perisian seperti berikut:

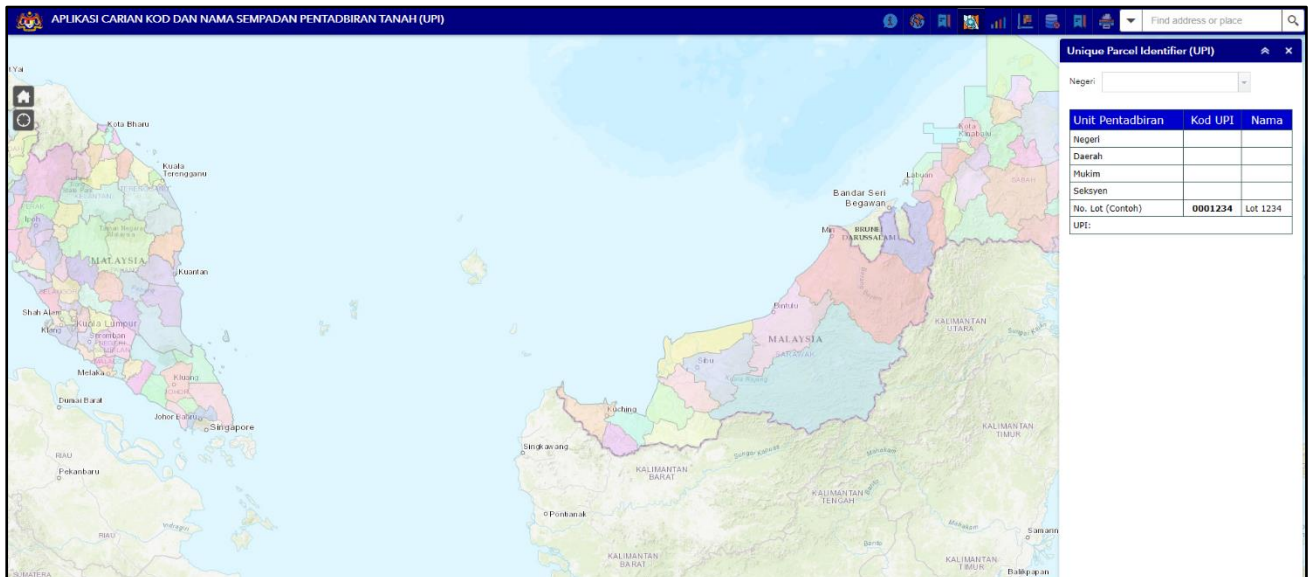
- i) *ArcGIS Enterprise*
- ii) MS SQL
- iii) *Microsoft.Net*
- iv) *Internet Information Service (IIS) Web Server*

ArcGIS Enterprise digunakan sebagai medium untuk memaparkan maklumat geospasial dan membangunkan fungsi-fungsi yang berkait dengan GIS. Pembangunan pangkalan data UPI menggunakan MS SQL yang menyimpan data-data spatial serta atribut dan diuruskan oleh *Spatial Database Engine* yang merupakan komponen *ArcGIS Enterprise*.

4.1 KAEDAH UNTUK MELAYARI APLIKASI *UNIQUE PARCEL IDENTIFIER* (UPI)

4.1.1 Akses Laman Utama UPI


Sila layari laman utama Aplikasi UPI di pautan berikut: <https://mygos.mygeoportal.gov.my/upi/>. Paparan seperti di **Rajah 2** akan dipaparkan.

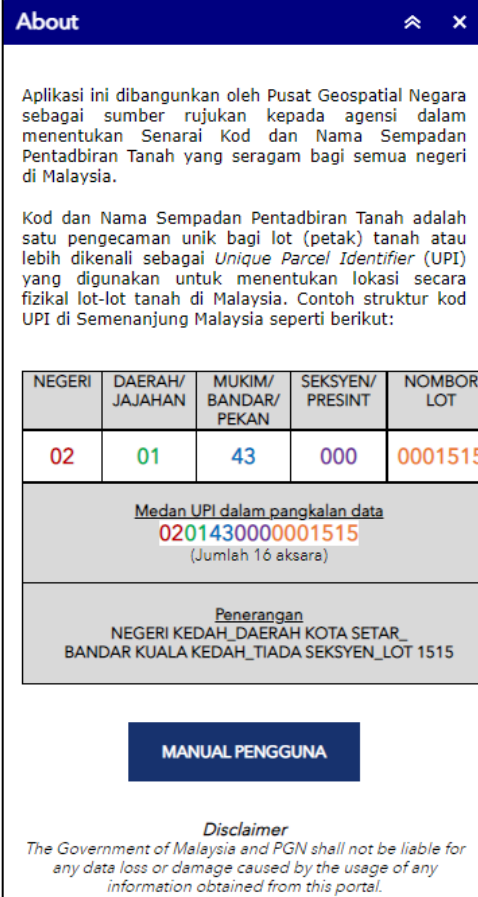


Rajah 2: Laman Utama Aplikasi UPI

4.2 FUNGSI-FUNGSI YANG TERDAPAT DALAM APLIKASI UPI

4.2.1 Fungsi *About*

- i. Fungsi *About*  membolehkan pengguna untuk melihat maklumat berkaitan Aplikasi UPI.
- ii. Maklumat terperinci berkaitan struktur kod UPI dan ayat penafian akan dipaparkan seperti di **Rajah 3**.



About

Aplikasi ini dibangunkan oleh Pusat Geospasial Negara sebagai sumber rujukan kepada agensi dalam menentukan Senarai Kod dan Nama Sempadan Pentadbiran Tanah yang seragam bagi semua negeri di Malaysia.

Kod dan Nama Sempadan Pentadbiran Tanah adalah satu pengecaman unik bagi lot (petak) tanah atau lebih dikenali sebagai *Unique Parcel Identifier* (UPI) yang digunakan untuk menentukan lokasi secara fizikal lot-lot tanah di Malaysia. Contoh struktur kod UPI di Semenanjung Malaysia seperti berikut:

| NEGERI | DAERAH/ JAJAHAN | MUKIM/ BANDAR/ PEKAN | SEKSYEN/ PRESINT | NOMBOR LOT |
|--------|--------------------|----------------------------|---------------------|---------------|
| 02 | 01 | 43 | 000 | 0001515 |

Medan UPI dalam pangkalan data
0201430000001515
(Jumlah 16 aksara)

Penerangan
NEGERI KEDAH_DAERAH KOTA SETAR_
BANDAR KUJALA KEDAH_TIADA SEKSYEN_LOT 1515

MANUAL PENGGUNA

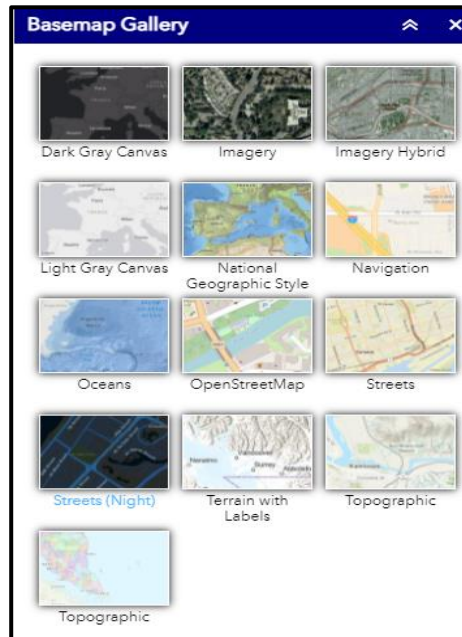
Disclaimer
The Government of Malaysia and PGN shall not be liable for any data loss or damage caused by the usage of any information obtained from this portal.

Rajah 3: Paparan Fungsi *About*

4.2.2 Fungsi *Basemap Gallery*



- i. Fungsi *Basemap Gallery* membolehkan pengguna untuk menukar paparan peta seperti di **Rajah 4**.



Rajah 4: Paparan Fungsi *Basemap Gallery*

4.2.3 Fungsi Muat Turun Dokumen UPI Negeri



- i. Fungsi Muat Turun Dokumen UPI Negeri membolehkan pengguna untuk memaparkan dan memuat turun senarai dokumen UPI negeri seperti di **Rajah 5**.



Rajah 5: Dokumen UPI Negeri

4.2.4 Fungsi Carian *Unique Parcel Identifier (UPI)*

- i. Fungsi Carian *Unique Parcel Identifier (UPI)* membolehkan pengguna untuk membuat carian UPI negeri seperti di **Rajah 6**.



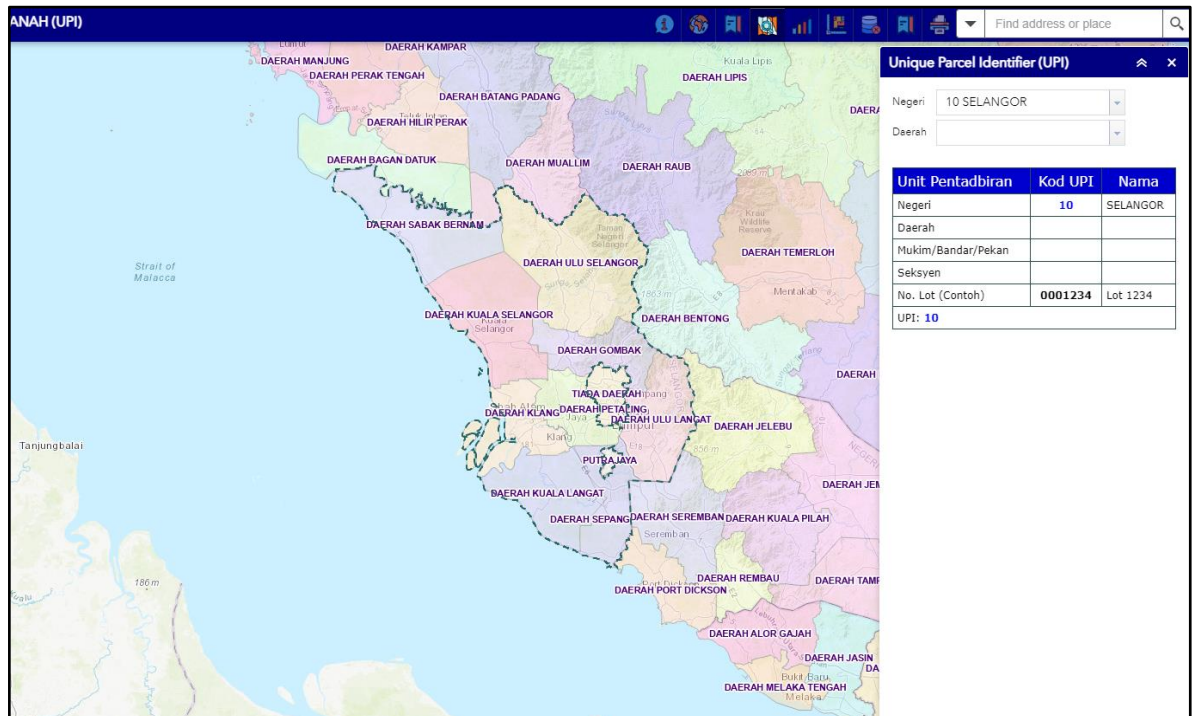
Unique Parcel Identifier (UPI)
⤴ ⤵

Negeri

| Unit Pentadbiran | Kod UPI | Nama |
|------------------|----------------|----------|
| Negeri | | |
| Daerah | | |
| Mukim | | |
| Seksyen | | |
| No. Lot (Contoh) | 0001234 | Lot 1234 |
| UPI: | | |

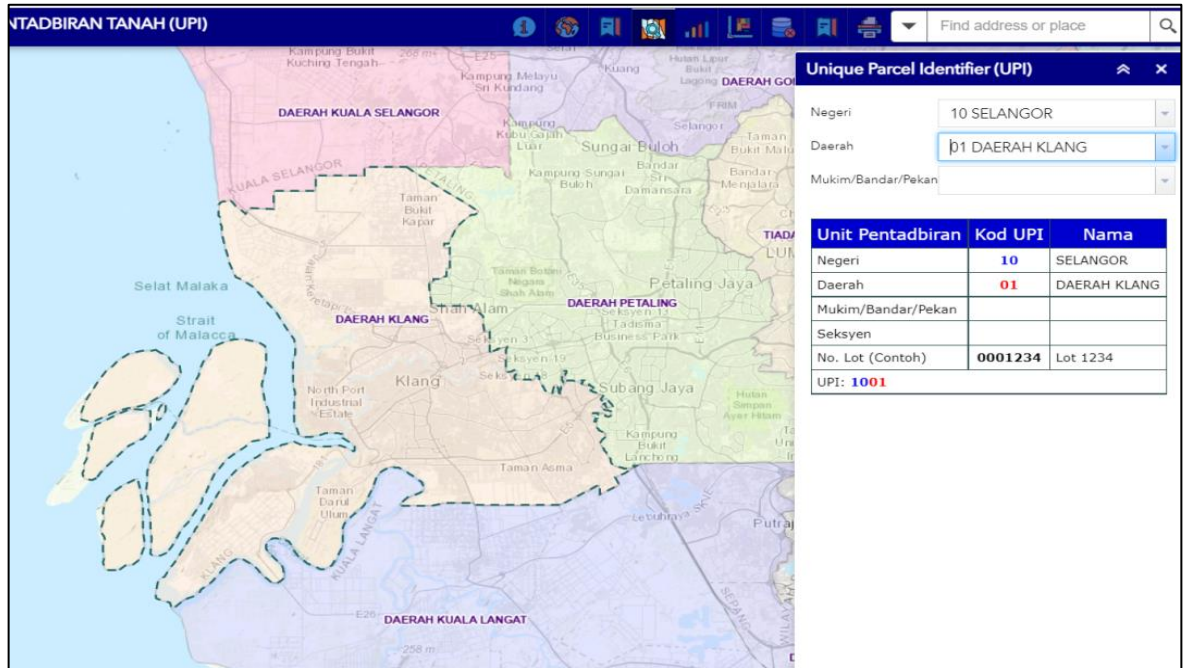
Rajah 6: Paparan fungsi Unique Parcel Identifier (UPI)

- ii. Pilih negeri yang dikehendaki pada senarai negeri dan peta akan zoom pada negeri yang dipilih seperti di **Rajah 7**.



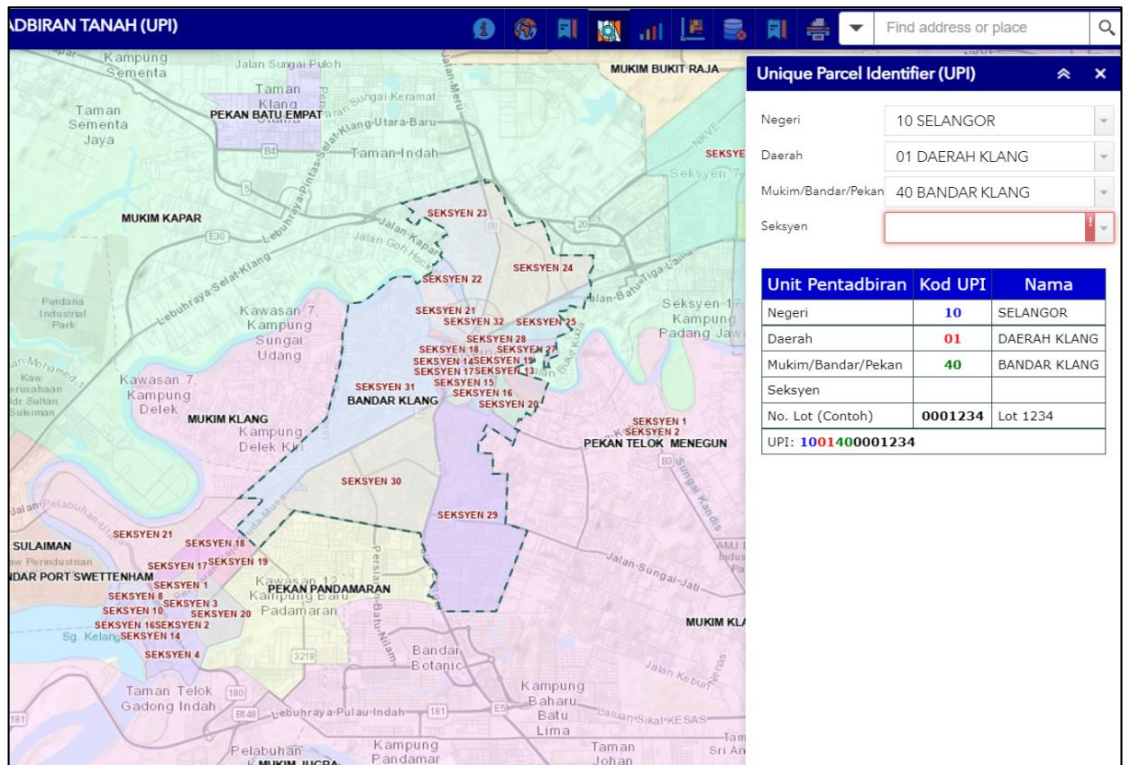
Rajah 7: Paparan Sempadan Negeri

- iii. Pilih daerah yang dikehendaki pada senarai daerah dan peta akan zoom pada daerah yang dipilih seperti di **Rajah 8**.



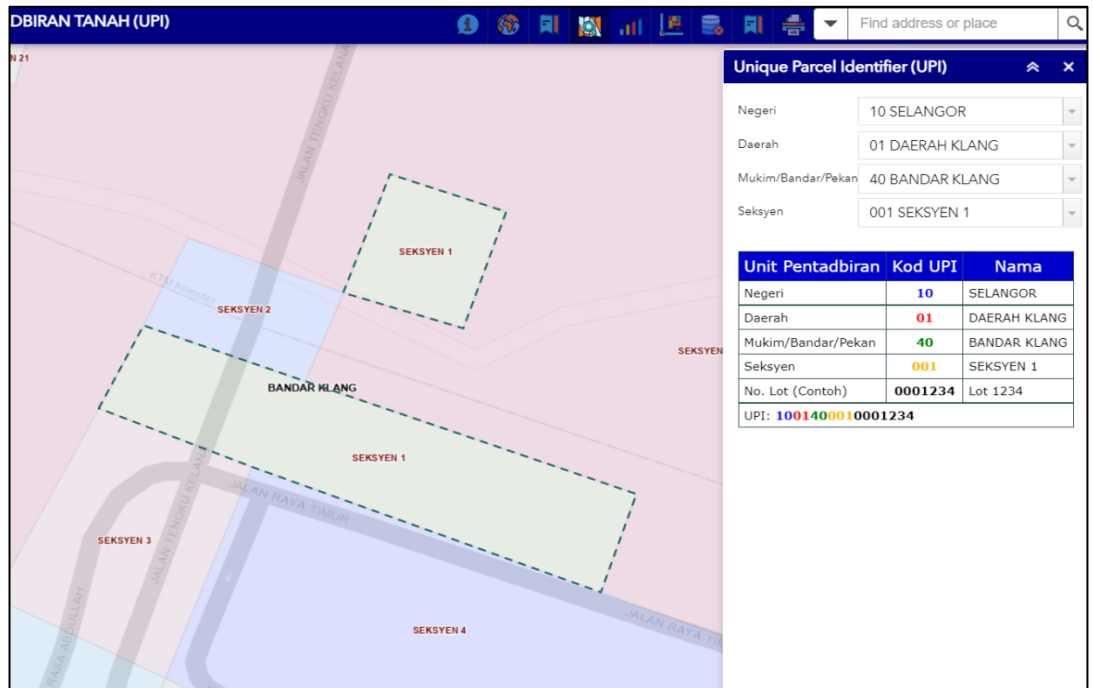
Rajah 8: Paparan Sempadan Daerah

- iv. Pilih Mukim/Bandar/Pekan yang dikehendaki dan peta akan zoom pada Mukim/Bandar/Pekan yang dipilih seperti di **Rajah 9**.



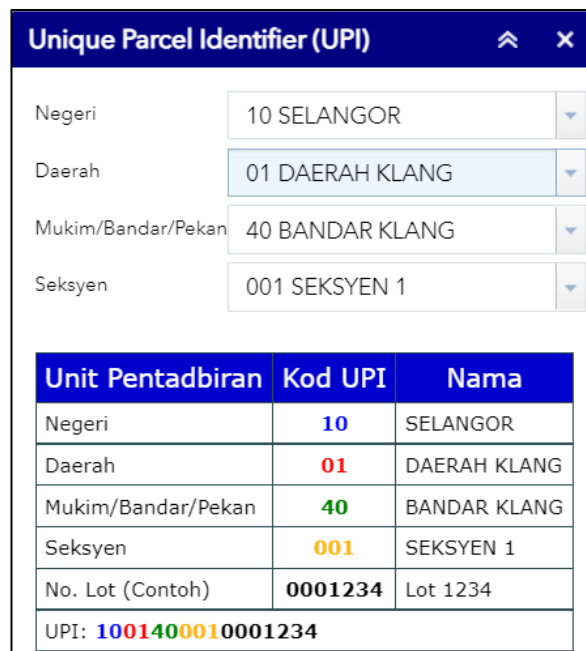
Rajah 9: Paparan Sempadan Bandar

- v. Pilih seksyen yang dikehendaki dan peta akan zoom pada seksyen yang dipilih seperti di **Rajah 10**.




Rajah 10: Paparan Sempadan Seksyen dan Struktur UPI

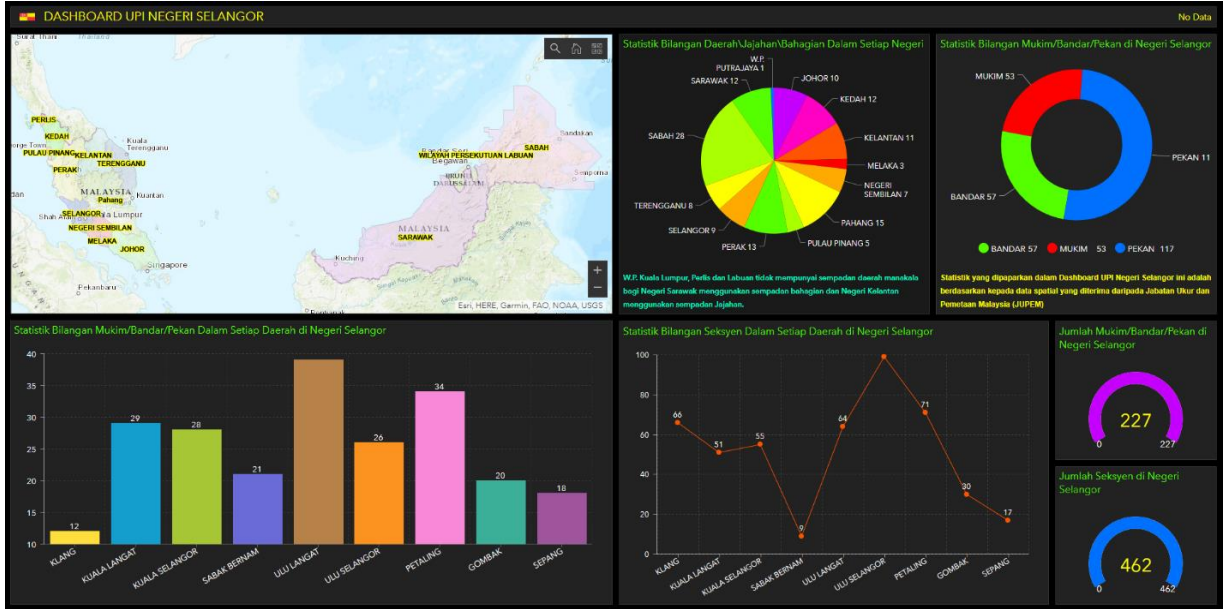
- vi. UPI akan dipaparkan setelah pengguna memilih kesemua sempadan yang dikehendaki seperti di **Rajah 11**.



Rajah 11: Paparan Struktur UPI


4.2.5 Fungsi Dashboard

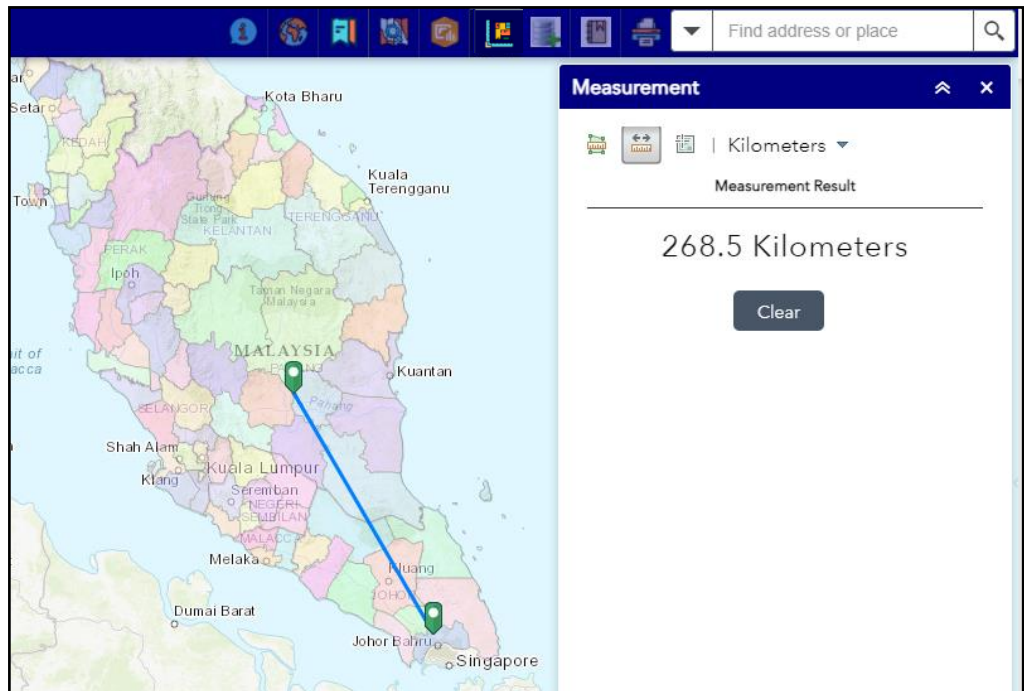
- i. Fungsi *Dashboard*  membolehkan pengguna untuk melihat pelbagai statistik berkaitan sempadan pentadbiran tanah di Malaysia.
- ii. Pilih negeri yang dikehendaki dan paparan *dashboard* akan dipaparkan seperti di **Rajah 1**



Rajah 12: Paparan Fungsi *Dashboard*

4.2.6 Fungsi Measurement

- i. Fungsi *Measurement*  membolehkan pengguna untuk membuat pengukuran jarak dan keluasan dalam paparan peta seperti di **Rajah 13**.

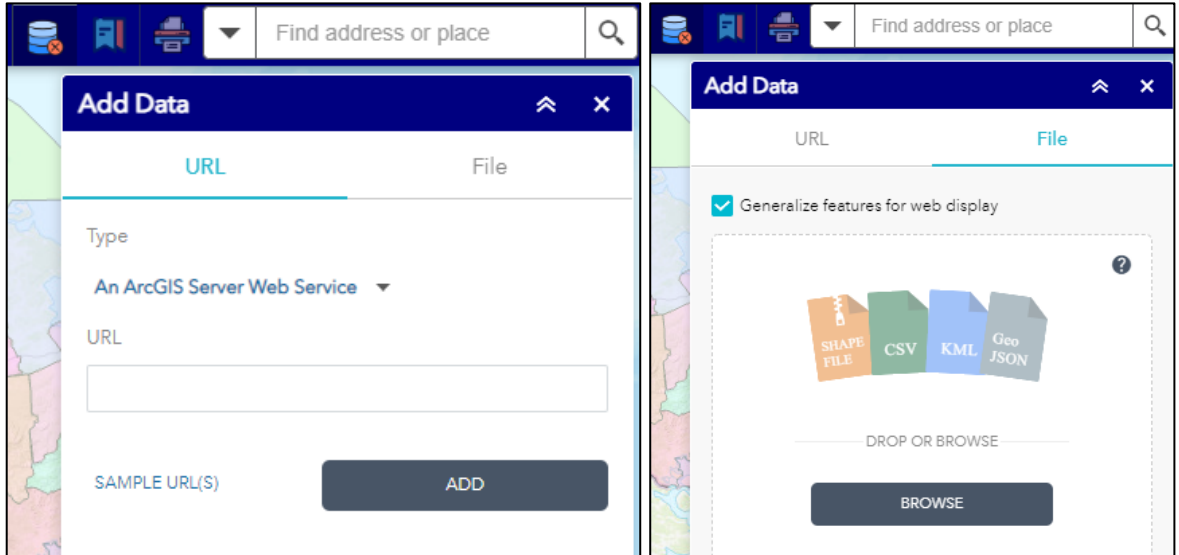


Rajah 13: Paparan Fungsi *Measurement*

4.2.7 Fungsi *Add Data*



- i. Fungsi *Add Data* membolehkan pengguna untuk memuat naik data sama ada dalam bentuk *web services* ataupun dalam bentuk fizikal ke dalam paparan peta seperti di **Rajah 14**.



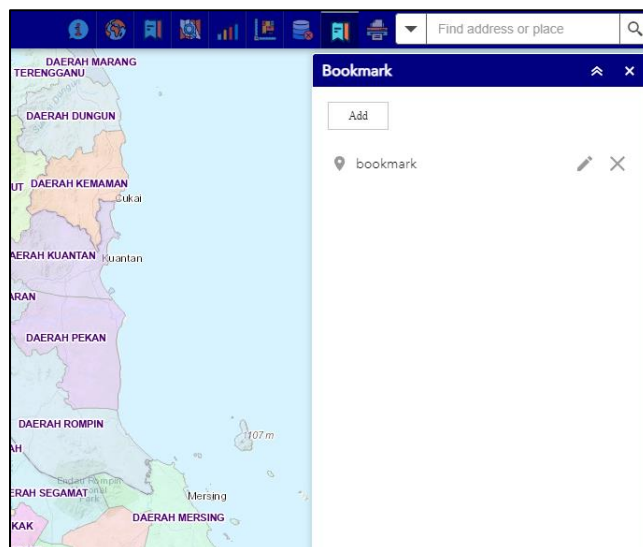
Rajah 14: Paparan Fungsi *Add Data*

- ii. Data yang dimuat naik adalah untuk tujuan *overlay* dengan data sempadan pentadbiran yang terdapat dalam Aplikasi UPI dan data tersebut tidak kekal berada dalam aplikasi tersebut.

4.2.8 Fungsi *Bookmark*



- i. Fungsi *Bookmark* membolehkan pengguna untuk save *extent* data yang dipaparkan dalam Aplikasi UPI seperti di **Rajah 15**.

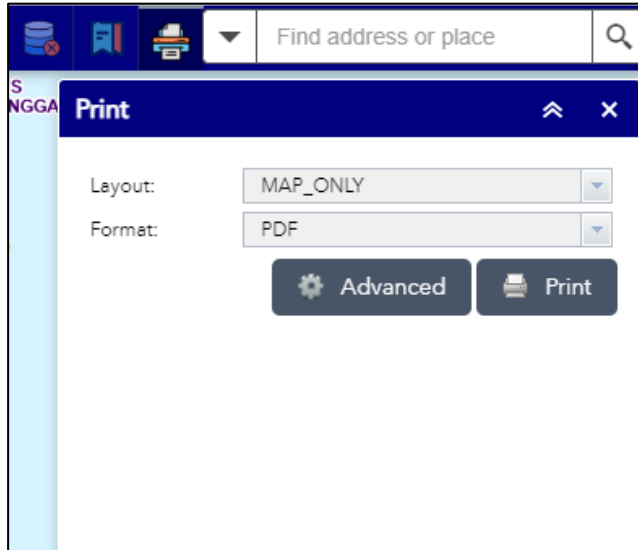


Rajah 15: Paparan Fungsi *Bookmark*

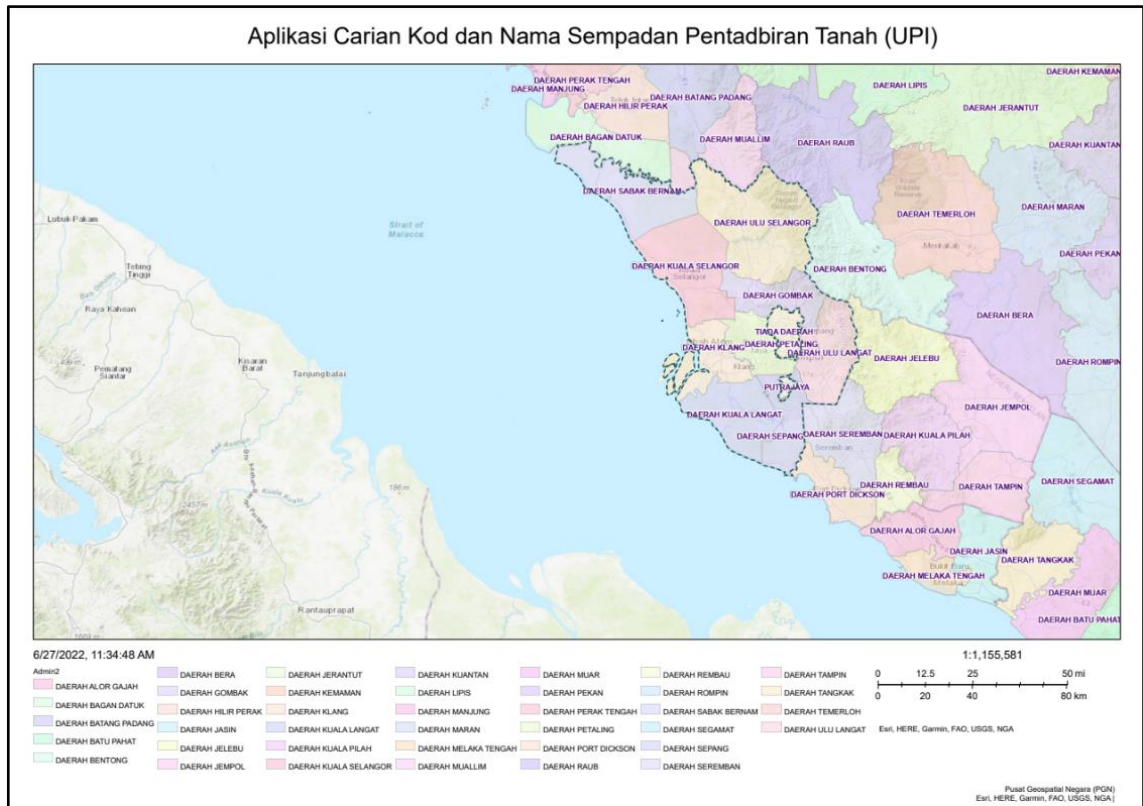
4.2.9 Fungsi Print



- i. Fungsi *Print* membolehkan pengguna untuk save paparan peta dalam format PDF dan seterusnya mencetak paparan peta yang dikehendaki seperti di **Rajah 16** dan **Rajah 17**.



Rajah 16: Paparan Fungsi *Print*



Rajah 17: Paparan Peta dalam format PDF

Aplikasi UPI ini akan memudahkan carian mengikut negeri, daerah/ jajahan/ bahagian/ daerah kecil/ jajahan kecil, mukim/ bandar/ pekan/ *land/ town district/* desa sehingga seksyen/ presint/ kampung/ pulau beserta nombor kod dan ejaan nama sempadan pentadbiran tanah yang lebih terperinci. Pengguna juga akan mendapat maklumat lengkap berkaitan kod UPI yang digunakan bagi tujuan pengecaman lot tanah yang unik bagi memudahkan sebarang analisis dijalankan.

Pengguna akan mendapat maklumat lengkap sebagaimana sesuatu lot dapat dikenalpasti di atas tanah. Aplikasi UPI yang dibangunkan sekarang masih belum mempunyai data lot tanah. Hanya paparan sehingga ke peringkat seksyen/ presint/ kampung/ pulau sahaja ditunjukkan.

5.0 PENUTUP

Adalah diharapkan dokumen ini dapat memberikan manfaat kepada semua pihak yang terlibat dalam penggunaan Kod dan Nama Sempadan Pentadbiran Tanah. Justeru, dokumen ini disarankan untuk dijadikan sebagai sumber rujukan utama Kod dan Nama Sempadan Pentadbiran Tanah yang komprehensif untuk diguna pakai oleh semua pihak berkaitan geospasial atau bukan geospasial sama ada oleh agensi kerajaan, swasta dan akademik bagi pelbagai tujuan.

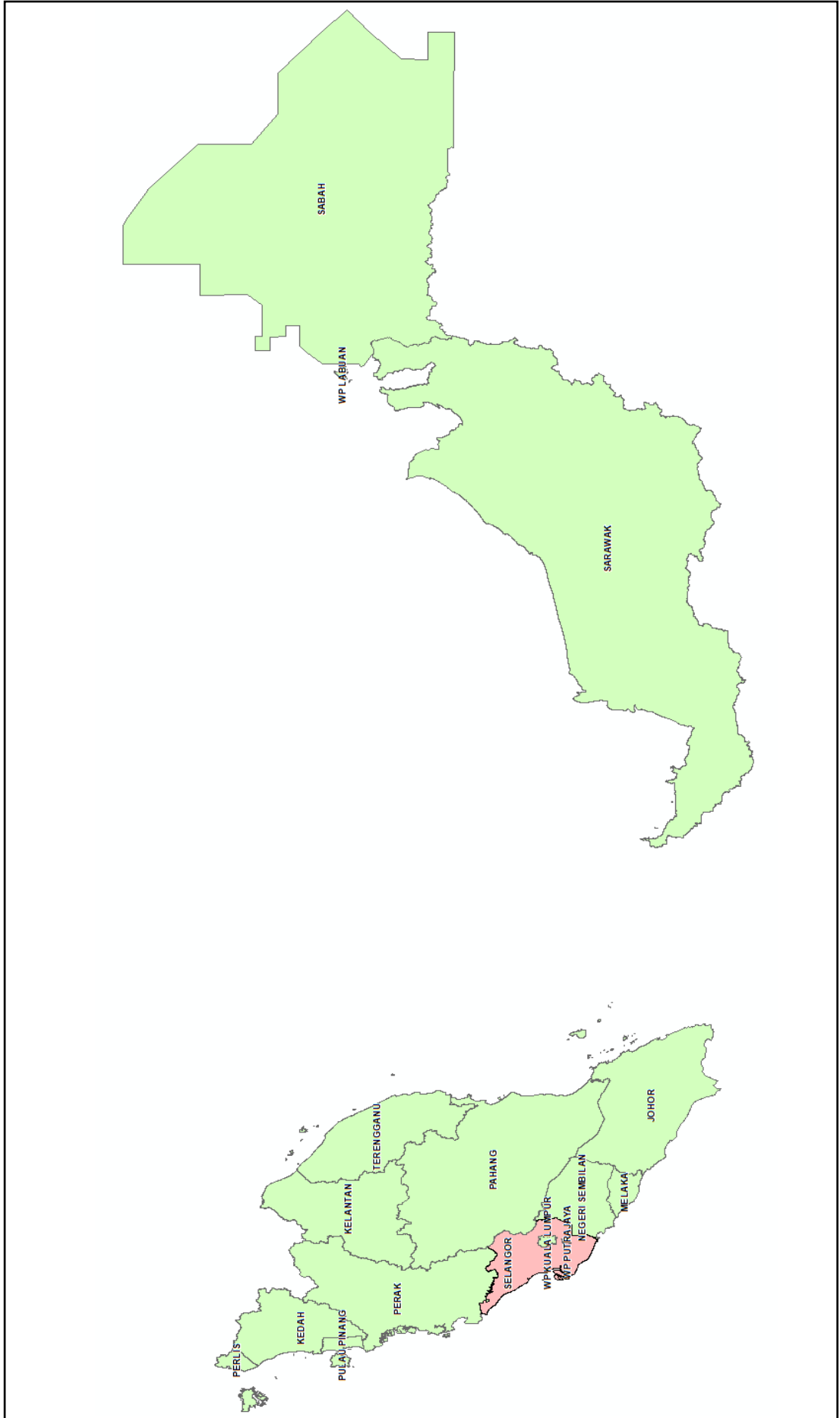


LAMPIRAN

**KOD DAN NAMA SEMPADAN
PENTADBIRAN TANAH BAGI
NEGERI SELANGOR**

RAJAH MALAYSIA

Negeri Selangor



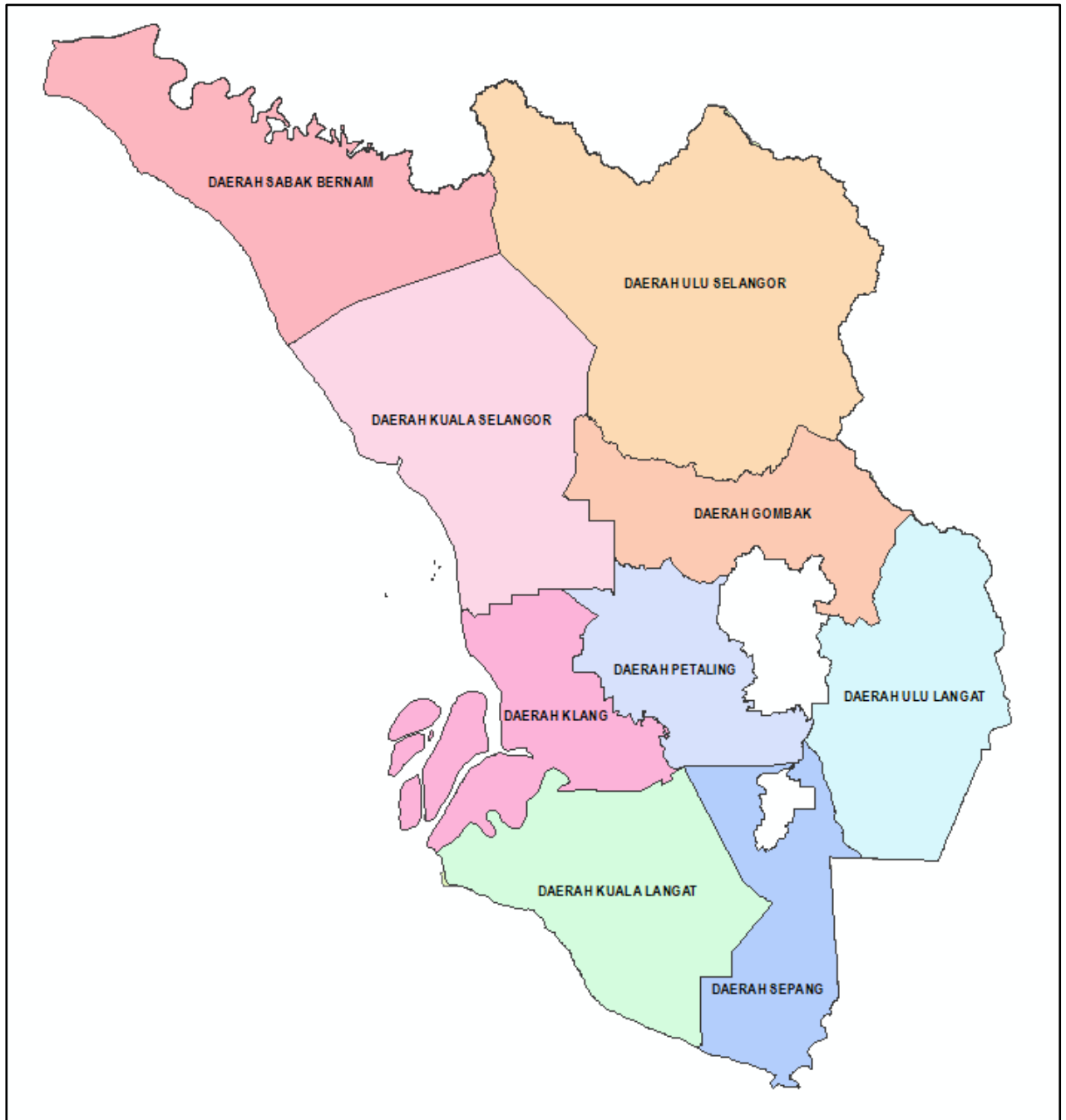
NEGERI SELANGOR
Daerah

| KOD | NEGERI | WARTA | |
|-----|----------|----------------|------------------|
| | | WARTA KERAJAAN | PELAN WARTA (PW) |
| 10 | SELANGOR | TIADA | TIADA |

| KOD | DAERAH | WARTA | |
|-----|----------------|--------------------------|------------------------|
| | | WARTA KERAJAAN | PELAN WARTA (PW) |
| 01 | KLANG | W.K. 140 (27/03/1975) | PG 412 (28.12.1974) |
| 02 | KUALA LANGAT | W.K. 140 (27/03/1975) | PG 413 (28.12.1974) |
| 04 | KUALA SELANGOR | W.K. 140 (27/03/1975) | PG 411 (28.12.1974) |
| 05 | SABAK BERNAM | W.K. 140 (27/03/1975) | PG 410 (28.12.1974) |
| 06 | ULU LANGAT | W.K. 140 (27/03/1975) | PG 417 (28.12.1974) |
| 07 | ULU SELANGOR | W.K. 140 (27/03/1975) | PG 414 (28.12.1974) |
| 08 | PETALING | W.K. 140 (27/03/1975) | PG 416 (28.12.1974) |
| 09 | GOMBAK | W.K. 140 (27/03/1975) | PG 415 (28.12.1974) |
| 10 | SEPANG | W.K. 140 (27/03/1975) | PG 418 (28.12.1974) |

RAJAH NEGERI SELANGOR

Daerah-daerah

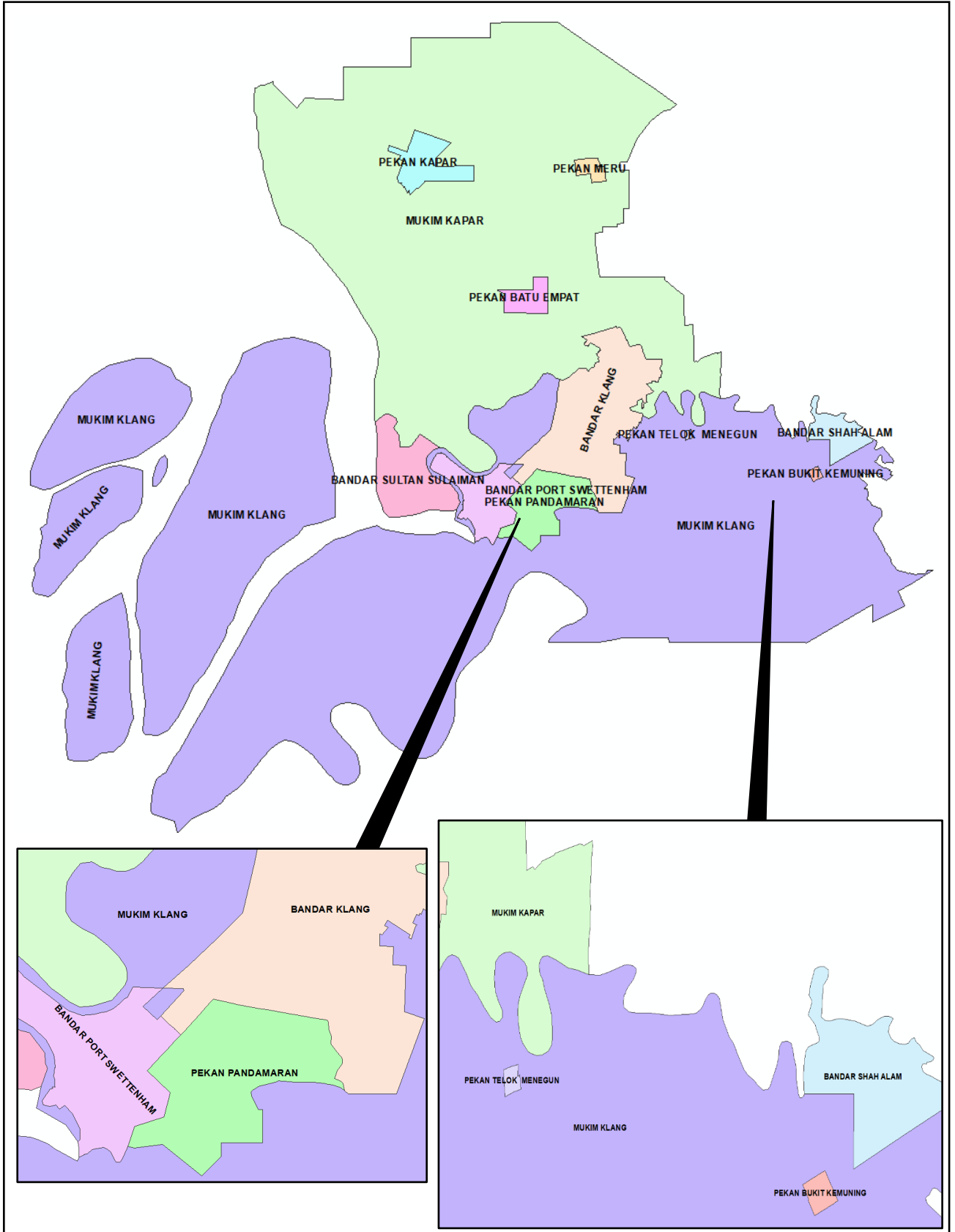


NEGERI SELANGOR
01 - Daerah Klang

| KOD | DAERAH | KOD | | NAMA | WARTA | |
|-----|--------|----------------------|---|----------------------------|---|------------------------|
| | | | | | WARTA KERAJAAN | PELAN WARTA (PW) |
| 01 | KLANG | 01 | | MUKIM KAPAR | 140 (27.03.1975) | PG 412 (28.12.1974) |
| | | 02 | | MUKIM KLANG | 140 (27.03.1975) | PG 412 (28.12.1974) |
| | | | | | | |
| | | 40 | | *BANDAR KLANG | 1743 (21.12.1995) | PW 1074 (21.2.1995) |
| | | | | | | |
| | | 41 | | *BANDAR PORT SWETTENHAM | 1744 (21.12.1995) | PW 1075 (21.2.1995) |
| | | | | | | |
| | | 42 | | BANDAR SULTAN SULAIMAN | 1745 (21.12.1995) | PW 1076 (21.2.1995) |
| | | 43 | | BANDAR SHAH ALAM | 1746 (21.12.1995) | PW 1077 (21.2.1995) |
| | | | | | | |
| | | 70 | | PEKAN BUKIT KEMUNING | Pemberitahuan Warta 49/51 (28.12.1951) | Syit 100-A |
| | | 71 | | *PEKAN KAPAR | 1799 (21.12.1995) | PW 1078 (21.2.1995) |
| | | | | | | |
| | | 72 | | *PEKAN MERU | 1800 (21.12.1995) | PW 1079 (21.2.1995) |
| | | | | | | |
| 73 | | *PEKAN TELOK MENEGUN | Pemberitahuan Warta 49/51 28.12.1951 | (Syit Piawai) Syit 91-D | | |
| | | | | | | |
| 74 | | PEKAN BATU EMPAT | 1801 (21.12.1995) | PW 1080 (21.2.1995) | | |
| 75 | | PEKAN PANDAMARAN | 1802 (21.12.1995) | PW 1081 (21.2.1995) | | |

*Sila Rujuk Rajah Seksyen bagi Bandar Klang, Bandar Port Swettenham, Pekan Kapar, Pekan Meru dan Pekan Telok Menegun

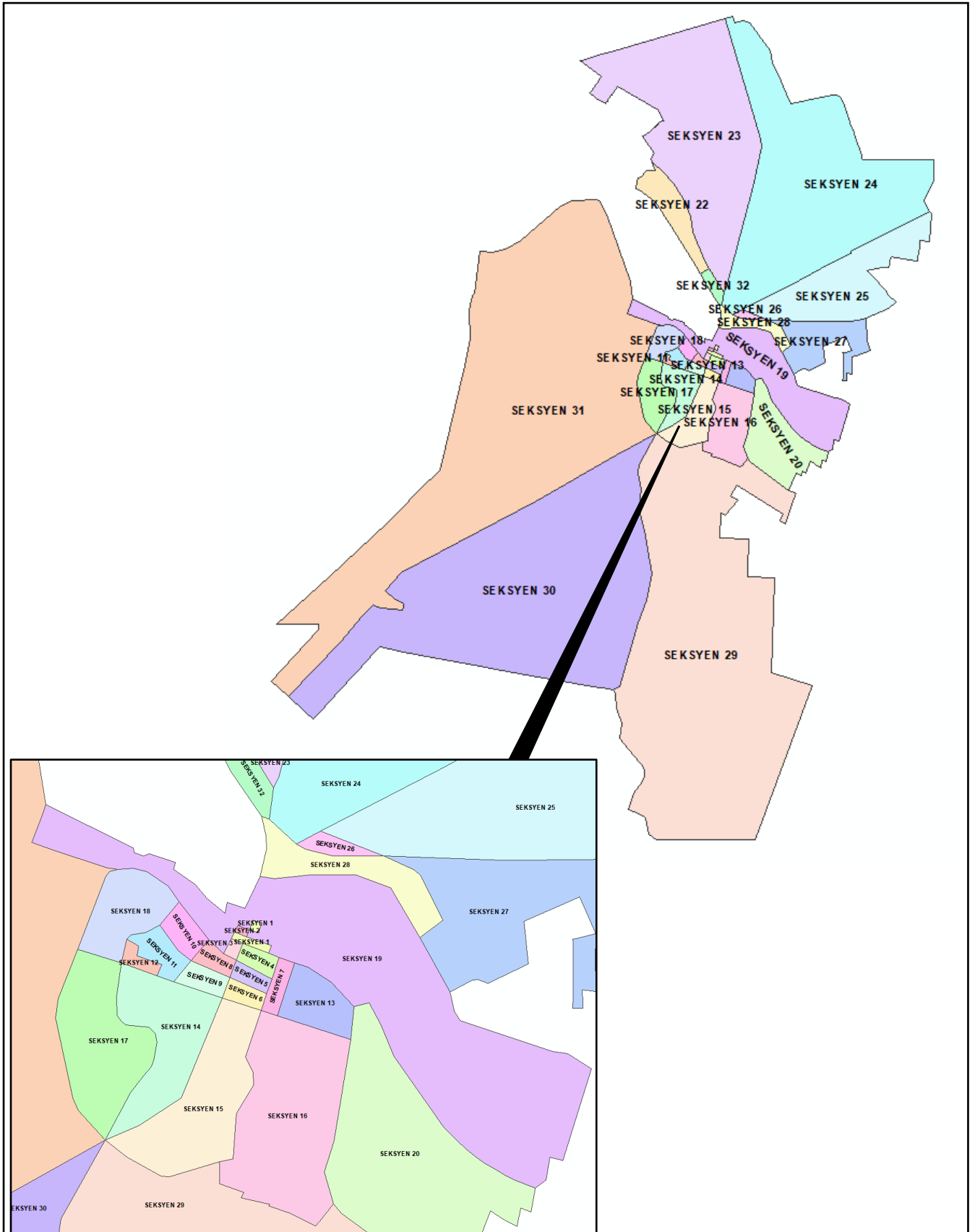
NEGERI SELANGOR
Rajah
Mukim/Bandar/Pekan bagi
Daerah Klang



NEGERI SELANGOR
Bandar Klang

| KOD | DAERAH | KOD | NAMA | WARTA | |
|----------------|--------|-----|----------------|----------------------|------------------------|
| | | | | WARTA KERAJAAN | PELAN WARTA (PW) |
| 01 | KLANG | 40 | BANDAR KLANG | 1743 (21.12.1995) | PW 1074 (21.2.1995) |
| | | | 001 SEKSYEN 1 | | |
| | | | 002 SEKSYEN 2 | | |
| | | | 003 SEKSYEN 3 | | |
| | | | 004 SEKSYEN 4 | | |
| | | | 005 SEKSYEN 5 | | |
| | | | 006 SEKSYEN 6 | | |
| | | | 007 SEKSYEN 7 | | |
| | | | 008 SEKSYEN 8 | | |
| | | | 009 SEKSYEN 9 | | |
| | | | 010 SEKSYEN 10 | | |
| | | | 011 SEKSYEN 11 | | |
| | | | 012 SEKSYEN 12 | | |
| | | | 013 SEKSYEN 13 | | |
| | | | 014 SEKSYEN 14 | | |
| | | | 015 SEKSYEN 15 | | |
| | | | 016 SEKSYEN 16 | | |
| | | | 017 SEKSYEN 17 | | |
| | | | 018 SEKSYEN 18 | | |
| | | | 019 SEKSYEN 19 | | |
| | | | 020 SEKSYEN 20 | | |
| | | | 021 SEKSYEN 21 | | |
| | | | 022 SEKSYEN 22 | | |
| | | | 023 SEKSYEN 23 | | |
| | | | 024 SEKSYEN 24 | | |
| | | | 025 SEKSYEN 25 | | |
| | | | 026 SEKSYEN 26 | | |
| | | | 027 SEKSYEN 27 | | |
| | | | 028 SEKSYEN 28 | | |
| | | | 029 SEKSYEN 29 | | |
| | | | 030 SEKSYEN 30 | | |
| | | | 031 SEKSYEN 31 | | |
| 032 SEKSYEN 32 | | | | | |

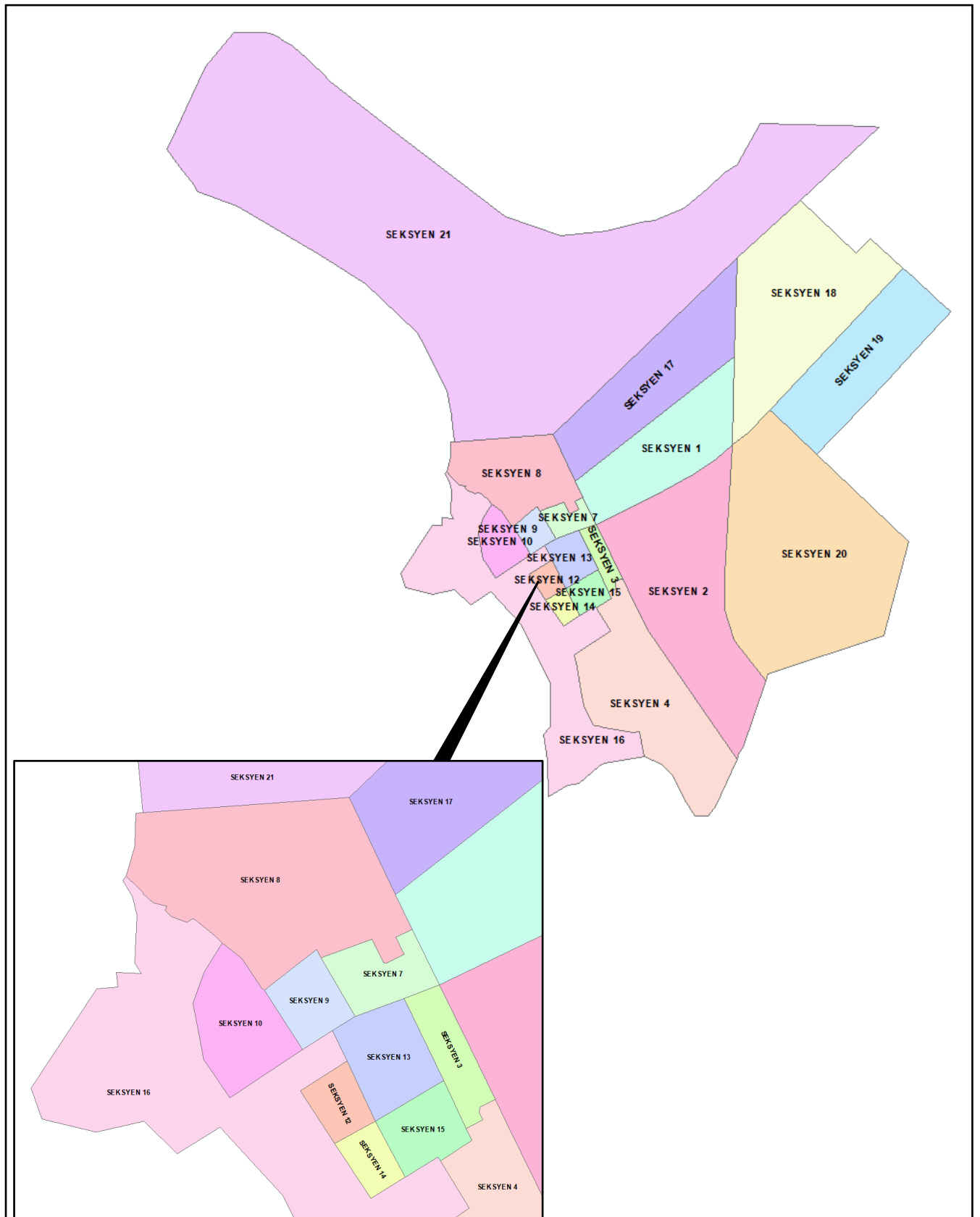
NEGERI SELANGOR
Rajah
Seksyen bagi Bandar Klang



NEGERI SELANGOR
Bandar Port Swettenham

| KOD | DAERAH | KOD | NAMA | WARTA | |
|-----|--------|-----|------------------------|----------------------|------------------------|
| | | | | WARTA KERAJAAN | PELAN WARTA (PW) |
| 01 | KLANG | 41 | BANDAR PORT SWETTENHAM | 1744 (21.12.1995) | PW 1075 (21.2.1995) |
| | | | 001 | | |
| | | | 002 | | |
| | | | 003 | | |
| | | | 004 | | |
| | | | 007 | | |
| | | | 008 | | |
| | | | 009 | | |
| | | | 010 | | |
| | | | 012 | | |
| | | | 013 | | |
| | | | 014 | | |
| | | | 015 | | |
| | | | 016 | | |
| | | | 017 | | |
| | | | 018 | | |
| | | | 019 | | |
| | | | 020 | | |
| | | | 021 | | |

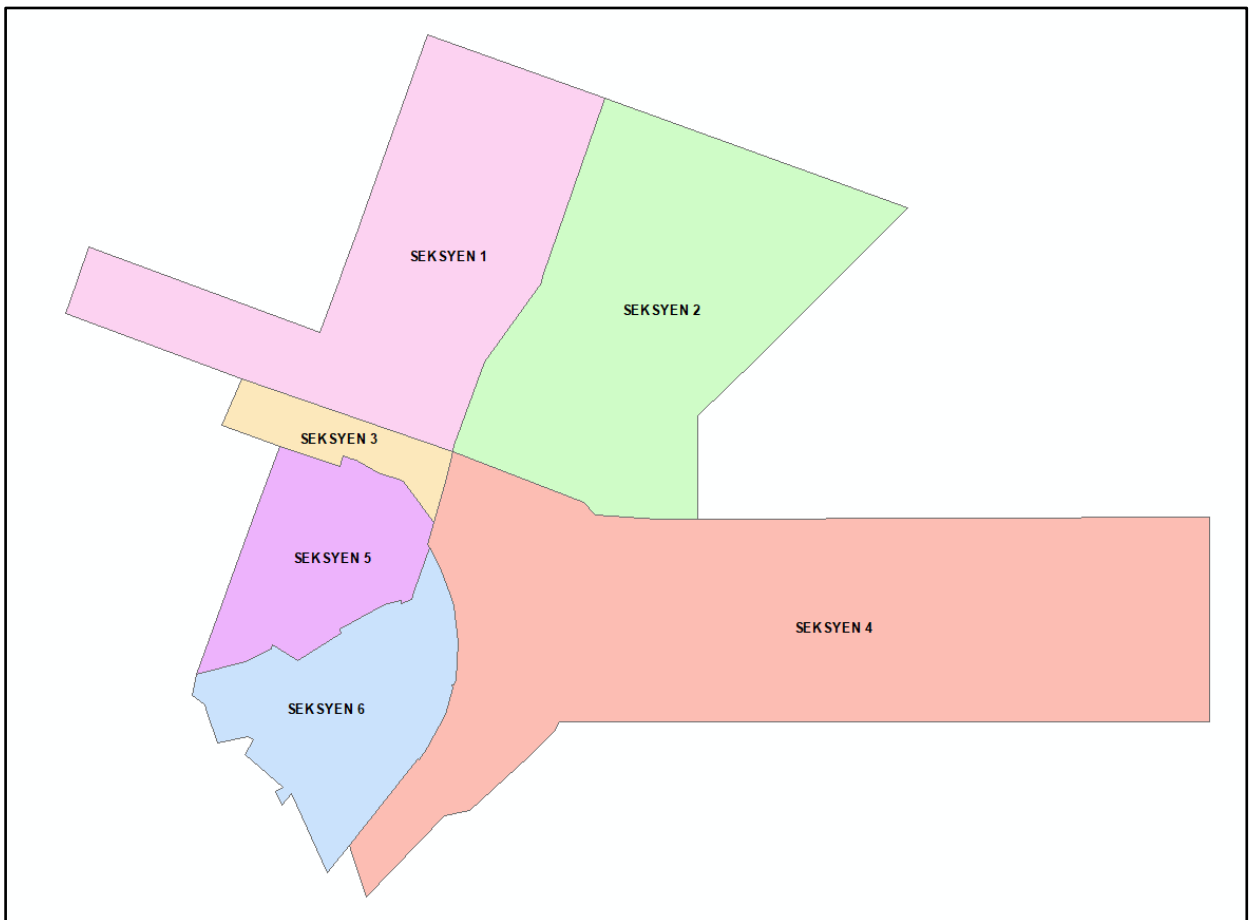
NEGERI SELANGOR
Rajah Seksyen bagi
Bandar Port Swettenham



NEGERI SELANGOR
Pekan Kapar

| KOD | DAERAH | KOD | NAMA | WARTA | |
|-----|--------|-----|---------------|----------------------|------------------------|
| | | | | WARTA KERAJAAN | PELAN WARTA (PW) |
| 01 | KLANG | 71 | PEKAN KAPAR | 1799 (21.12.1995) | PW 1078 (21.2.1995) |
| | | | 001 SEKSYEN 1 | | |
| | | | 002 SEKSYEN 2 | | |
| | | | 003 SEKSYEN 3 | | |
| | | | 004 SEKSYEN 4 | | |
| | | | 005 SEKSYEN 5 | | |
| | | | 006 SEKSYEN 6 | | |

NEGERI SELANGOR
Rajah Seksyen bagi
Pekan Kapar



NEGERI SELANGOR
02 - Daerah Kuala Langat

| KOD | DAERAH | KOD | NAMA | WARTA | | |
|-----|---------------------|----------------------|------------------------------|--------------------------------|------------------------------------|--|
| | | | | WARTA KERAJAAN | PELAN WARTA (PW) | |
| 02 | KUALA LANGAT | 01 | MUKIM BANDAR | 140 (27.03.1975) | PG 413 (28.12.1974) | |
| | | 02 | MUKIM BATU | 140 (27.03.1975) | PG 413 (28.12.1974) | |
| | | 03 | MUKIM JUGRA | 140 (27.03.1975) | PG 413 (28.12.1974) | |
| | | 04 | MUKIM KELANANG | 140 (27.03.1975) | PG 413 (28.12.1974) | |
| | | 05 | MUKIM MORIB | 140 (27.03.1975) | PG 413 (28.12.1974) | |
| | | 06 | MUKIM TANJONG DUABELAS | 140 (27.03.1975) | PG 413 (28.12.1974) | |
| | | 07 | MUKIM TELOK PANGLIMA GARANG | 140 (27.03.1975) | PG 413 (28.12.1974) | |
| | | | | | | |
| | | 40 | BANDAR BANTING | 1785 (21.12.1995) | PW 1012 (20.2.1995) | |
| | | 41 | BANDAR JENJAROM | 1784 (21.12.1995) | PW 1011 (20.2.1995) | |
| | | 42 | BANDAR SIJANGKANG | 1782 (21.12.1995) | PW 1009 (20.2.1995) | |
| | | 43 | BANDAR TANJONG SEPAT | 1862 (21.12.1995) | PW 1020 (20.2.1995) | |
| | | 44 | BANDAR TELOK PANGLIMA GARANG | 1783 (21.12.1995) | PW 1010 (20.2.1995) | |
| | | | | | | |
| | | 70 | PEKAN BATU | Pemberitahuan Warta 3491-16 | (Syt Piawai) PW1019 20.02.95 | |
| | | 71 | PEKAN BUKIT CHANGGANG | 1858 (21.12.1995) | PW 1016 (20.2.1995) | |
| | | 72 | PEKAN CHODOI | 1869 (21.12.1995) | PW 1027 (20.2.1995) | |
| 73 | PEKAN JENJAROM | 1856 (21.12.1995) | PW 1014 (20.2.1995) | | | |
| 74 | PEKAN KANCUNG | 1863 (21.12.1995) | PW 1021 (20.2.1995) | | | |
| 75 | PEKAN KANCUNG DARAT | 1865 (21.12.1995) | PW 1023 (20.2.1995) | | | |

NEGERI SELANGOR
02 - Daerah Kuala Langat

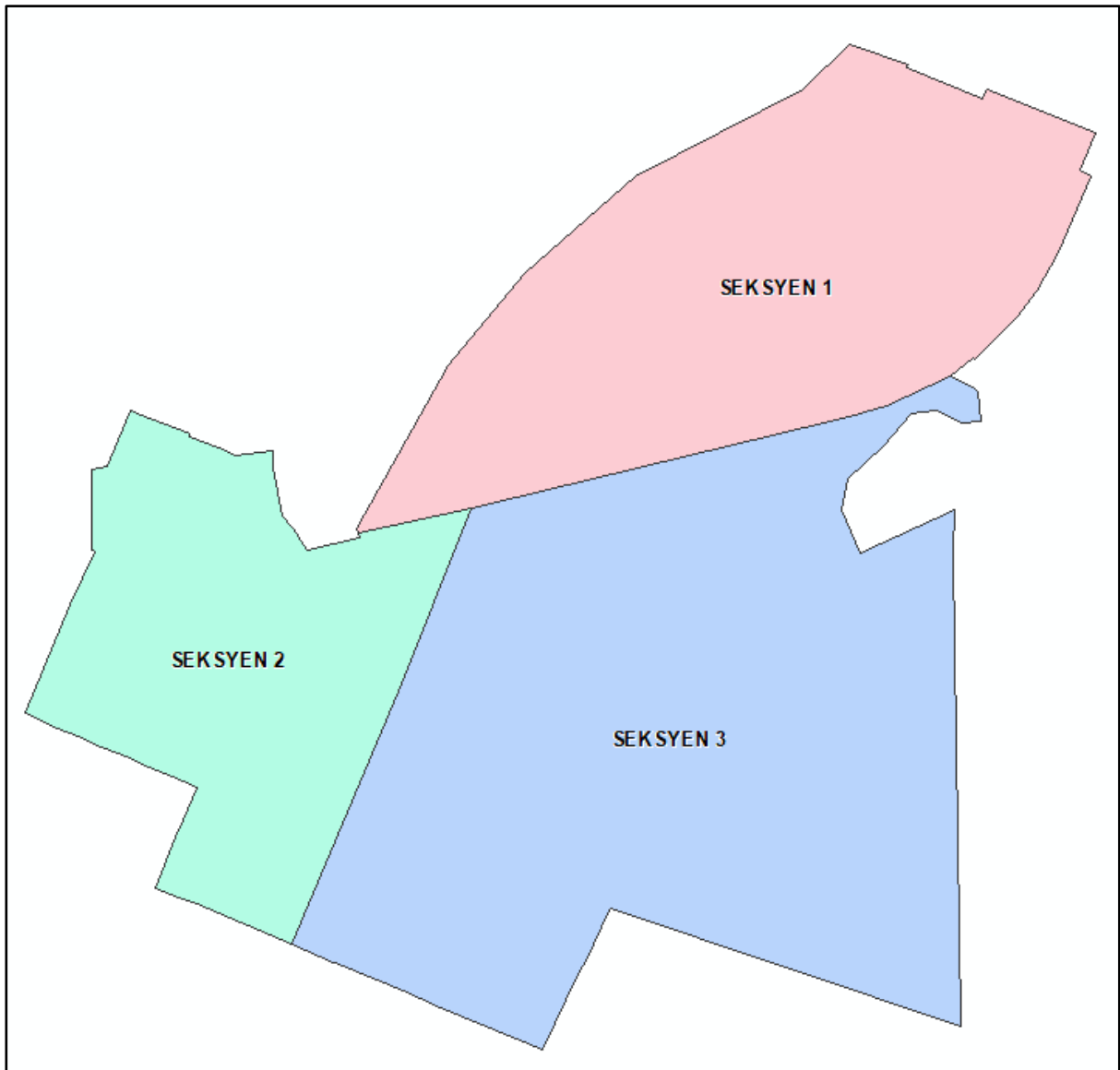
| KOD | DAERAH | KOD | NAMA | WARTA | |
|-----|--------------|-----|--------------------------|---|------------------------|
| | | | | WARTA KERAJAAN | PELAN WARTA (PW) |
| 02 | KUALA LANGAT | 76 | PEKAN KELANANG BATU ENAM | 1867 (21.12.1995) (perlu diwartakan daripada ejaan) | PW 1025 (20.2.1995) |
| | | 77 | PEKAN MORIB | 1864 (21.12.1995) | PW 1022 (20.2.1995) |
| | | 78 | PEKAN PERMATANG PASIR | 1868 (21.12.1995) | PW 1026 (20.2.1995) |
| | | 79 | PEKAN SIJANGKANG | GN 190-55 | tiada |
| | | 80 | PEKAN SIMPANG MORIB | 1866 (21.12.1995) | PW 1024 (20.2.1995) |
| | | 81 | *PEKAN SUNGAI MANGGIS | 1859 (21.12.1995) | PW 1017 (20.2.1995) |
| | | 82 | *PEKAN SUNGAI RABA | 1870 (21.12.1995) | PW 1028 (20.2.1995) |
| | | 83 | *PEKAN TANJONG DUABELAS | 1857 (21.12.1995) | PW 1015 (20.2.1995) |
| | | 84 | *PEKAN TELOK DATOK | 1860 (21.12.1995) | PW 1018 (20.2.1995) |
| | | 85 | *PEKAN TELOK | 1855 (21.12.1995) | PW 1013 (20.2.1995) |
| | | 86 | *PEKAN TONGKAH | 1871 (21.12.1995) | PW 1029 (20.2.1995) |

*Sila Rujuk Rajah Seksyen bagi Pekan Sungai Manggis, Pekan Sungai Raba, Pekan Tanjong Duabelas, Pekan Telok Datok, Pekan Tongkah dan Pekan Telok.

NEGERI SELANGOR
Bandar Banting

| KOD | DAERAH | KOD | NAMA | WARTA | |
|-----|--------------|-----|----------------|----------------------|------------------------|
| | | | | WARTA KERAJAAN | PELAN WARTA (PW) |
| 02 | KUALA LANGAT | 40 | BANDAR BANTING | 1785 (21.12.1995) | PW 1012 (20.2.1995) |
| | | | 001 SEKSYEN 1 | | |
| | | | 002 SEKSYEN 2 | | |
| | | | 003 SEKSYEN 3 | | |

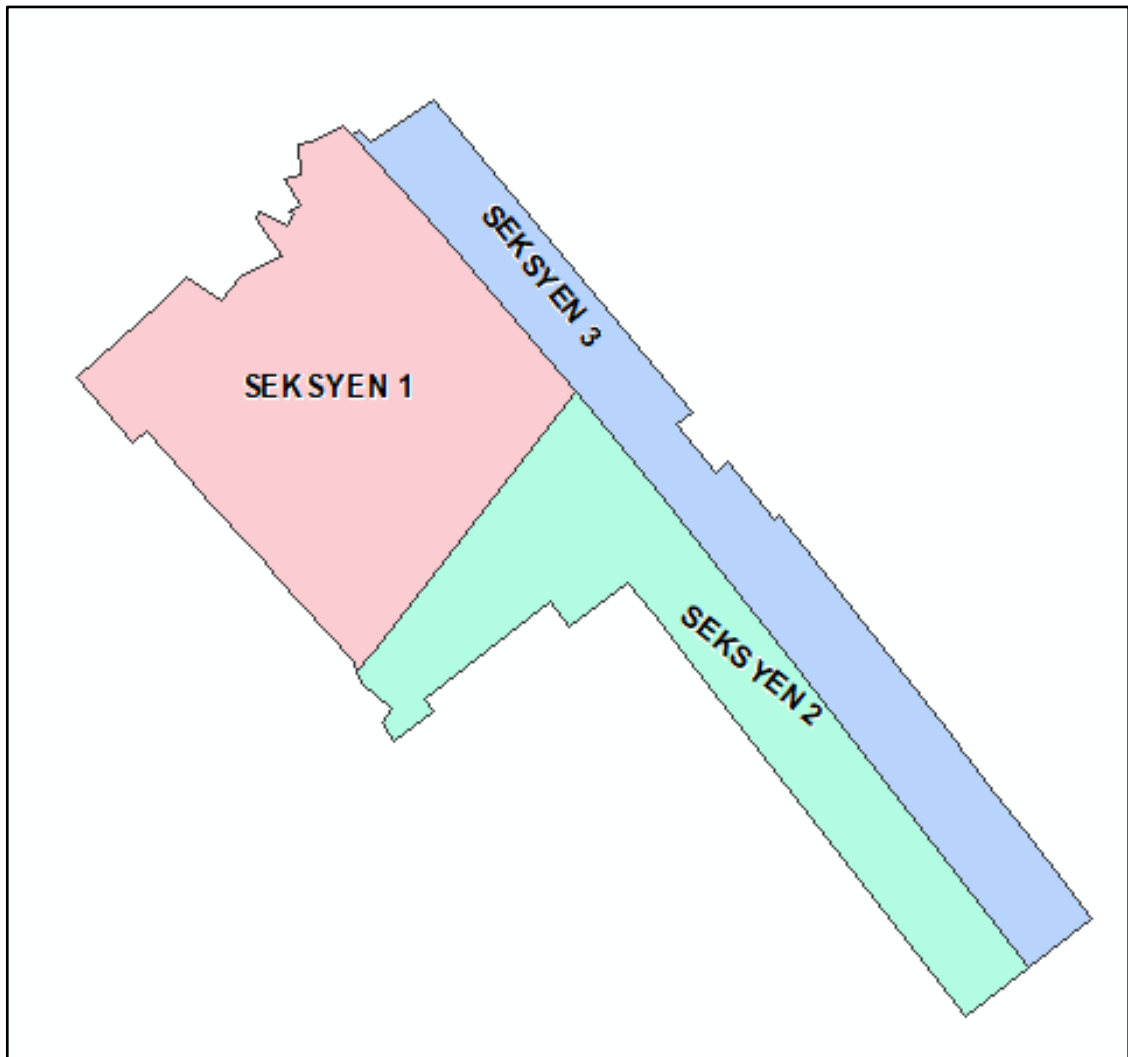
NEGERI SELANGOR
Rajah Seksyen bagi
Bandar Banting



NEGERI SELANGOR
Bandar Jenjarom

| KOD | DAERAH | KOD | NAMA | WARTA | |
|-----|--------------|-----|-----------------|-------------------|---------------------|
| | | | | WARTA KERAJAAN | PELAN WARTA (PW) |
| 02 | KUALA LANGAT | 41 | BANDAR JENJAROM | 1784 (21.12.1995) | PW 1011 (20.2.1995) |
| | | | 001 SEKSYEN 1 | | |
| | | | 002 SEKSYEN 2 | | |
| | | | 003 SEKSYEN 3 | | |

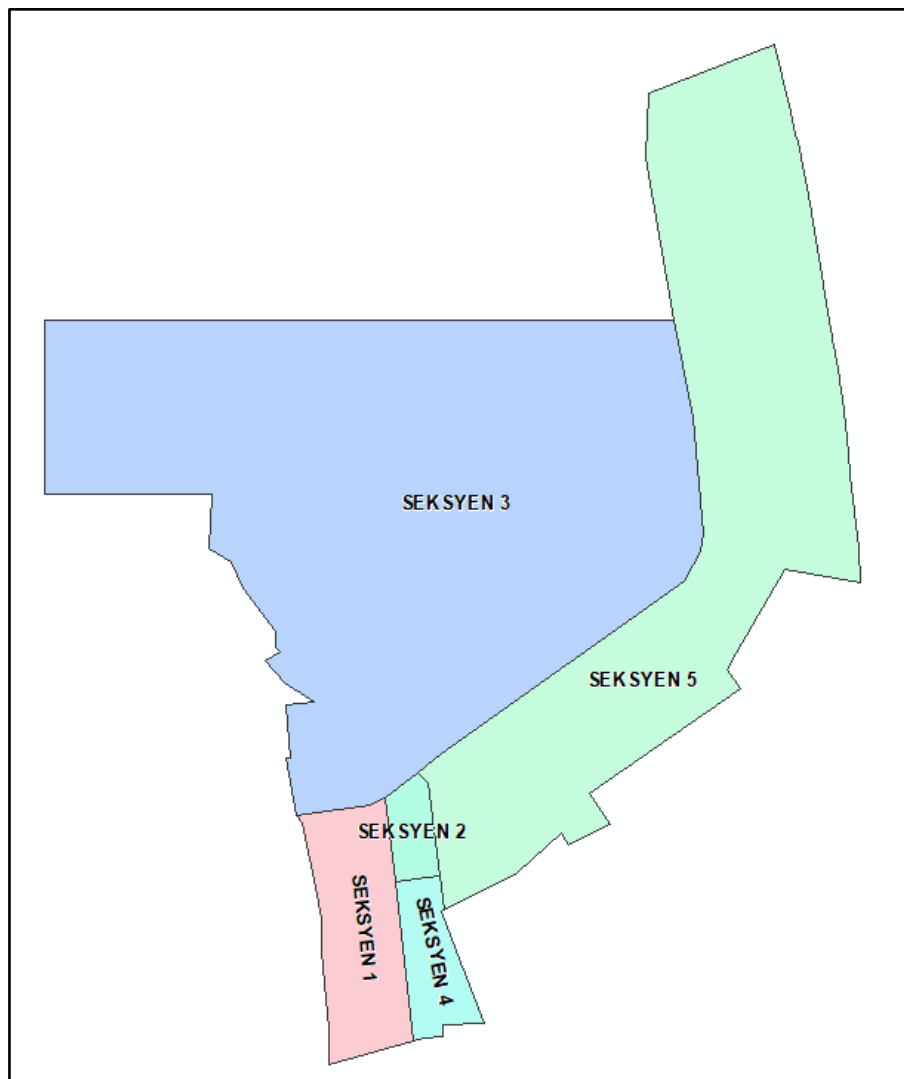
NEGERI SELANGOR
Rajah Seksyen bagi
Bandar Jenjarom



NEGERI SELANGOR
Bandar Telok Panglima Garang

| KOD | DAERAH | KOD | NAMA | WARTA | |
|-----|--------------|-----|------------------------------|-------------------|---------------------|
| | | | | WARTA KERAJAAN | PELAN WARTA (PW) |
| 02 | KUALA LANGAT | 44 | BANDAR TELOK PANGLIMA GARANG | 1783 (21.12.1995) | PW 1010 (20.2.1995) |
| | | | 001 SEKSYEN 1 | | |
| | | | 002 SEKSYEN 2 | | |
| | | | 003 SEKSYEN 3 | | |
| | | | 004 SEKSYEN 4 | | |
| | | | 005 SEKSYEN 5 | | |

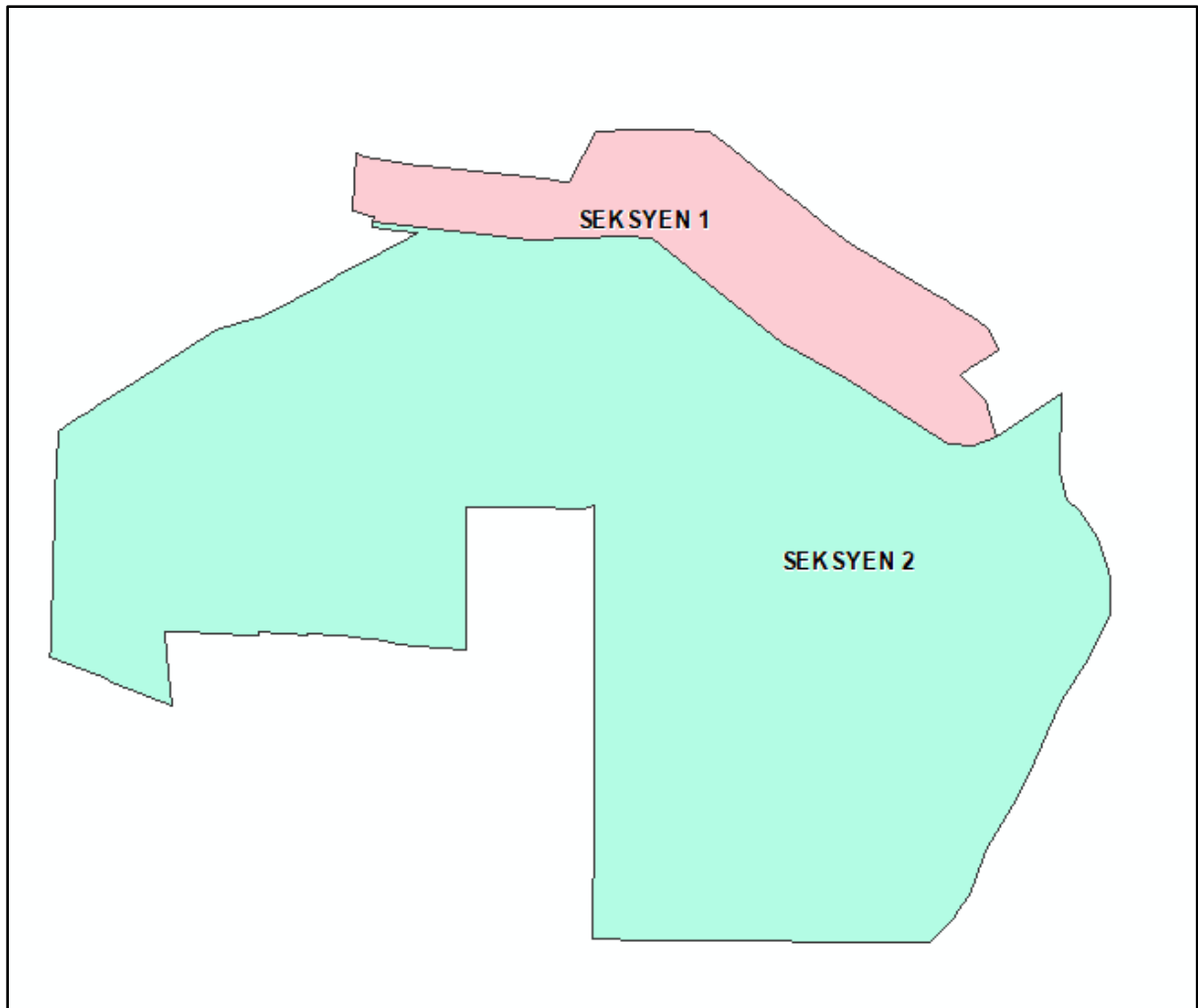
NEGERI SELANGOR
Rajah Seksyen bagi
Bandar Telok Panglima Garang



NEGERI SELANGOR
Pekan Bukit Changgang

| KOD | DAERAH | KOD | NAMA | WARTA | |
|-----|--------------|-----|-----------------------|----------------------|------------------------|
| | | | | WARTA KERAJAAN | PELAN WARTA (PW) |
| 02 | KUALA LANGAT | 71 | PEKAN BUKIT CHANGGANG | 1858 (21.12.1995) | PW 1016 (20.2.1995) |
| | | | 001 SEKSYEN 1 | | |
| | | | 002 SEKSYEN 2 | | |

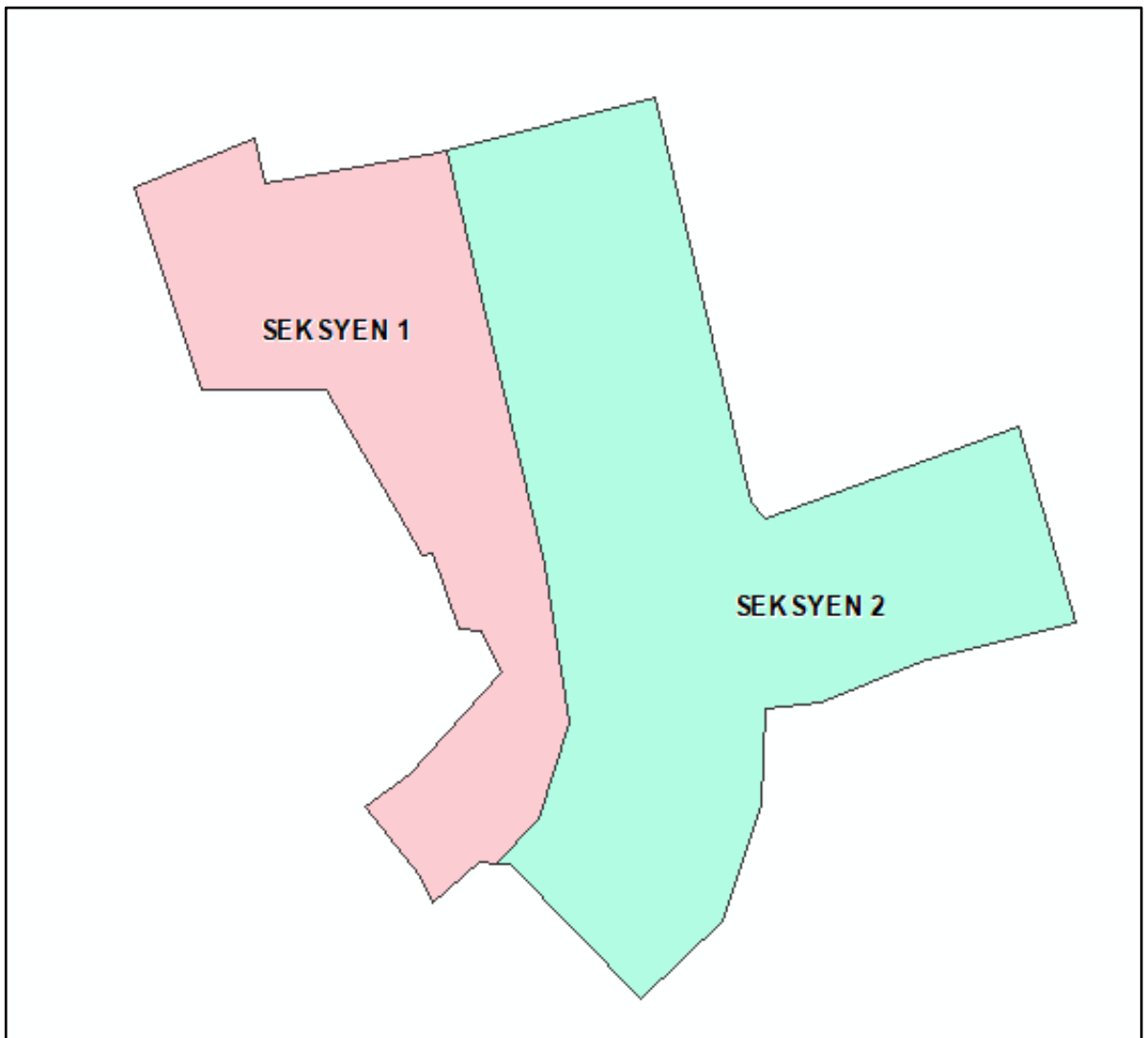
NEGERI SELANGOR
Rajah Seksyen bagi
Pekan Bukit Changgang



NEGERI SELANGOR
Pekan Chodoi

| KOD | DAERAH | KOD | NAMA | WARTA | |
|-----|--------------|-----|---------------|----------------------|------------------------|
| | | | | WARTA KERAJAAN | PELAN WARTA (PW) |
| 02 | KUALA LANGAT | 72 | PEKAN CHODOI | 1869 (21.12.1995) | PW 1027 (20.2.1995) |
| | | | 001 SEKSYEN 1 | | |
| | | | 002 SEKSYEN 2 | | |

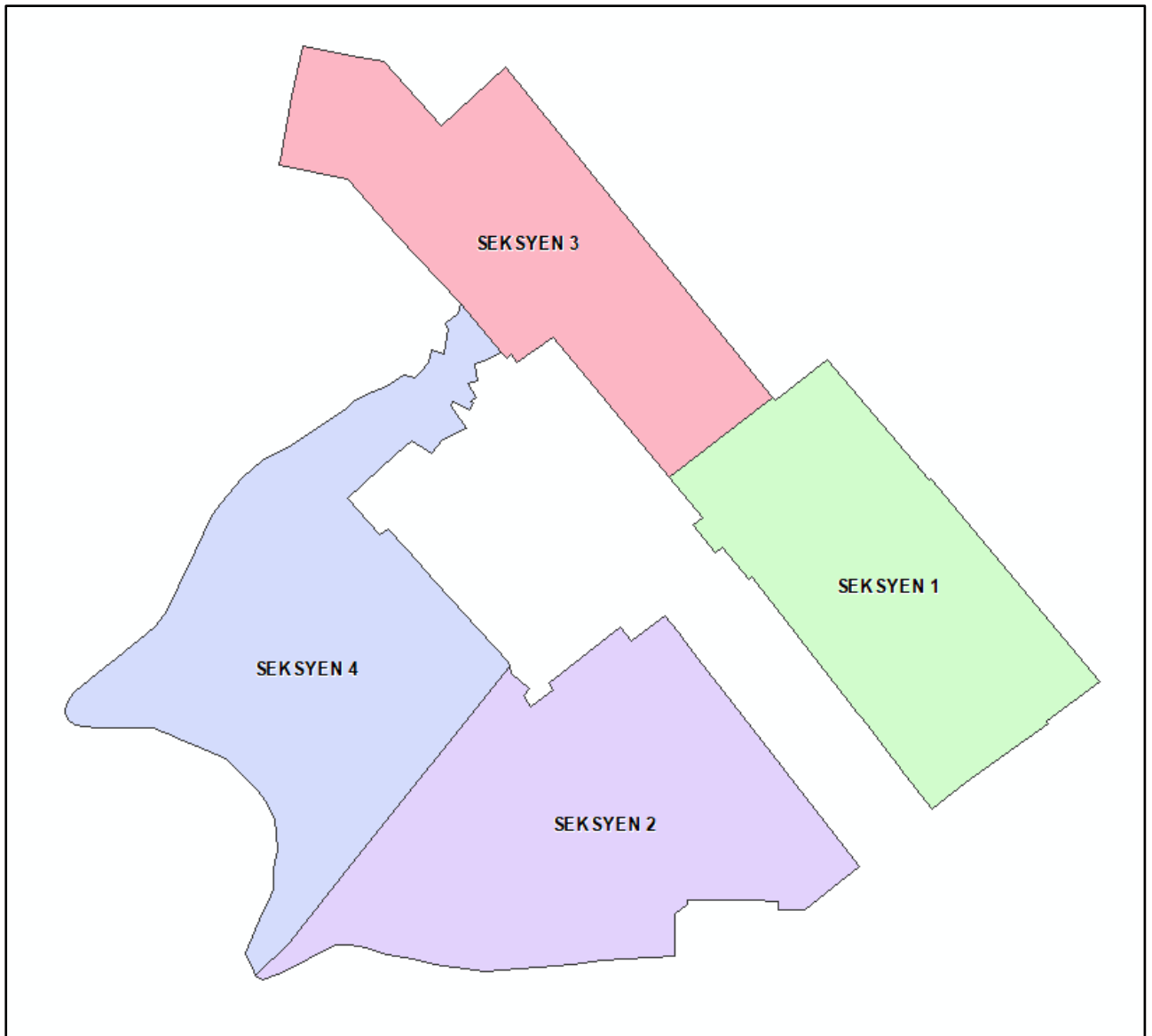
NEGERI SELANGOR
Rajah Seksyen bagi
Pekan Chodoi



NEGERI SELANGOR
Pekan Jenjarom

| KOD | DAERAH | KOD | NAMA | WARTA | |
|-----|--------------|-----|----------------|----------------------|------------------------|
| | | | | WARTA KERAJAAN | PELAN WARTA (PW) |
| 02 | KUALA LANGAT | 73 | PEKAN JENJAROM | 1856 (21.12.1995) | PW 1014 (20.2.1995) |
| | | | 001 SEKSYEN 1 | | |
| | | | 002 SEKSYEN 2 | | |
| | | | 003 SEKSYEN 3 | | |
| | | | 004 SEKSYEN 4 | | |

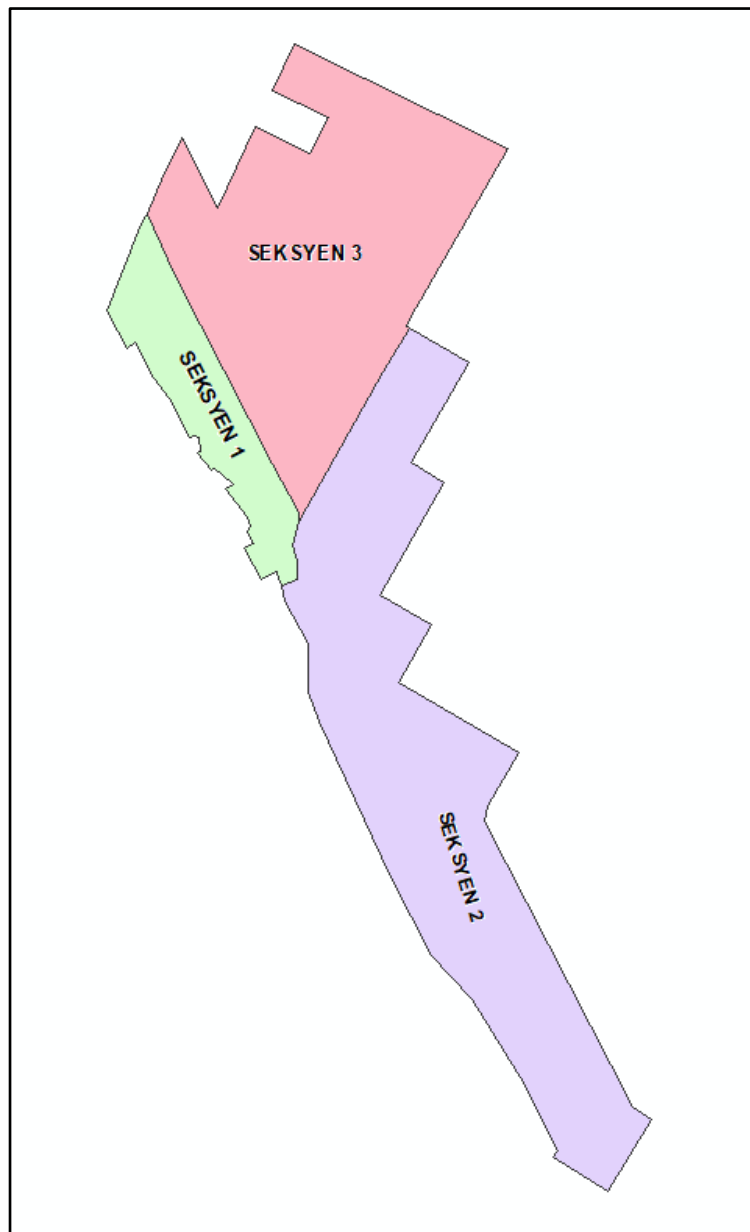
NEGERI SELANGOR
Rajah Seksyen bagi
Pekan Jenjarom



NEGERI SELANGOR
Pekan Kancung

| KOD | DAERAH | KOD | NAMA | WARTA | |
|-----|--------------|-----|---------------|----------------------|------------------------|
| | | | | WARTA KERAJAAN | PELAN WARTA (PW) |
| 02 | KUALA LANGAT | 74 | PEKAN KANCUNG | 1863 (21.12.1995) | PW 1021 (20.2.1995) |
| | | | 001 SEKSYEN 1 | | |
| | | | 002 SEKSYEN 2 | | |
| | | | 003 SEKSYEN 3 | | |

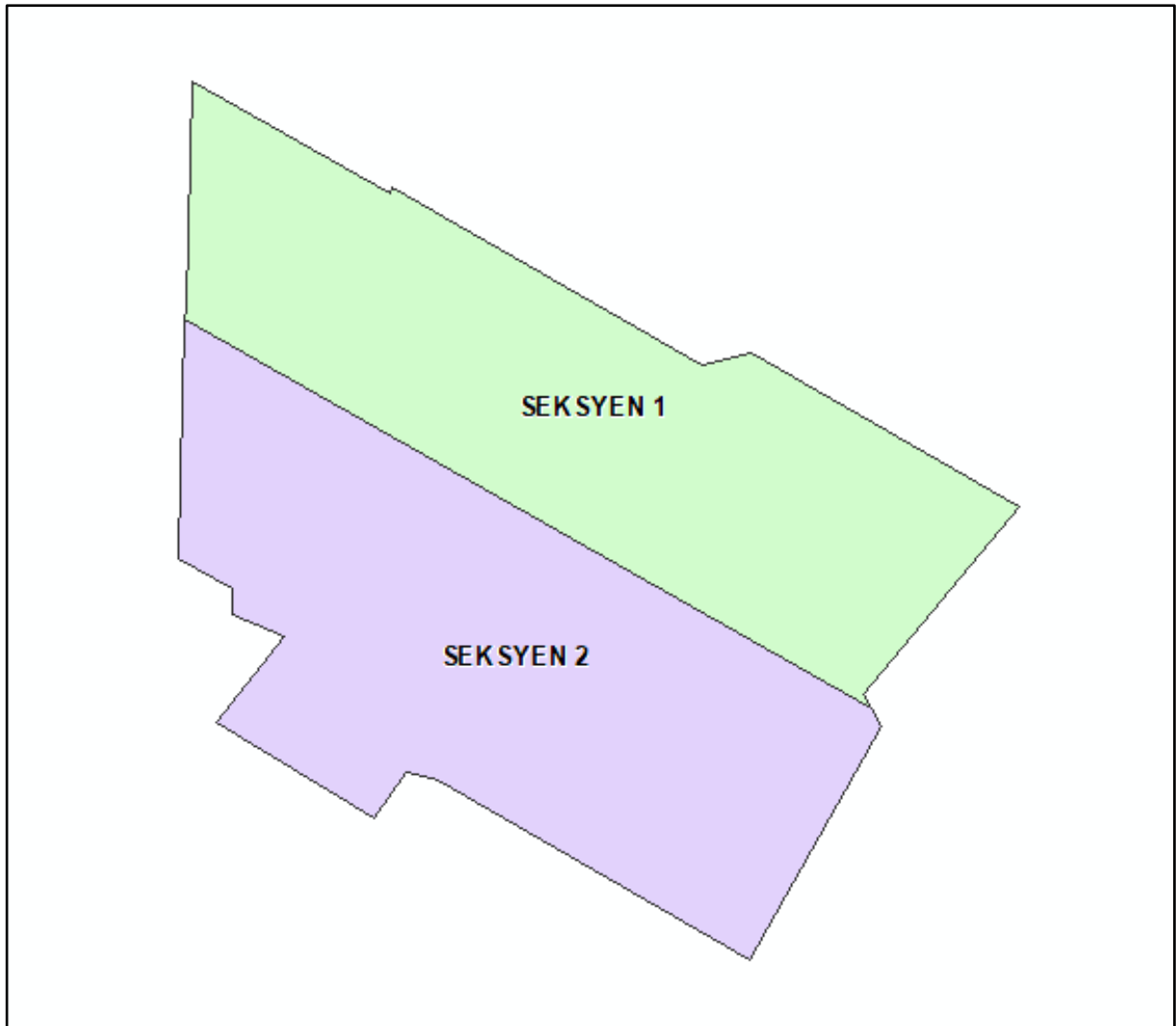
NEGERI SELANGOR
Rajah Seksyen bagi
Pekan Kancung



NEGERI SELANGOR
Pekan Kancung Darat

| KOD | DAERAH | KOD | NAMA | WARTA | |
|-----|--------------|-----|---------------------|----------------------|------------------------|
| | | | | WARTA KERAJAAN | PELAN WARTA (PW) |
| 02 | KUALA LANGAT | 75 | PEKAN KANCUNG DARAT | 1865 (21.12.1995) | PW 1023 (20.2.1995) |
| | | | 001 SEKSYEN 1 | | |
| | | | 002 SEKSYEN 2 | | |

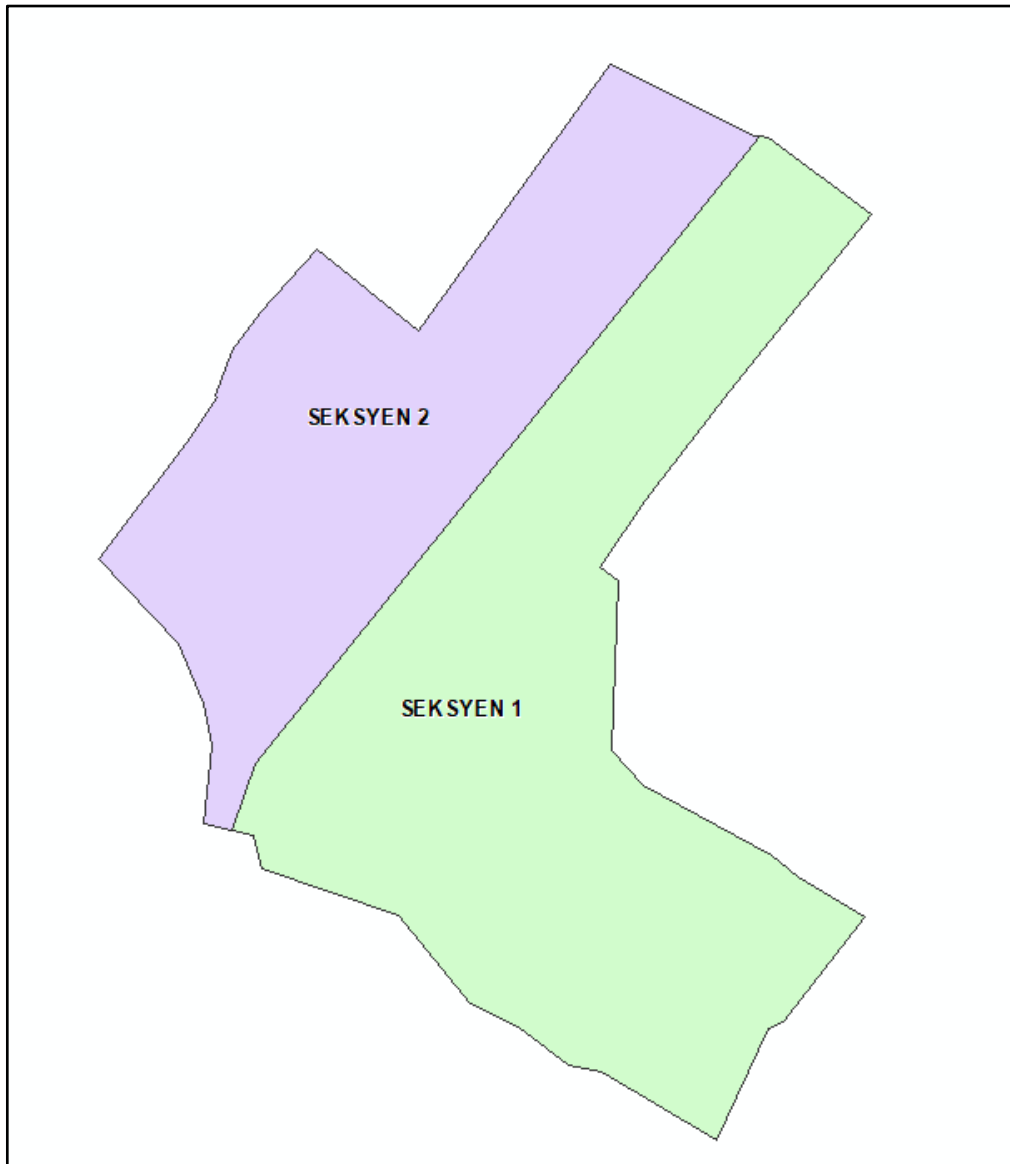
NEGERI SELANGOR
Rajah Seksyen bagi
Pekan Kancung Darat



NEGERI SELANGOR
Pekan Kelanang Batu Enam

| KOD | DAERAH | KOD | NAMA | WARTA | |
|-----|--------------|-----|--------------------------|-------------------|---------------------|
| | | | | WARTA KERAJAAN | PELAN WARTA (PW) |
| 02 | KUALA LANGAT | 76 | PEKAN KELANANG BATU ENAM | 1867 (21.12.1995) | PW 1025 (20.2.1995) |
| | | | 001 SEKSYEN 1 | | |
| | | | 002 SEKSYEN 2 | | |

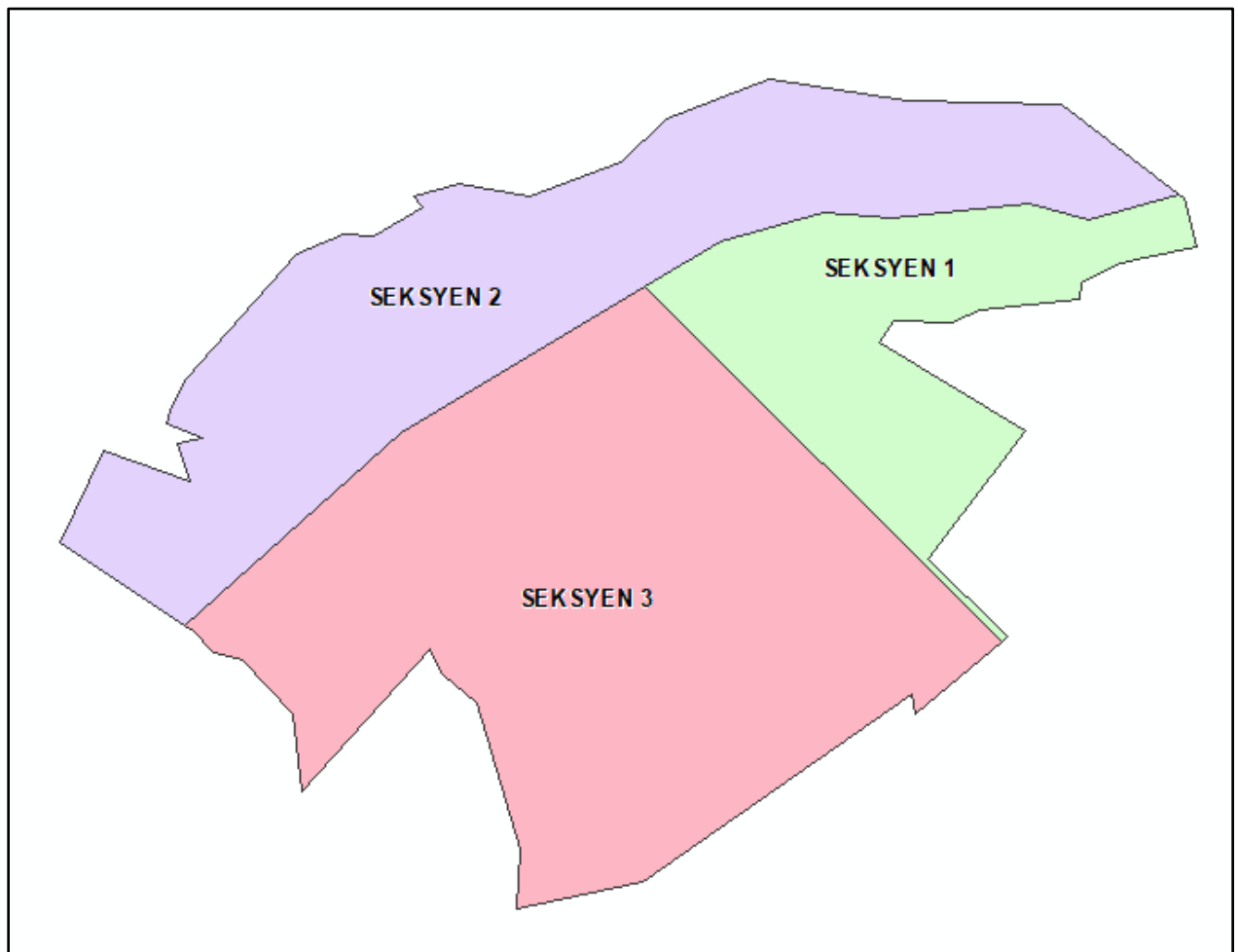
NEGERI SELANGOR
Rajah Seksyen bagi
Pekan Kelanang Batu Enam



NEGERI SELANGOR
Pekan Permatang Pasir

| KOD | DAERAH | KOD | NAMA | WARTA | |
|-----|--------------|-----|-----------------------|----------------------|------------------------|
| | | | | WARTA KERAJAAN | PELAN WARTA (PW) |
| 02 | KUALA LANGAT | 78 | PEKAN PERMATANG PASIR | 1868 (21.12.1995) | PW 1026 (20.2.1995) |
| | | | 001 SEKSYEN 1 | | |
| | | | 002 SEKSYEN 2 | | |
| | | | 003 SEKSYEN 3 | | |

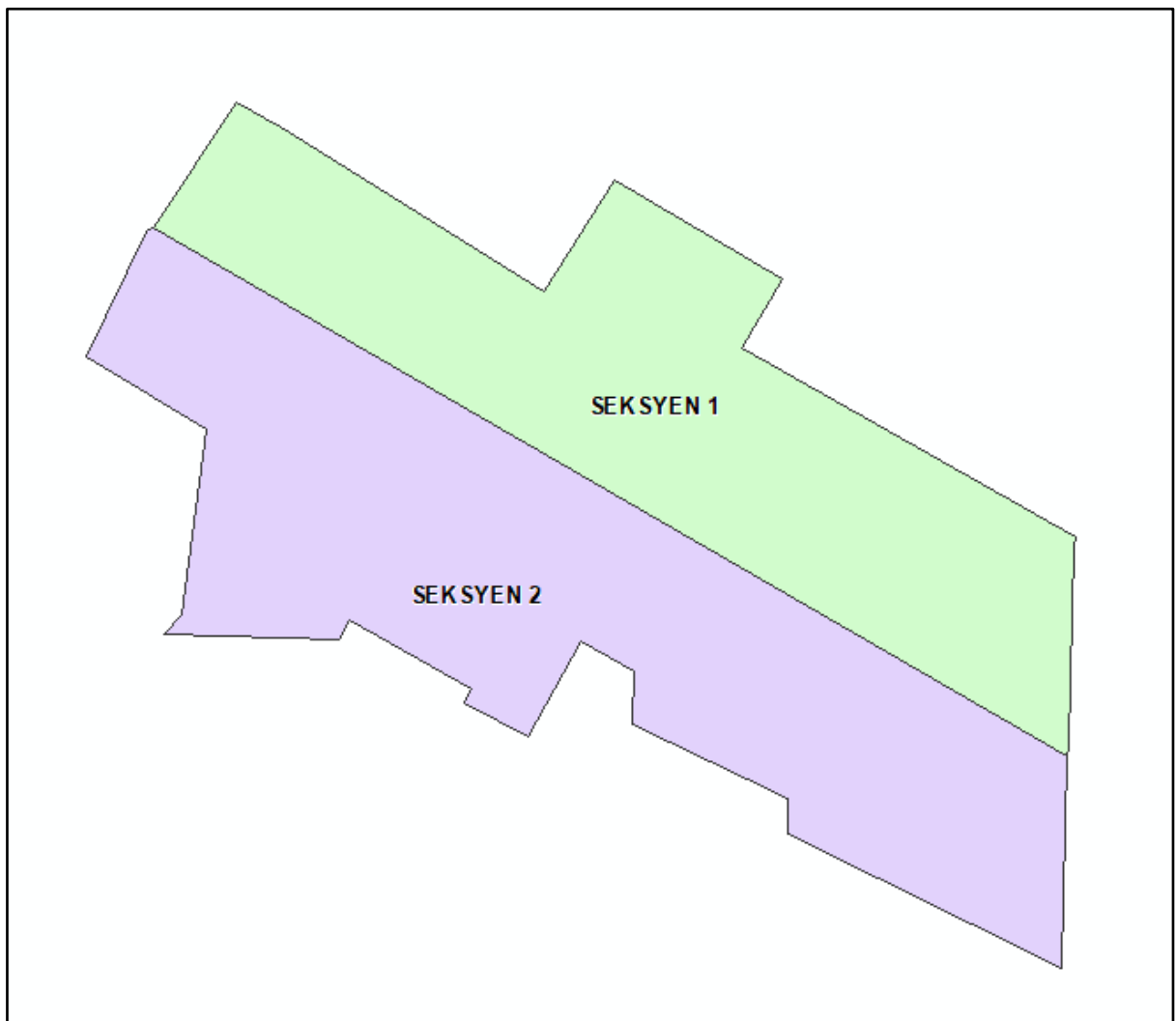
NEGERI SELANGOR
Rajah Seksyen bagi
Pekan Permatang Pasir



NEGERI SELANGOR
Pekan Simpang Morib

| KOD | DAERAH | KOD | NAMA | WARTA | |
|-----|--------------|-----|---------------------|-------------------|---------------------|
| | | | | WARTA KERAJAAN | PELAN WARTA (PW) |
| 02 | KUALA LANGAT | 80 | PEKAN SIMPANG MORIB | 1866 (21.12.1995) | PW 1024 (20.2.1995) |
| | | | 001 SEKSYEN 1 | | |
| | | | 002 SEKSYEN 2 | | |

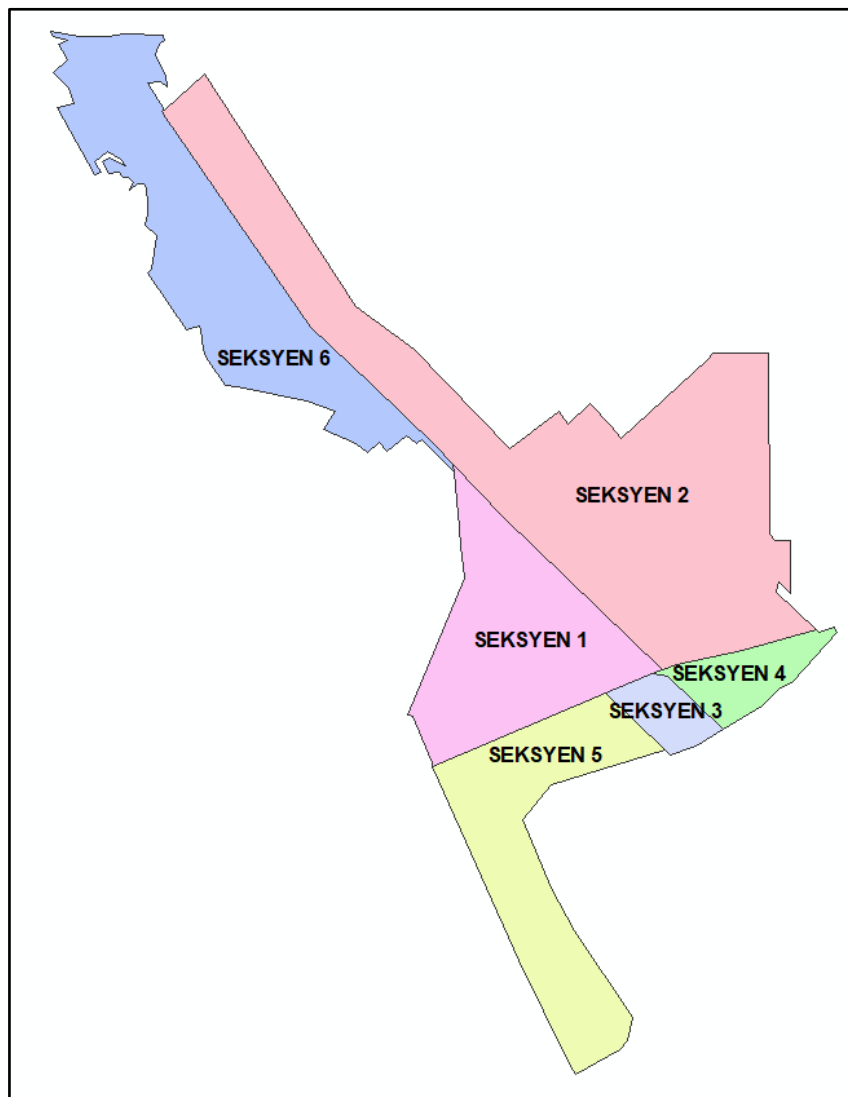
NEGERI SELANGOR
Rajah Seksyen bagi
Pekan Simpang Morib



NEGERI SELANGOR
Pekan Sungai Manggis

| KOD | DAERAH | KOD | NAMA | WARTA | |
|-----|--------------|-----|----------------------|-------------------|---------------------|
| | | | | WARTA KERAJAAN | PELAN WARTA (PW) |
| 02 | KUALA LANGAT | 81 | PEKAN SUNGAI MANGGIS | 1859 (21.12.1995) | PW 1017 (20.2.1995) |
| | | | 001 SEKSYEN 1 | | |
| | | | 002 SEKSYEN 2 | | |
| | | | 003 SEKSYEN 3 | | |
| | | | 004 SEKSYEN 4 | | |
| | | | 005 SEKSYEN 5 | | |
| | | | 006 SEKSYEN 6 | | |

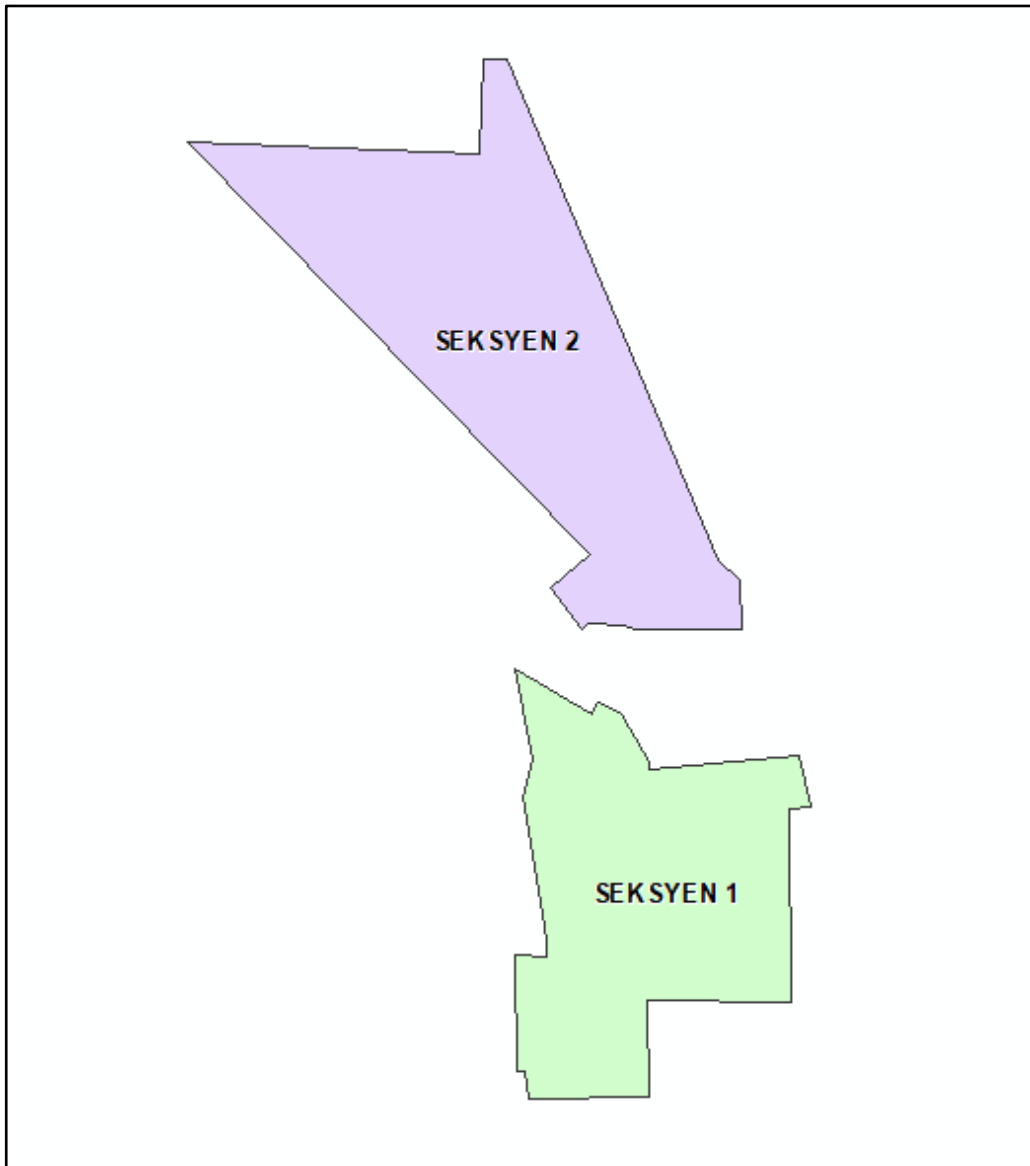
NEGERI SELANGOR
Rajah Seksyen bagi
Pekan Sungai Manggis



NEGERI SELANGOR
Pekan Sungai Raba

| KOD | DAERAH | KOD | | NAMA | WARTA | |
|-----|--------------|-----|-----|-------------------|-------------------|---------------------|
| | | | | | WARTA KERAJAAN | PELAN WARTA (PW) |
| 02 | KUALA LANGAT | 82 | | PEKAN SUNGAI RABA | 1870 (21.12.1995) | PW 1028 (20.2.1995) |
| | | | 001 | SEKSYEN 1 | | |
| | | | 002 | SEKSYEN 2 | | |

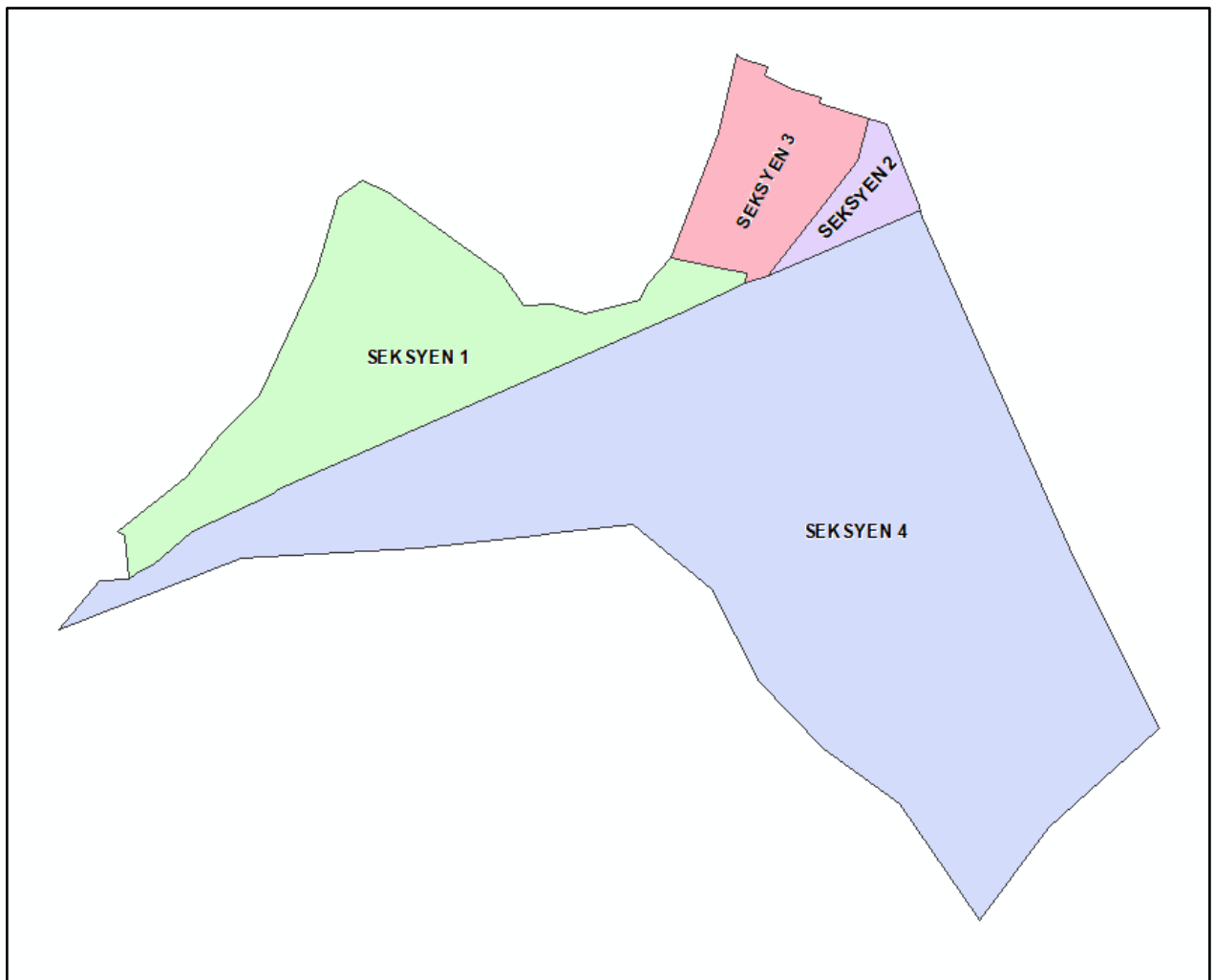
NEGERI SELANGOR
Rajah Seksyen bagi
Pekan Sungai Raba



NEGERI SELANGOR
Pekan Telok Datok

| KOD | DAERAH | KOD | NAMA | WARTA | |
|-----|--------------|-----|-------------------|-------------------|---------------------|
| | | | | WARTA KERAJAAN | PELAN WARTA (PW) |
| 02 | KUALA LANGAT | 84 | PEKAN TELOK DATOK | 1860 (21.12.1995) | PW 1018 (20.2.1995) |
| | | | 001 SEKSYEN 1 | | |
| | | | 002 SEKSYEN 2 | | |
| | | | 003 SEKSYEN 3 | | |
| | | | 004 SEKSYEN 4 | | |

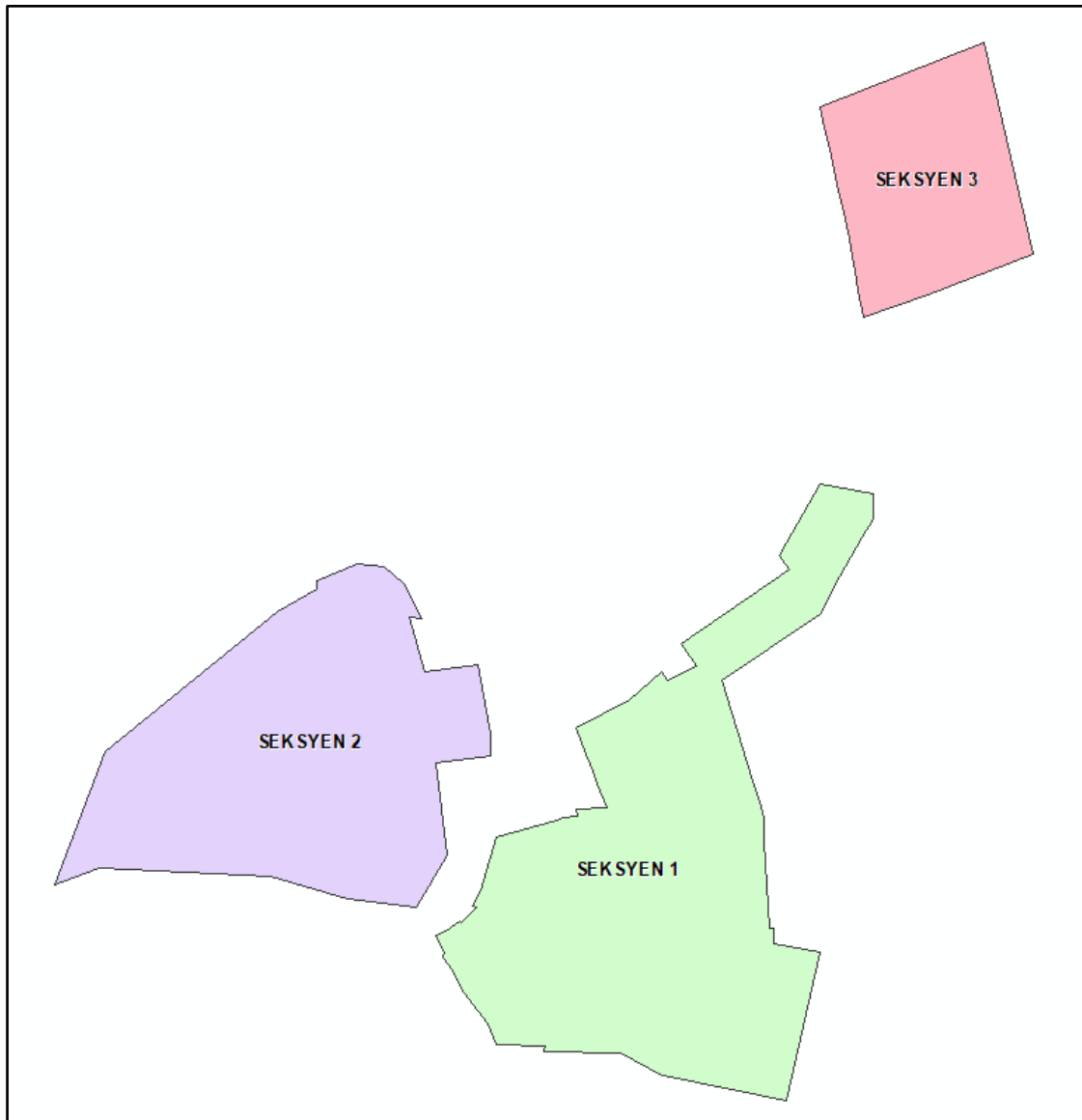
NEGERI SELANGOR
Rajah Seksyen bagi
Pekan Telok Datok



NEGERI SELANGOR
Pekan Telok

| KOD | DAERAH | KOD | NAMA | WARTA | |
|-----|--------------|-----|---------------|-------------------|-------------------------|
| | | | | WARTA KERAJAAN | PELAN WARTA (PW) |
| 02 | KUALA LANGAT | 85 | PEKAN TELOK | 1855 (21.12.1995) | PW 1013 (20.20.1995) |
| | | | 001 SEKSYEN 1 | | |
| | | | 002 SEKSYEN 2 | | |
| | | | 003 SEKSYEN 3 | | |

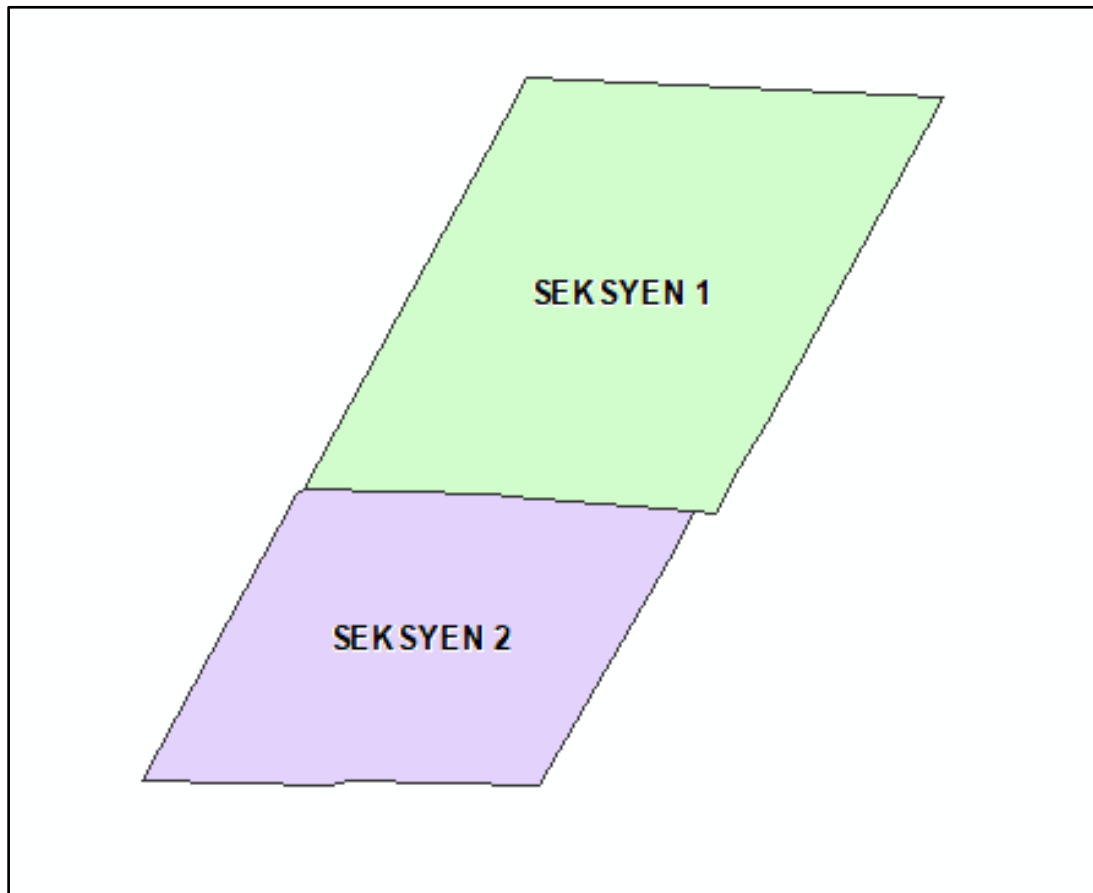
NEGERI SELANGOR
Rajah Seksyen bagi
Pekan Telok



NEGERI SELANGOR
Pekan Tongkah

| KOD | DAERAH | KOD | NAMA | WARTA | | |
|-----|--------------|-----|---------------|-------------------|---------------------|--|
| | | | | WARTA KERAJAAN | PELAN WARTA (PW) | |
| 02 | KUALA LANGAT | 86 | PEKAN TONGKAH | 1871 (21.12.1995) | PW 1029 (20.2.1995) | |
| | | | 001 | SEKSYEN 1 | | |
| | | | 002 | SEKSYEN 2 | | |

NEGERI SELANGOR
Rajah Seksyen bagi
Pekan Tongkah



NEGERI SELANGOR
04 - Daerah Kuala Selangor

| KOD | DAERAH | KOD | NAMA | WARTA | | |
|-----|-----------------------|-------------------|---------------------------|-----------------------|---------------------|--|
| | | | | WARTA KERAJAAN | PELAN WARTA (PW) | |
| 04 | KUALA SELANGOR | 01 | MUKIM API-API | 140 (27.03.1975) | PG 411 (28.12.1974) | |
| | | 03 | MUKIM UJONG PERMATANG | 140 (27.03.1975) | PG 411 (28.12.1974) | |
| | | 04 | MUKIM ULU TINGGI | tiada | PG 411 (28.12.1974) | |
| | | 05 | MUKIM IJOK | 140 (27.03.1975) | PG 411 (28.12.1974) | |
| | | 06 | MUKIM JERAM | 140 (27.03.1975) | PG 411 (28.12.1974) | |
| | | 07 | MUKIM KUALA SELANGOR | 140 (27.03.1975) | PG 411 (28.12.1974) | |
| | | 08 | MUKIM PASANGAN | 140 (27.03.1975) | PG 411 (28.12.1974) | |
| | | 09 | MUKIM TANJONG KARANG | 140 (27.03.1975) | PG 411 (28.12.1974) | |
| | | 10 | MUKIM BESTARI JAYA | W.K. 1362 (24.5.2007) | TIADA | |
| | | | | | | |
| | | 40 | *BANDAR KUALA SELANGOR | 1797 (21.12.1995) | PW 1125 (25.7.1995) | |
| | | 41 | *BANDAR TANJONG KARANG | 1798 (21.12.1995) | PW 1126 (25.7.1995) | |
| | | | | | | |
| | | 70 | PEKAN ASAM JAWA | 1892 (21.12.1995) | PW 1135 (25.7.1995) | |
| | | 72 | *PEKAN BUKIT ROTAN | 1894 (21.12.1995) | PW 1137 (25.7.1995) | |
| | | 73 | *PEKAN JERAM | 1897 (21.12.1995) | PW 1140 (25.7.1995) | |
| | | 74 | *PEKAN KAMPONG KUANTAN | 1884(21.12.1995) | PW 1127 (25.7.1995) | |
| | | 75 | *PEKAN KUALA SUNGAI BULOH | 1893 (21.12.1995) | PW 1136 (25.7.1995) | |
| | | 76 | *PEKAN PASIR PENAMBANG | 1898 (21.12.1995) | PW 1141 (25.7.1995) | |
| 77 | PEKAN SIMPANG TIGA | 6187-47 | (SYIT PIAWAI) TIADA | | | |
| 78 | *PEKAN TANJONG KARANG | 1891 (21.12.1995) | PW 1134 (25.7.1995) | | | |

NEGERI SELANGOR
04 - Daerah Kuala Selangor

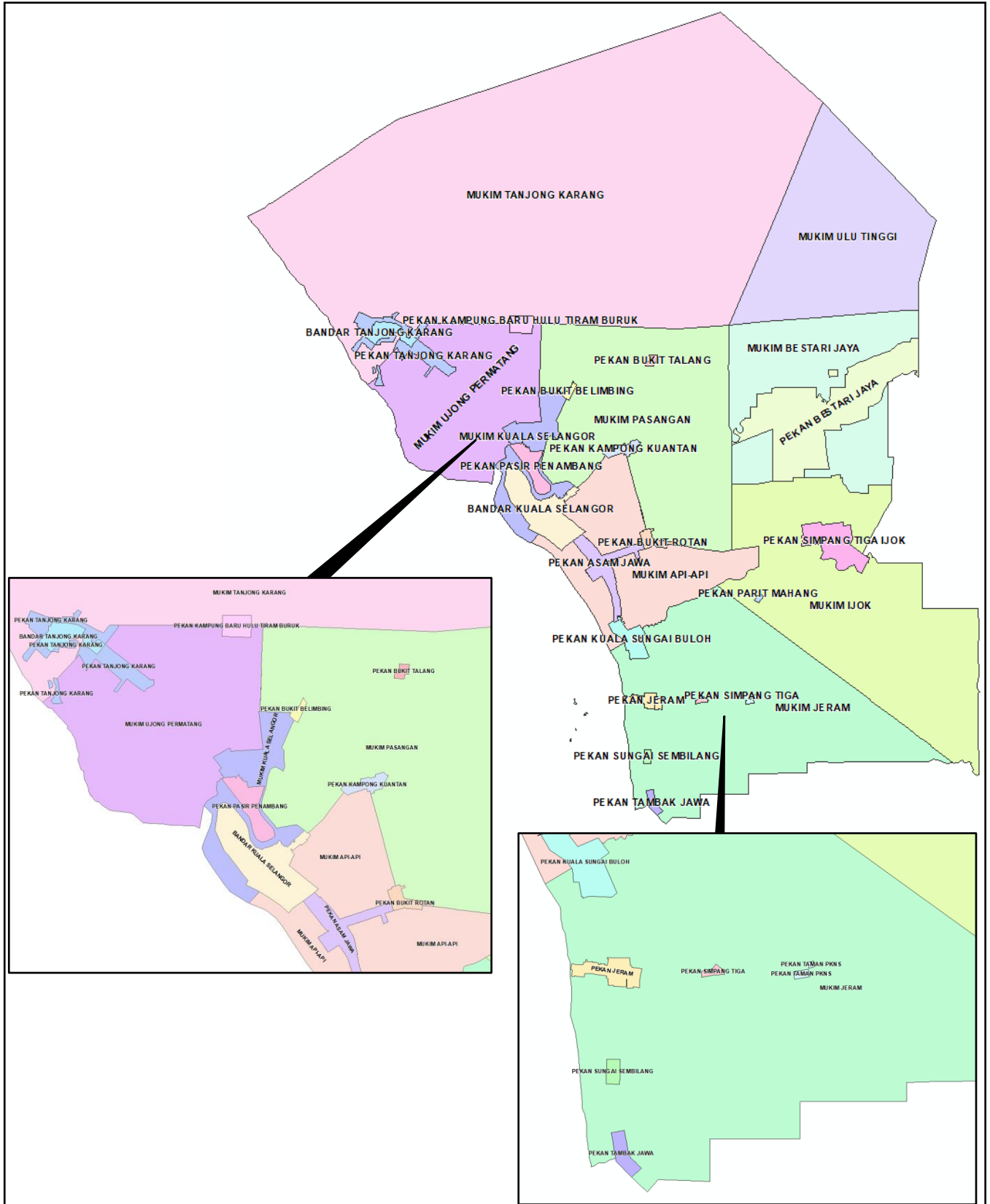
| KOD | DAERAH | KOD | | NAMA | WARTA | |
|-----|----------------|-----|--|--------------------------------------|-----------------------|----------------------|
| | | | | | WARTA KERAJAAN | PELAN WARTA (PW) |
| 04 | KUALA SELANGOR | 79 | | PEKAN BUKIT BELIMBING | 1886 (21.12.1995) | PW 1129 (25.7.1995) |
| | | 80 | | PEKAN BUKIT TALANG | 1885 (21.12.1995) | PW 1128 (25.7.1995) |
| | | 81 | | *PEKAN KAMPONG BARU HULU TIRAM BURUK | 1896 (21.12.1995) | PW 1139 (25.7.1995) |
| | | 82 | | PEKAN PARIT MAHANG | 1888 (21.12.1995) | PW 1131 (25.7.1995) |
| | | 83 | | PEKAN SIMPANG TIGA IJOK | 1895 (21.12.1995) | PW 1138 (25.7.1995) |
| | | 84 | | PEKAN SUNGAI SEMBILANG | 1887 (21.12.1995) | PW 1130 (25.7.1995) |
| | | 85 | | PEKAN TAMAN PKNS | 1889 (21.12.1995) | PW 1132 (21.12.1995) |
| | | 86 | | PEKAN TAMBAK JAWA | 1899 (21.12.1995) | PW 1142 (21.12.1995) |
| | | 91 | | *PEKAN BESTARI JAYA | W.K. 1362 (24.5.2007) | TIADA |

*Sila Rujuk Rajah Seksyen bagi Bandar Kuala Selangor, Bandar Tanjong Karang, Pekan Bukit Rotan, Pekan Jeram, Pekan Kampong Kuantan, Pekan Kuala Sungai Buloh, Pekan Pasir Penambang, Pekan Tanjong Karang, Pekan Kampong Baru Hulu Tiram Buruk dan Pekan Bestari Jaya

NEGERI SELANGOR

Rajah

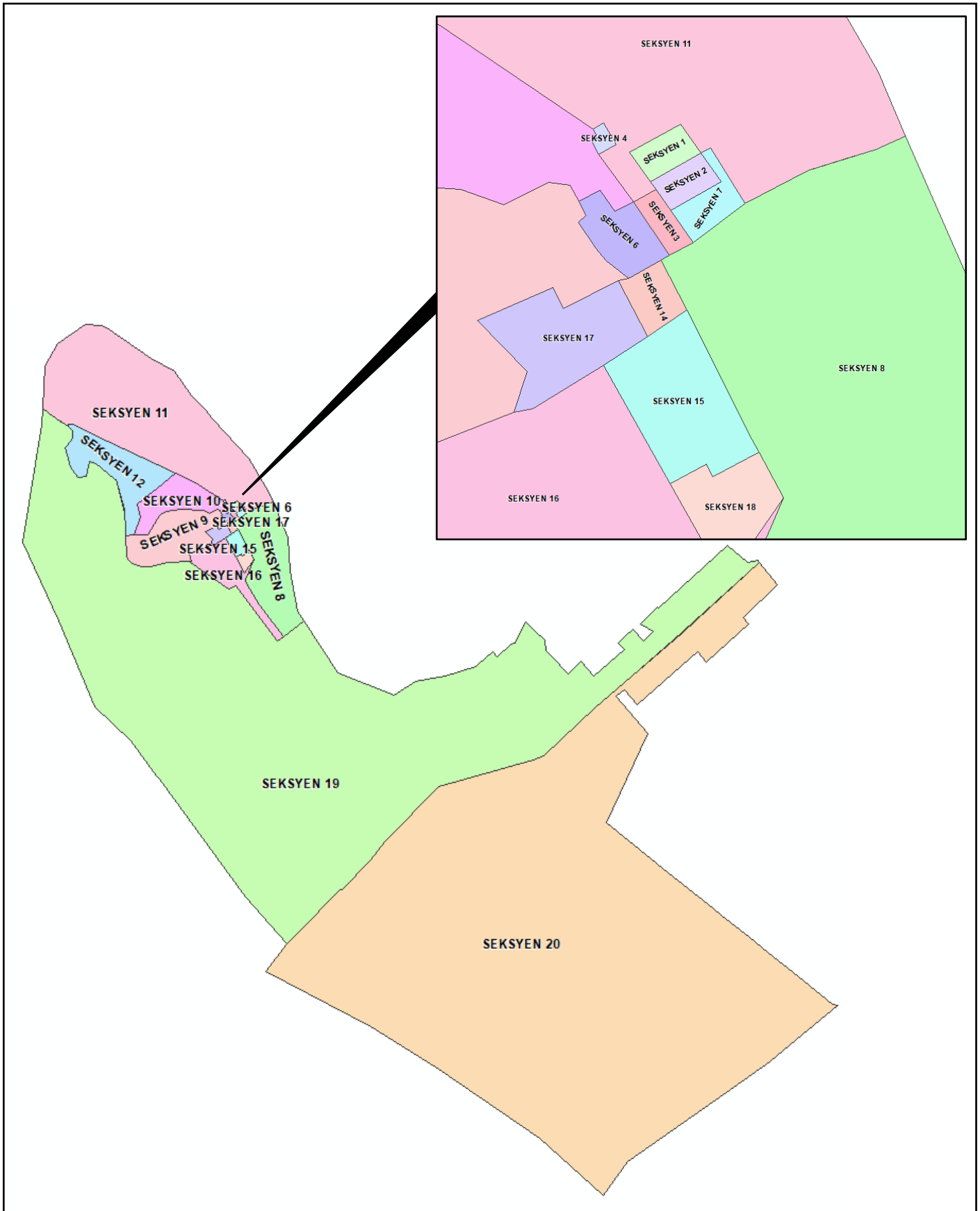
Mukim/Bandar/Pekan bagi Daerah Kuala Selangor



NEGERI SELANGOR
Bandar Kuala Selangor

| KOD | DAERAH | KOD | NAMA | WARTA | | |
|-----|----------------|-----|------|-----------------------|-------------------|---------------------|
| | | | | WARTA KERAJAAN | PELAN WARTA (PW) | |
| 04 | KUALA SELANGOR | 40 | | BANDAR KUALA SELANGOR | 1797 (21.12.1995) | PW 1125 (21.7.1995) |
| | | | 001 | SEKSYEN 1 | | |
| | | | 002 | SEKSYEN 2 | | |
| | | | 003 | SEKSYEN 3 | | |
| | | | 004 | SEKSYEN 4 | | |
| | | | 006 | SEKSYEN 6 | | |
| | | | 007 | SEKSYEN 7 | | |
| | | | 008 | SEKSYEN 8 | | |
| | | | 009 | SEKSYEN 9 | | |
| | | | 010 | SEKSYEN 10 | | |
| | | | 011 | SEKSYEN 11 | | |
| | | | 012 | SEKSYEN 12 | | |
| | | | 014 | SEKSYEN 14 | | |
| | | | 015 | SEKSYEN 15 | | |
| | | | 016 | SEKSYEN 16 | | |
| | | | 017 | SEKSYEN 17 | | |
| | | | 018 | SEKSYEN 18 | | |
| | | | 019 | SEKSYEN 19 | | |
| | | | 020 | SEKSYEN 20 | | |

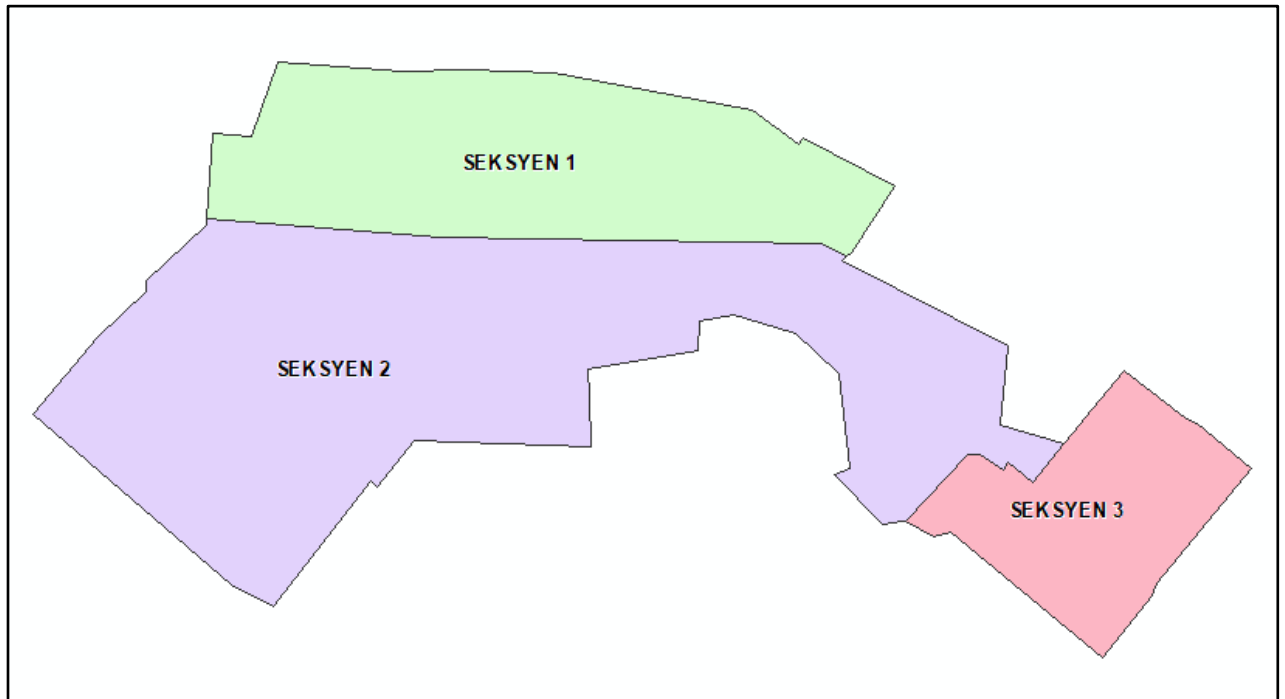
NEGERI SELANGOR
Rajah Seksyen bagi
Bandar Kuala Selangor



NEGERI SELANGOR
Bandar Tanjung Karang

| KOD | DAERAH | KOD | NAMA | WARTA | | |
|-----|----------------|-----|-----------------------|----------------------|------------------------|--|
| | | | | WARTA KERAJAAN | PELAN WARTA (PW) | |
| 04 | KUALA SELANGOR | 41 | BANDAR TANJONG KARANG | 1798 (21.12.1995) | (21.7.1995) PW 1126 | |
| | | | 001 | SEKSYEN 1 | | |
| | | | 002 | SEKSYEN 2 | | |
| | | | 003 | SEKSYEN 3 | | |

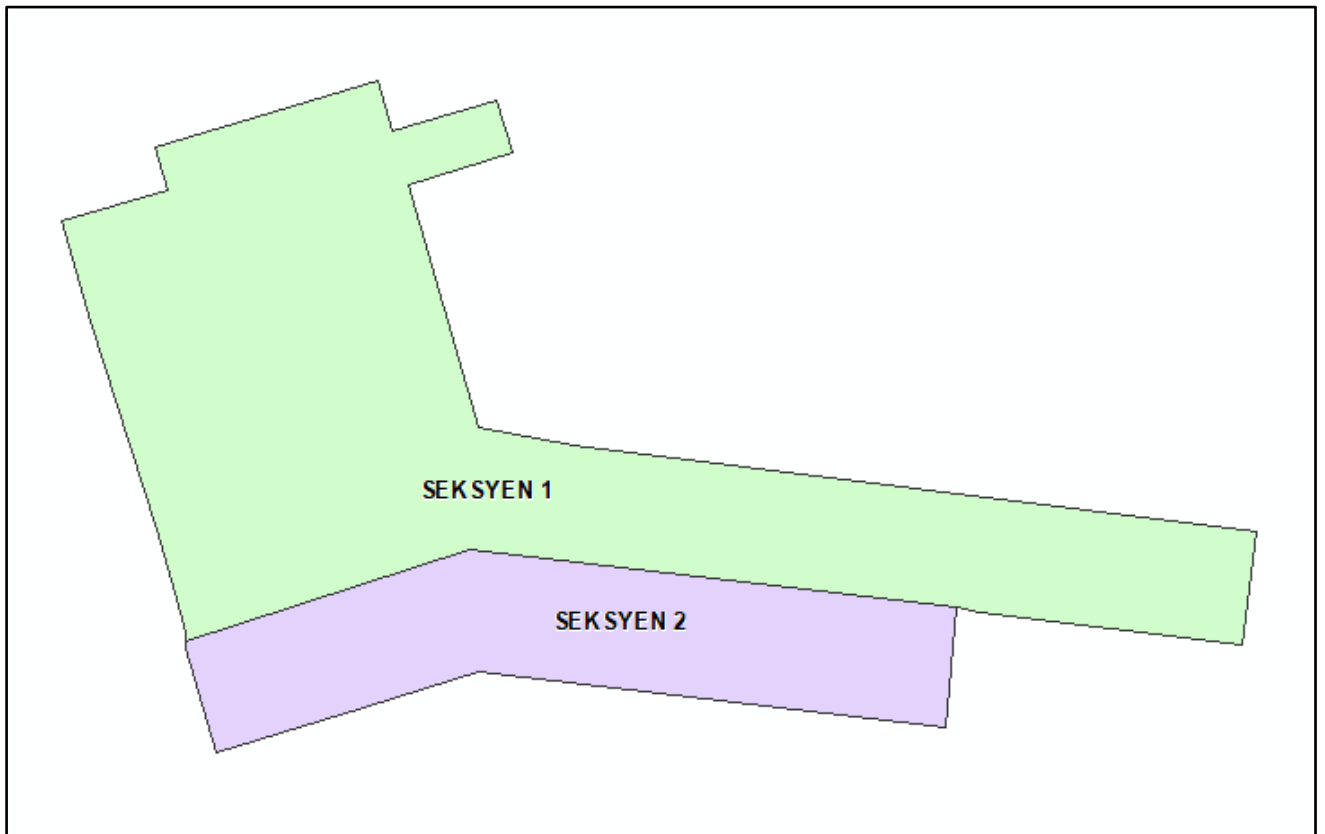
NEGERI SELANGOR
Rajah Seksyen bagi
Bandar Tanjung Karang



NEGERI SELANGOR
Pekan Bukit Rotan

| KOD | DAERAH | KOD | NAMA | WARTA | |
|-----|----------------|-----|-------------------|-------------------|---------------------|
| | | | | WARTA KERAJAAN | PELAN WARTA (PW) |
| 04 | KUALA SELANGOR | 72 | PEKAN BUKIT ROTAN | 1894 (21.12.1995) | PW 1137 (25.7.1995) |
| | | | 001 SEKSYEN 1 | | |
| | | | 002 SEKSYEN 2 | | |

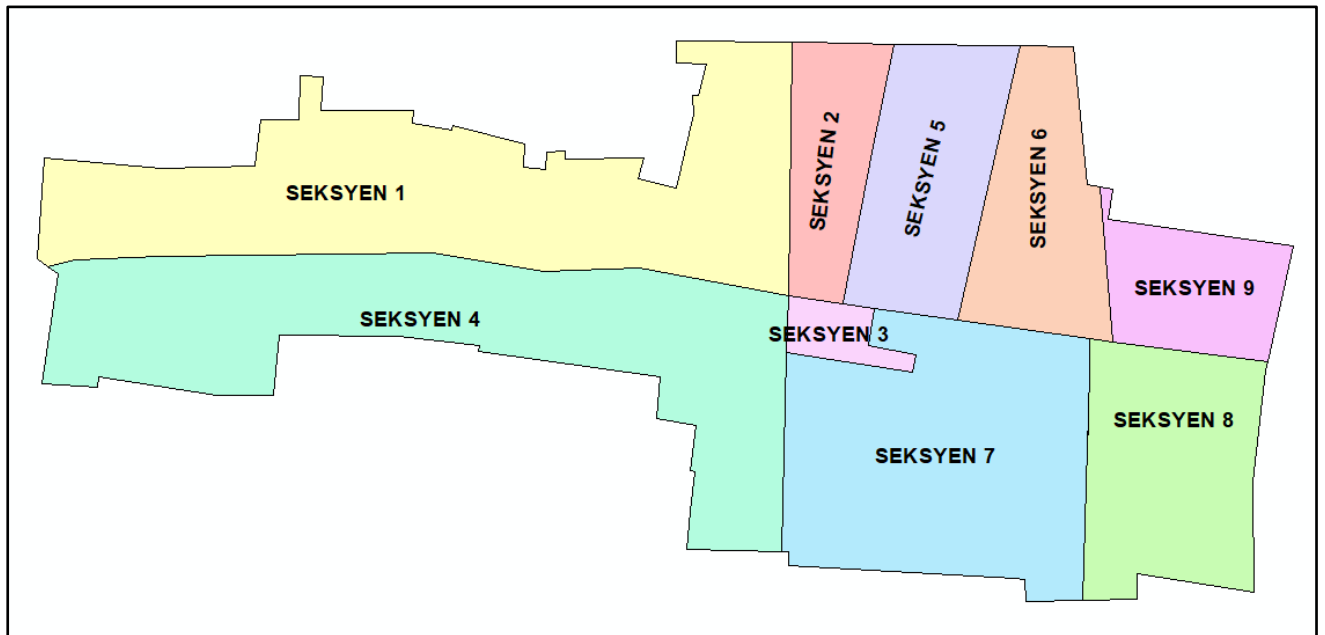
NEGERI SELANGOR
Rajah Seksyen bagi
Pekan Bukit Rotan



NEGERI SELANGOR
Pekan Jeram

| KOD | DAERAH | KOD | NAMA | WARTA | |
|-----|----------------|-----|---------------|-------------------|---------------------|
| | | | | WARTA KERAJAAN | PELAN WARTA (PW) |
| 04 | KUALA SELANGOR | 73 | PEKAN JERAM | 1897 (21.12.1995) | PW 1140 (25.7.1995) |
| | | | 001 SEKSYEN 1 | | |
| | | | 002 SEKSYEN 2 | | |
| | | | 003 SEKSYEN 3 | | |
| | | | 004 SEKSYEN 4 | | |
| | | | 005 SEKSYEN 5 | | |
| | | | 006 SEKSYEN 6 | | |
| | | | 007 SEKSYEN 7 | | |
| | | | 008 SEKSYEN 8 | | |
| | | | 009 SEKSYEN 9 | | |

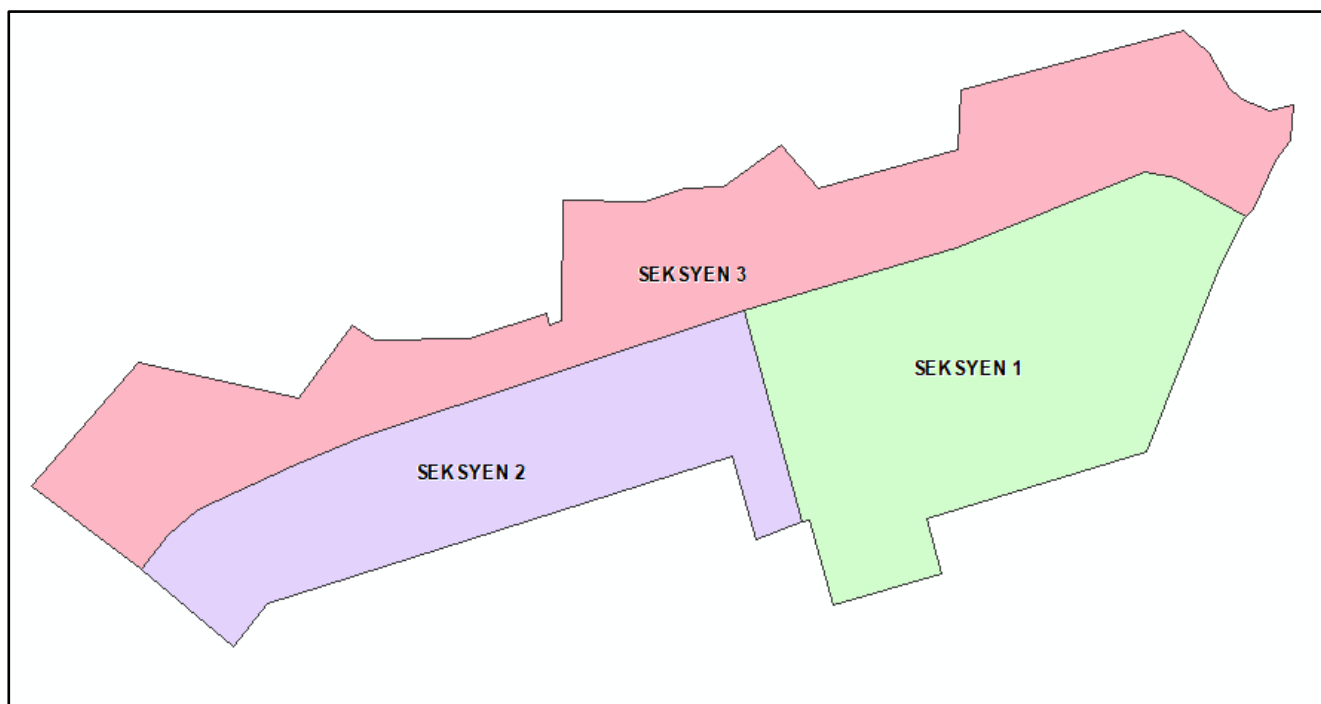
NEGERI SELANGOR
Rajah Seksyen bagi
Pekan Jeram



NEGERI SELANGOR
Pekan Kampong Kuantan

| KOD | DAERAH | KOD | NAMA | WARTA | |
|-----|----------------|-----|-----------------------|-------------------|---------------------|
| | | | | WARTA KERAJAAN | PELAN WARTA (PW) |
| 04 | KUALA SELANGOR | 74 | PEKAN KAMPONG KUANTAN | 1884 (21.12.1995) | PW 1127 (25.7.1995) |
| | | | 001 SEKSYEN 1 | | |
| | | | 002 SEKSYEN 2 | | |
| | | | 003 SEKSYEN 3 | | |

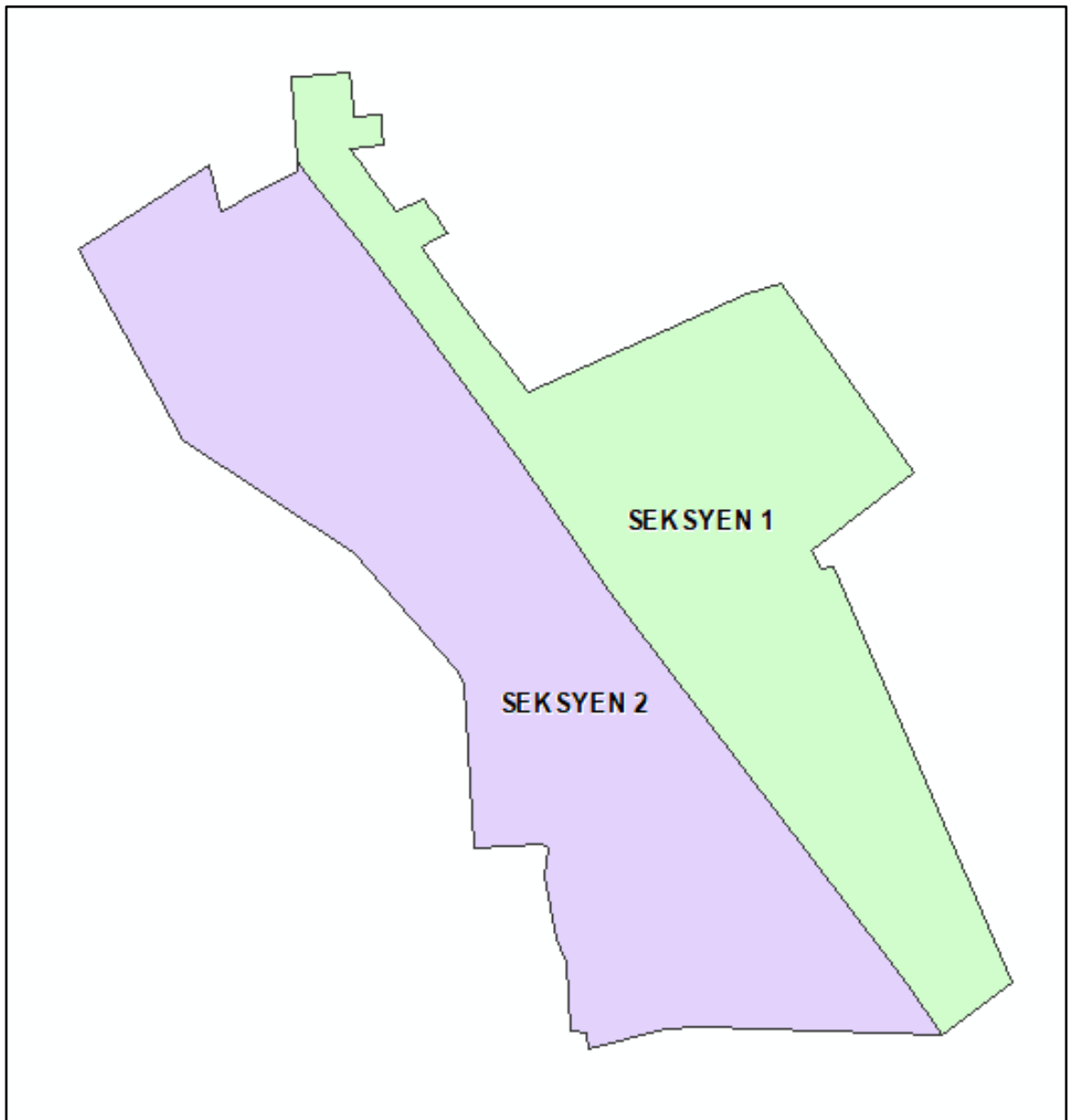
NEGERI SELANGOR
Rajah Seksyen bagi
Pekan Kampong Kuantan



NEGERI SELANGOR
Pekan Kuala Sungai Buloh

| KOD | DAERAH | KOD | NAMA | WARTA | |
|-----|----------------|-----|--------------------------|----------------------|------------------------|
| | | | | WARTA KERAJAAN | PELAN WARTA (PW) |
| 04 | KUALA SELANGOR | 75 | PEKAN KUALA SUNGAI BULOH | 1893 (21.12.1995) | PW 1136 (25.7.1995) |
| | | | 001 SEKSYEN 1 | | |
| | | | 002 SEKSYEN 2 | | |

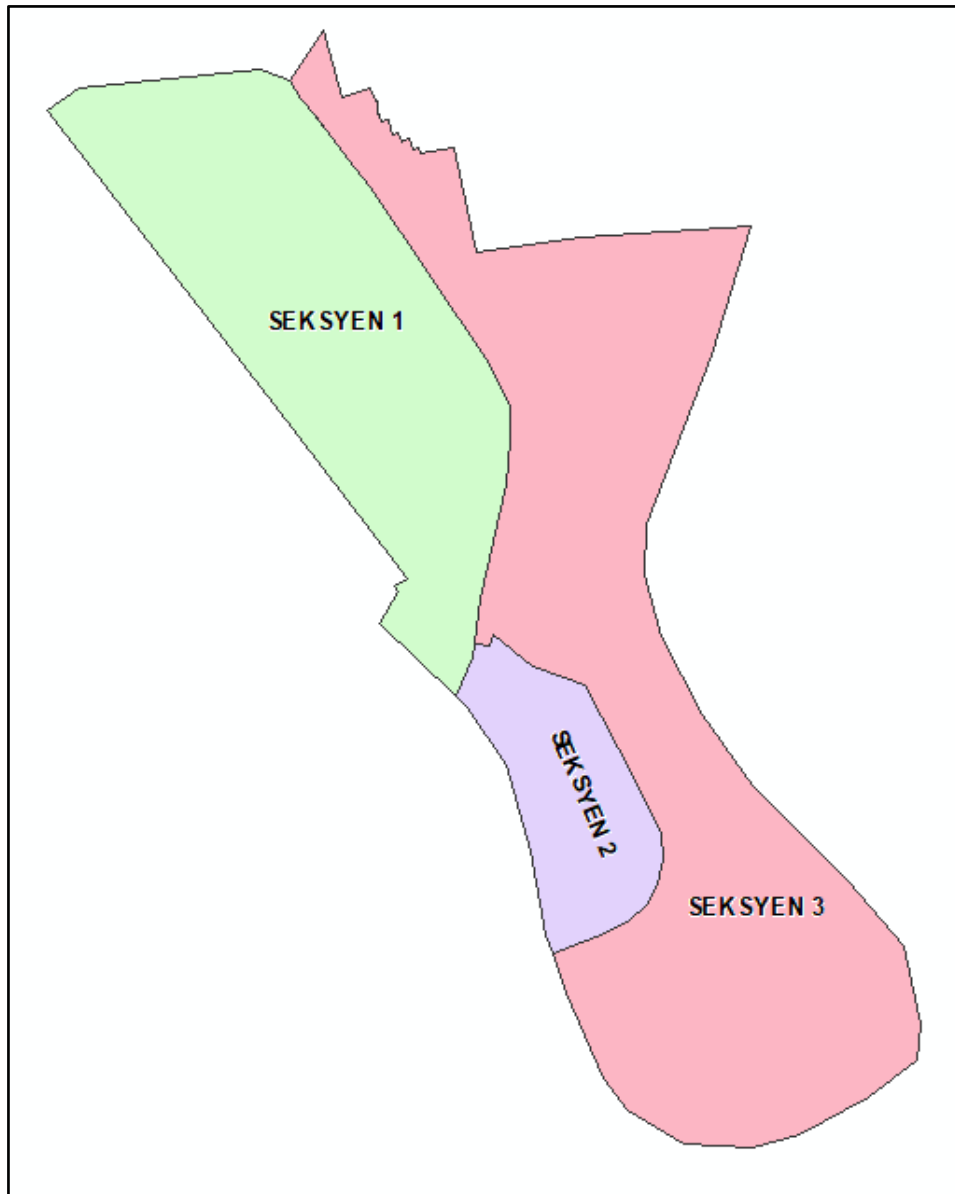
NEGERI SELANGOR
Rajah Seksyen bagi
Pekan Kuala Sungai Buloh



NEGERI SELANGOR
Pekan Pasir Penambang

| KOD | DAERAH | KOD | NAMA | WARTA | |
|-----|----------------|-----|-----------------------|----------------------|------------------------|
| | | | | WARTA KERAJAAN | PELAN WARTA (PW) |
| 04 | KUALA SELANGOR | 76 | PEKAN PASIR PENAMBANG | 1898 (21.12.1995) | PW 1141 (25.7.1995) |
| | | | 001 SEKSYEN 1 | | |
| | | | 002 SEKSYEN 2 | | |
| | | | 003 SEKSYEN 3 | | |

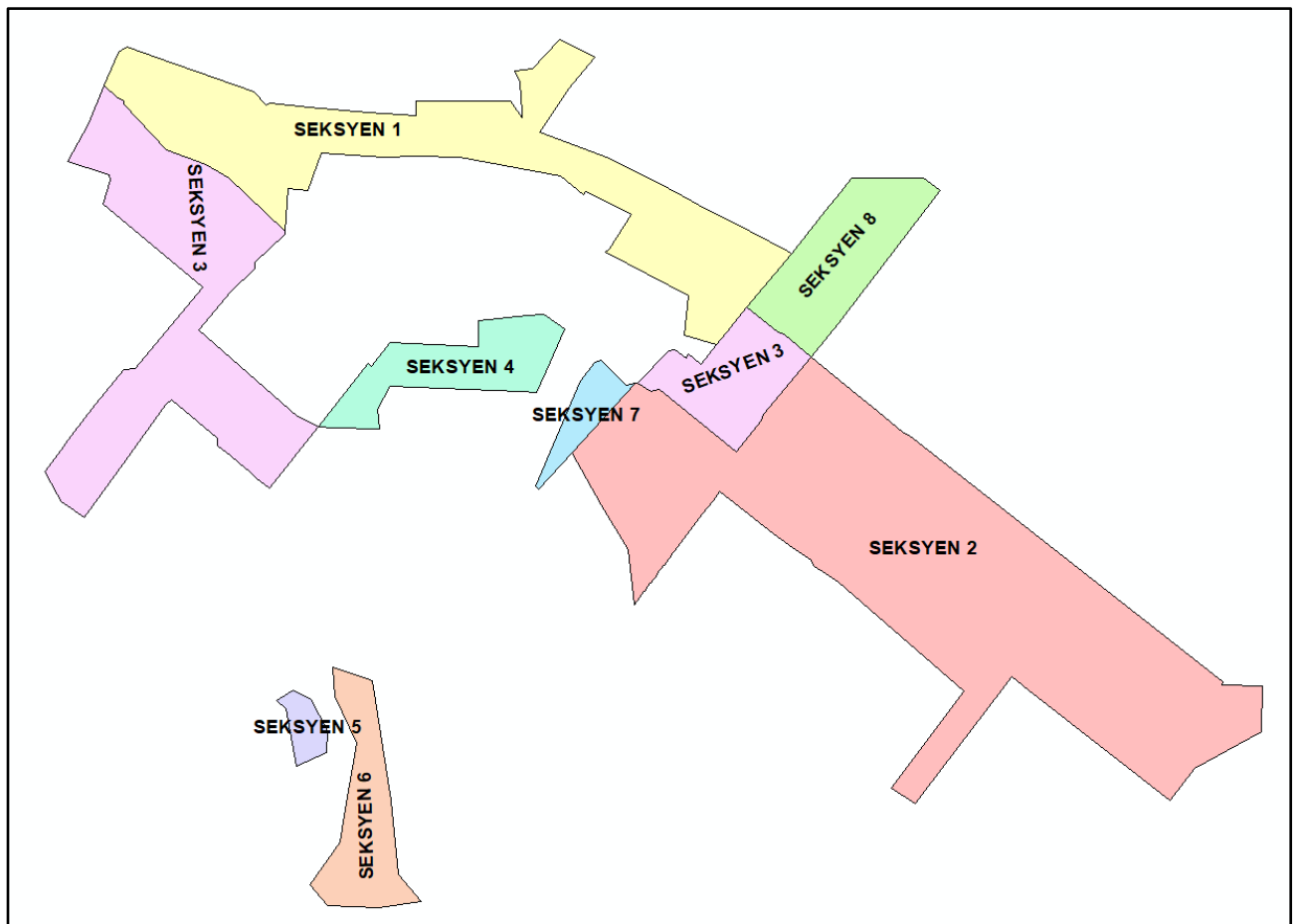
NEGERI SELANGOR
Rajah Seksyen bagi
Pekan Pasir Penambang



NEGERI SELANGOR
Pekan Tanjung Karang

| KOD | DAERAH | KOD | NAMA | WARTA | |
|-----|----------------|-----|----------------------|-------------------|---------------------|
| | | | | WARTA KERAJAAN | PELAN WARTA (PW) |
| 04 | KUALA SELANGOR | 78 | PEKAN TANJONG KARANG | 1891 (21.12.1995) | PW 1134 (25.7.1995) |
| | | | 001 SEKSYEN 1 | | |
| | | | 002 SEKSYEN 2 | | |
| | | | 003 SEKSYEN 3 | | |
| | | | 004 SEKSYEN 4 | | |
| | | | 005 SEKSYEN 5 | | |
| | | | 006 SEKSYEN 6 | | |
| | | | 007 SEKSYEN 7 | | |
| | | | 008 SEKSYEN 8 | | |

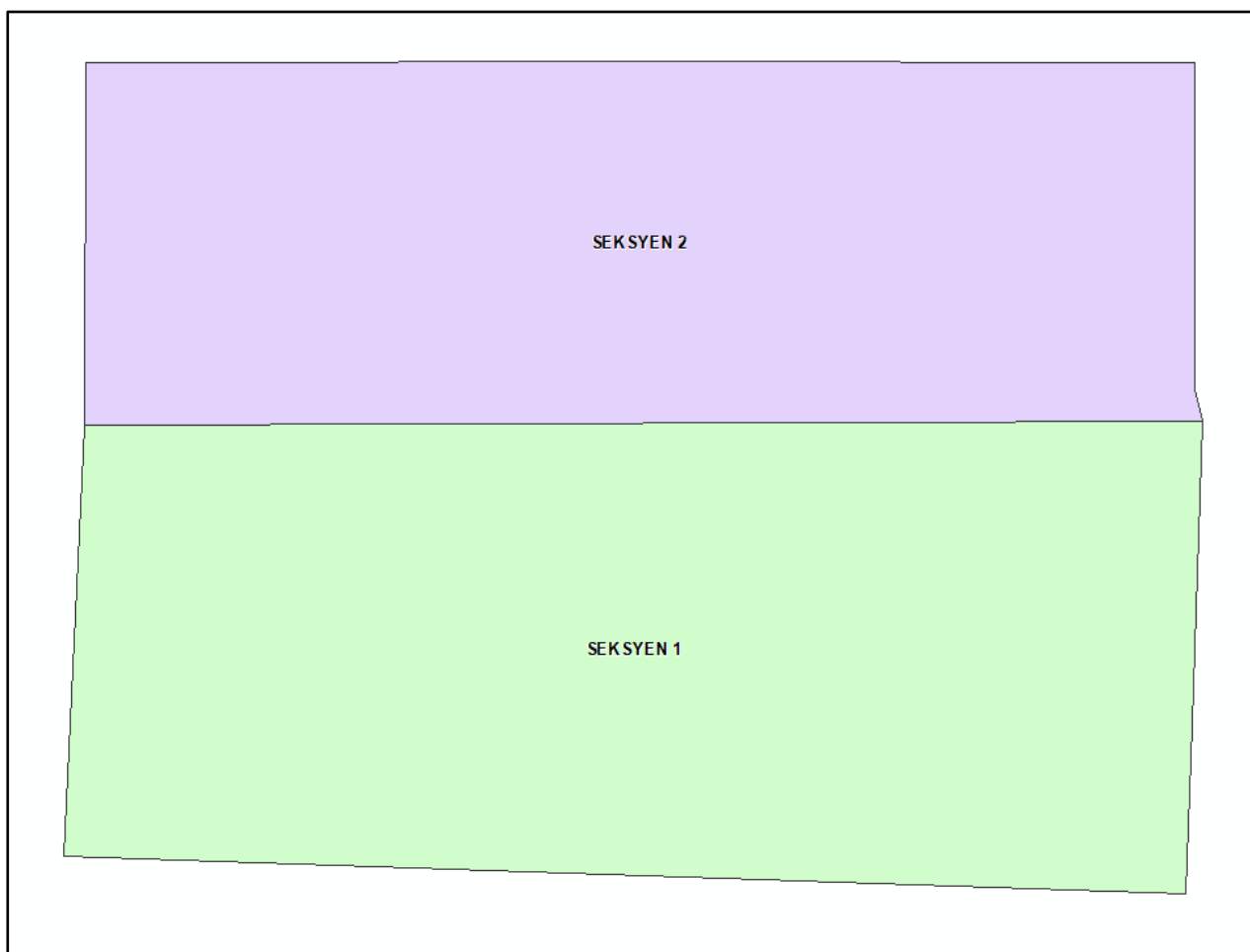
NEGERI SELANGOR
Rajah Seksyen bagi
Pekan Tanjung Karang



NEGERI SELANGOR
Pekan Kampung Baru Hulu Tiram Buruk

| KOD | DAERAH | KOD | | NAMA | WARTA | |
|-----|----------------|-----|-----|-------------------------------------|----------------------|------------------------|
| | | | | | WARTA KERAJAAN | PELAN WARTA (PW) |
| 04 | KUALA SELANGOR | 81 | | PEKAN KAMPUNG BARU HULU TIRAM BURUK | 1896 (21.12.1995) | PW 1139 (25.7.1995) |
| | | | 001 | SEKSYEN 1 | | |
| | | | 002 | SEKSYEN 2 | | |

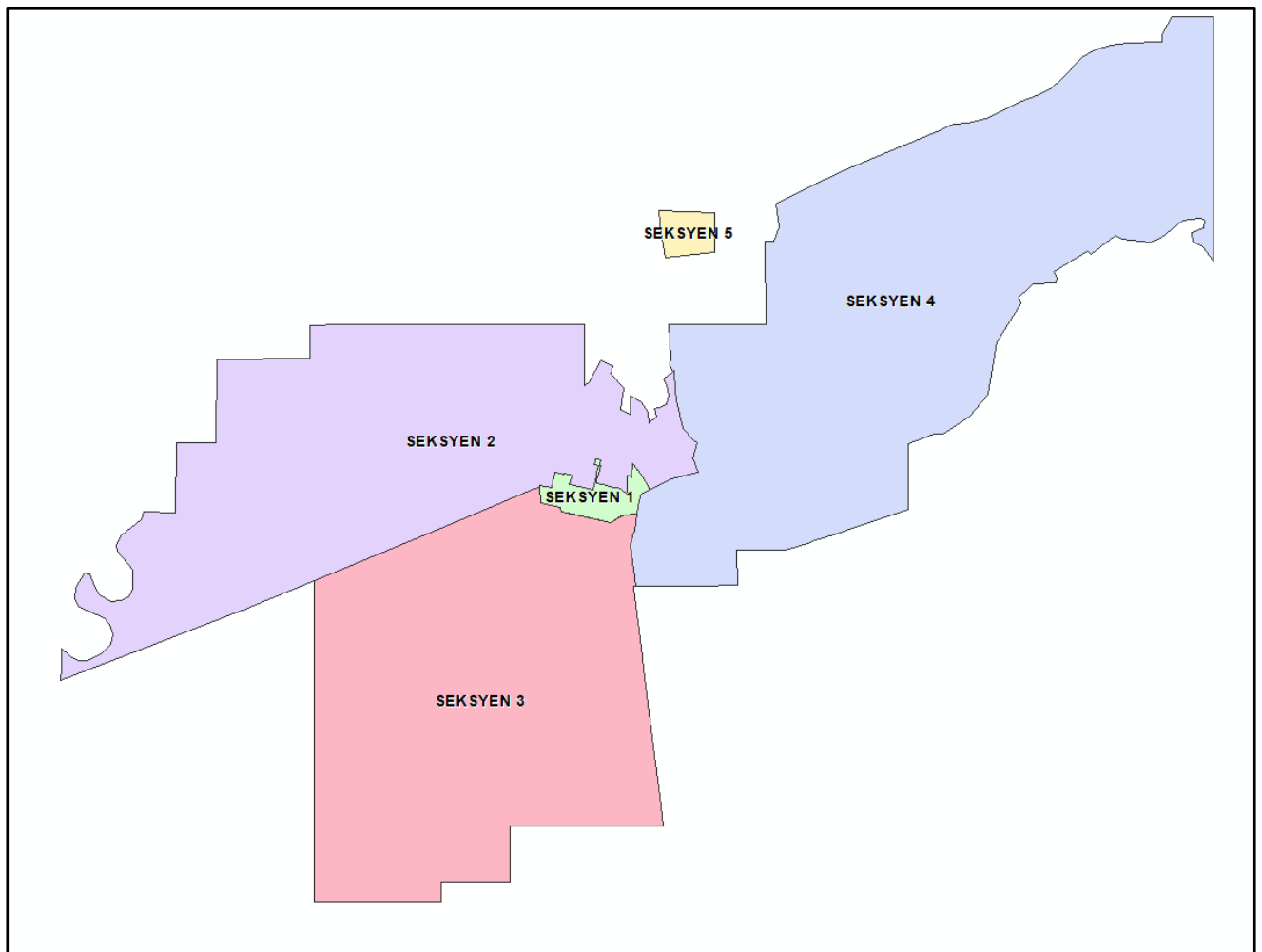
NEGERI SELANGOR
Rajah Seksyen bagi
Pekan Kampung Baru Hulu Tiram Buruk



NEGERI SELANGOR
Pekan Bestari Jaya

| KOD | DAERAH | KOD | NAMA | WARTA | |
|-----|----------------|-----|--------------------|------------------|------------------|
| | | | | WARTA KERAJAAN | PELAN WARTA (PW) |
| 04 | KUALA SELANGOR | 91 | PEKAN BESTARI JAYA | 1362 (24.5.2007) | Tiada |
| | | | 001 SEKSYEN 1 | | |
| | | | 002 SEKSYEN 2 | | |
| | | | 003 SEKSYEN 3 | | |
| | | | 004 SEKSYEN 4 | | |
| | | | 005 SEKSYEN 5 | | |

NEGERI SELANGOR
Rajah Seksyen bagi
Pekan Bestari Jaya

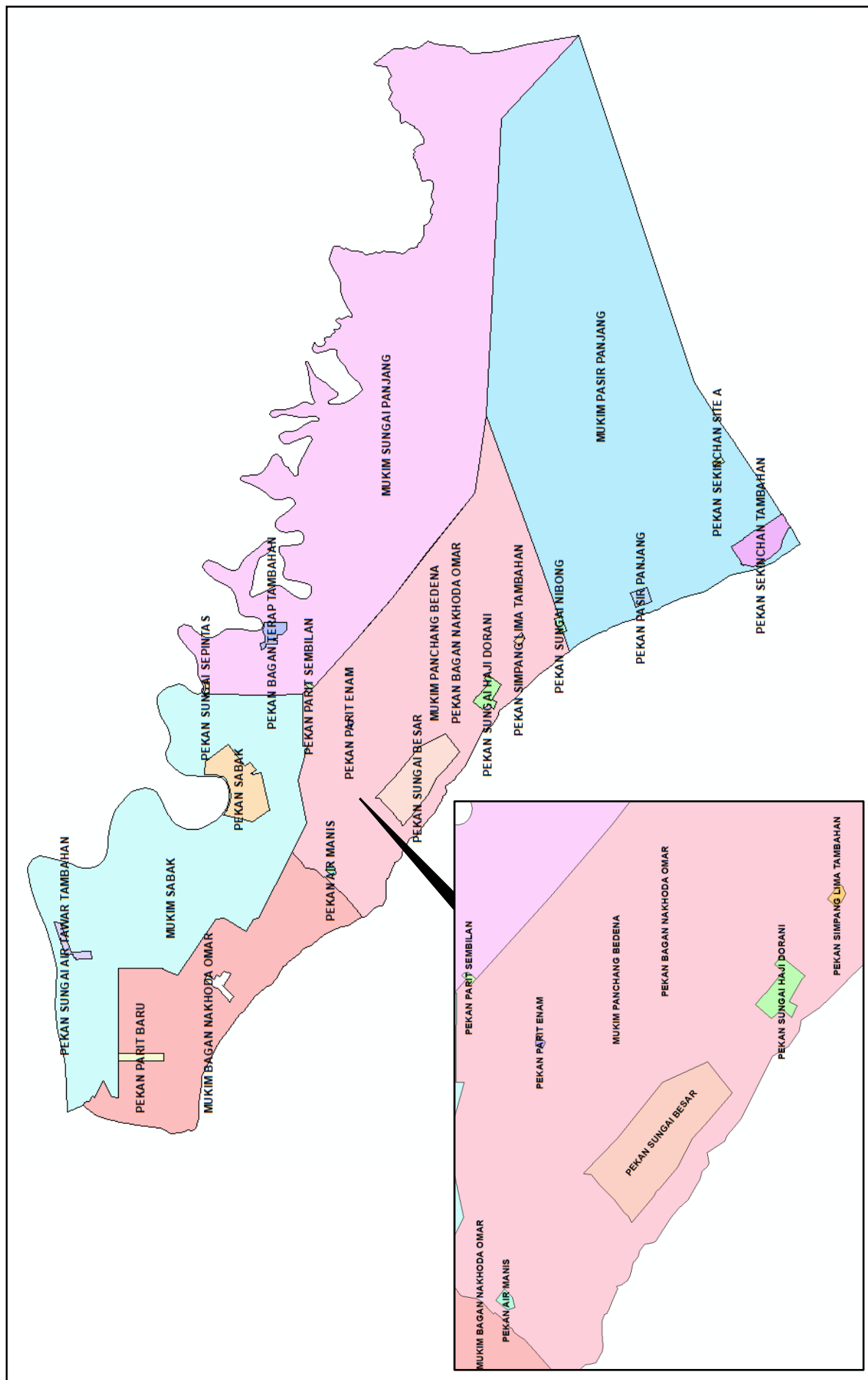


NEGERI SELANGOR
05 - Daerah Sabak Bernam

| KOD | DAERAH | KOD | NAMA | WARTA | | |
|-----|----------------------|-------------------|--------------------------|------------------------|---------------------|--|
| | | | | WARTA KERAJAAN | PELAN WARTA (PW) | |
| 05 | SABAK BERNAM | 01 | MUKIM BAGAN NAKHODA OMAR | 140 (27.03.1975) | PG 410 (28.12.1974) | |
| | | 02 | MUKIM PANCHANG BEDENA | 140 (27.03.1975) | PG 410 (28.12.1974) | |
| | | 03 | MUKIM PASIR PANJANG | 140 (27.03.1975) | PG 410 (28.12.1974) | |
| | | 04 | MUKIM SABAK | 140 (27.03.1975) | PG 410 (28.12.1974) | |
| | | 05 | MUKIM SUNGAI PANJANG | 140 (27.03.1975) | PG 410 (28.12.1974) | |
| | | | | | | |
| | | 70 | PEKAN BAGAN TERAP | 1872 (21.12.1995) | PW 986 (16.2.1995) | |
| | | 71 | PEKAN PARIT ENAM | 487-50 (31.08.1950) | (Syit Piawai) 15-C | |
| | | 72 | PEKAN PARIT SEMBILAN | 487-50 (31.08.1950) | (Syit Piawai) 15-A | |
| | | 73 | PEKAN SEKINCHAN | 1881 (21.12.1995) | PW 995 (16.2.1995) | |
| | | 74 | PEKAN SIMPANG LIMA | 1875 (21.12.1995) | PW 989 (16.2.1995) | |
| | | 75 | *PEKAN SABAK | 1882 (21.12.1995) | PW 996 (16.2.1995) | |
| | | 76 | *PEKAN SUNGAI AIR TAWAR | 1873 (21.12.1995) | PW 987 (16.2.1995) | |
| | | 77 | PEKAN SUNGAI SEPINTAS | 4392-1919 (07.11.1919) | SP 8824 | |
| | | 78 | PEKAN BAGAN NAKHODA OMAR | 1880 (21.12.1995) | PW 994 (16.2.1995) | |
| | | 79 | PEKAN PARIT BARU | 1879 (21.12.1995) | PW 993 (16.2.1995) | |
| | | 80 | PEKAN PASIR PANJANG | 1877 (21.12.1995) | PW 991 (16.2.1995) | |
| | | 81 | PEKAN SEKINCHAN SITE A | 1876 (21.12.1995) | PW 990 (16.2.1995) | |
| | | 82 | PEKAN SUNGAI BESAR | 1883 (21.12.1995) | PW 997 (16.2.1995) | |
| | | 83 | PEKAN SUNGAI HAJI DORANI | 1878 (12.12.1995) | PW 992 (16.2.1995) | |
| 84 | *PEKAN SUNGAI NIBONG | 1874 (21.12.1995) | PW 988 (16.2.1995) | | | |

*Sila Rujuk Rajah Seksyen bagi Pekan Sabak, Pekan Sungai Air Tawar dan Pekan Sungai Nibong

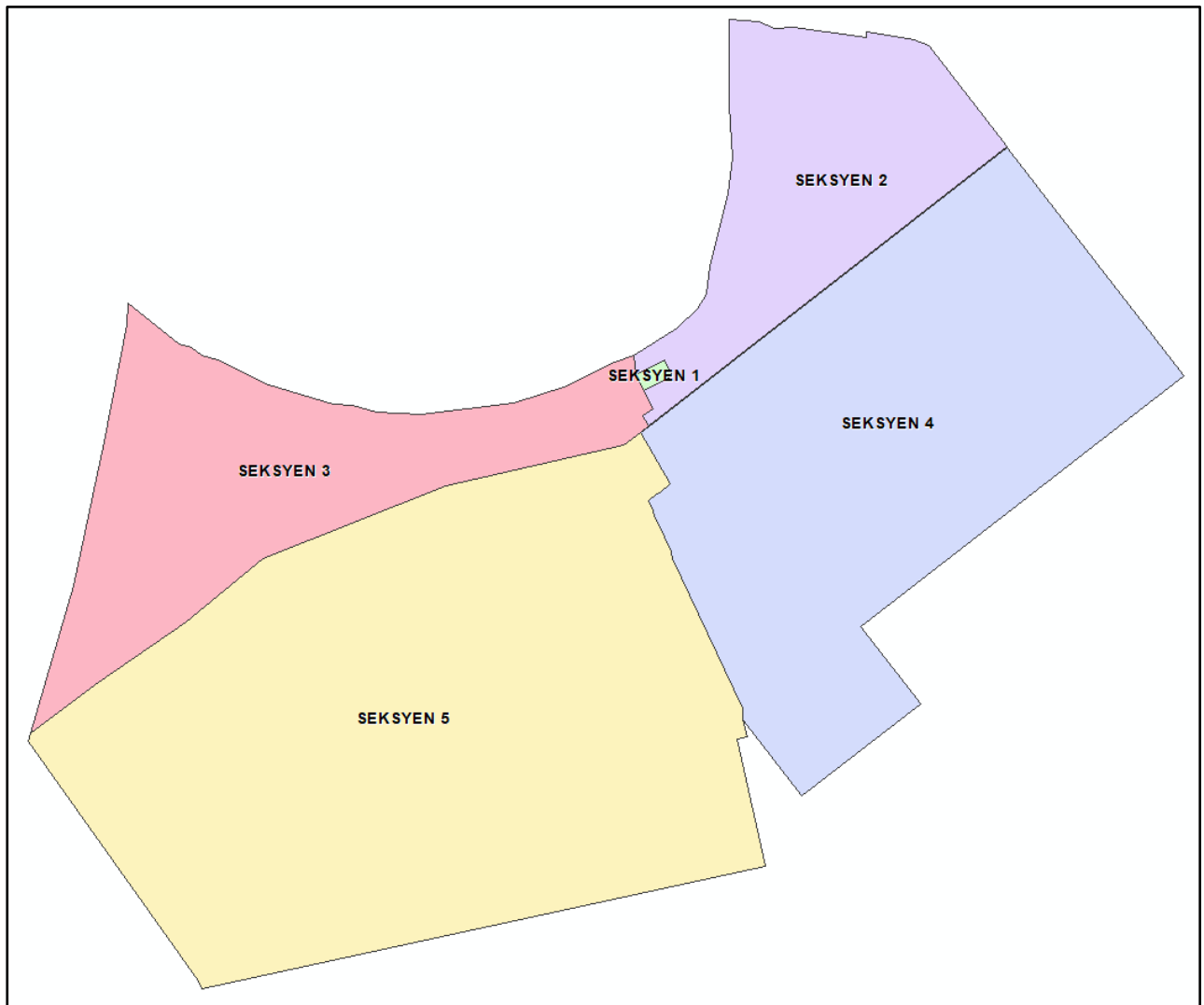
NEGERI SELANGOR
Rajah
Mukim/Bandar/Pekan bagi
Daerah Sabak Bernam



NEGERI SELANGOR
Pekan Sabak

| KOD | DAERAH | KOD | NAMA | WARTA | |
|-----|--------------|-----|---------------|----------------------|-----------------------|
| | | | | WARTA KERAJAAN | PELAN WARTA (PW) |
| 05 | SABAK BERNAM | 75 | PEKAN SABAK | 1882 (21.12.1995) | PW 996 (16.2.1995) |
| | | | 001 SEKSYEN 1 | | |
| | | | 002 SEKSYEN 2 | | |
| | | | 003 SEKSYEN 3 | | |
| | | | 004 SEKSYEN 4 | | |
| | | | 005 SEKSYEN 5 | | |

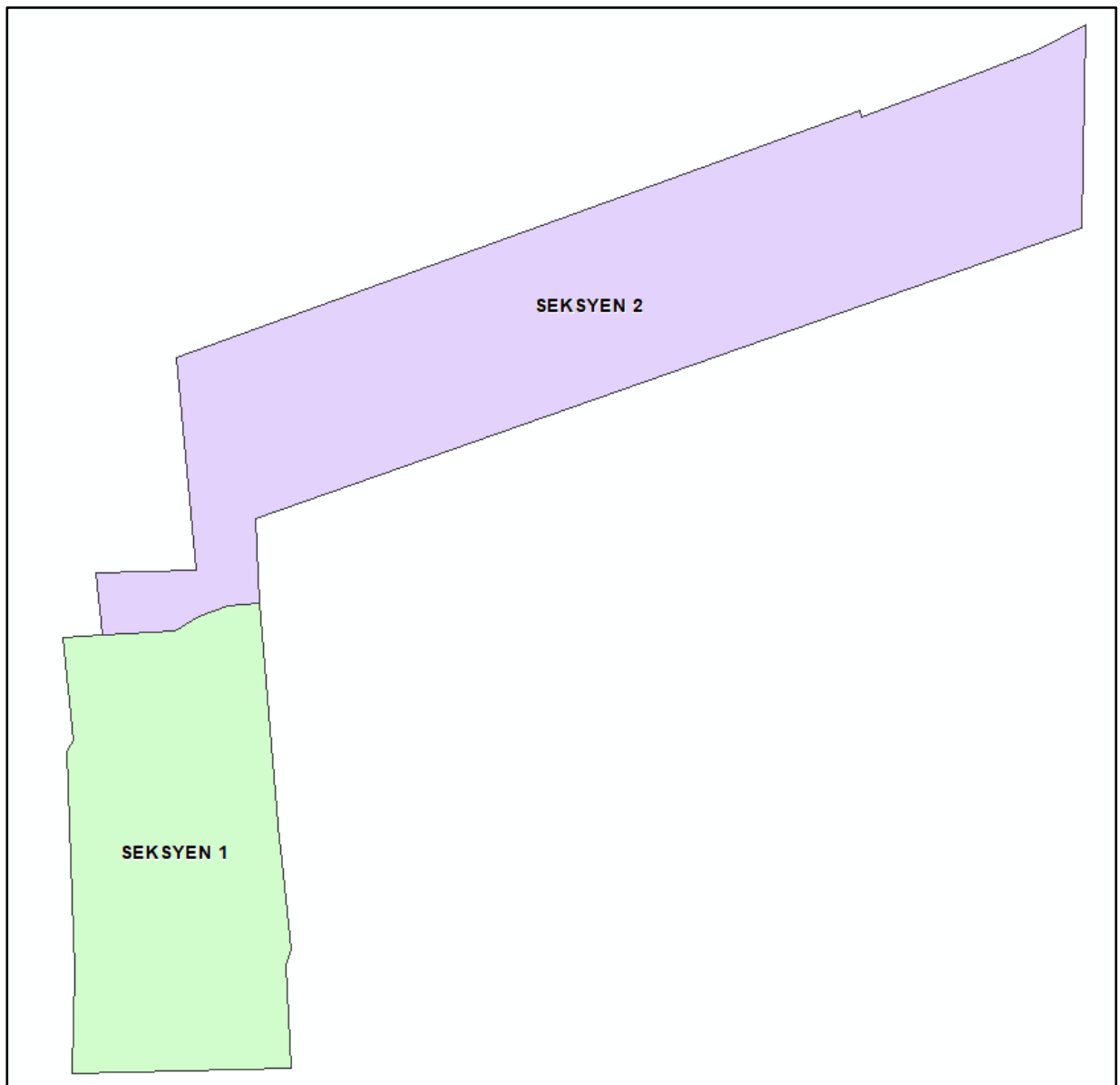
NEGERI SELANGOR
Rajah Seksyen bagi
Pekan Sabak



NEGERI SELANGOR
Pekan Sungai Air Tawar

| KOD | DAERAH | KOD | NAMA | WARTA | |
|-----|--------------|-----|------------------------|----------------------|-----------------------|
| | | | | WARTA KERAJAAN | PELAN WARTA (PW) |
| 05 | SABAK BERNAM | 76 | PEKAN SUNGAI AIR TAWAR | 1873 (21.12.1995) | PW 987 (16.2.1995) |
| | | | 001 SEKSYEN 1 | | |
| | | | 002 SEKSYEN 2 | | |

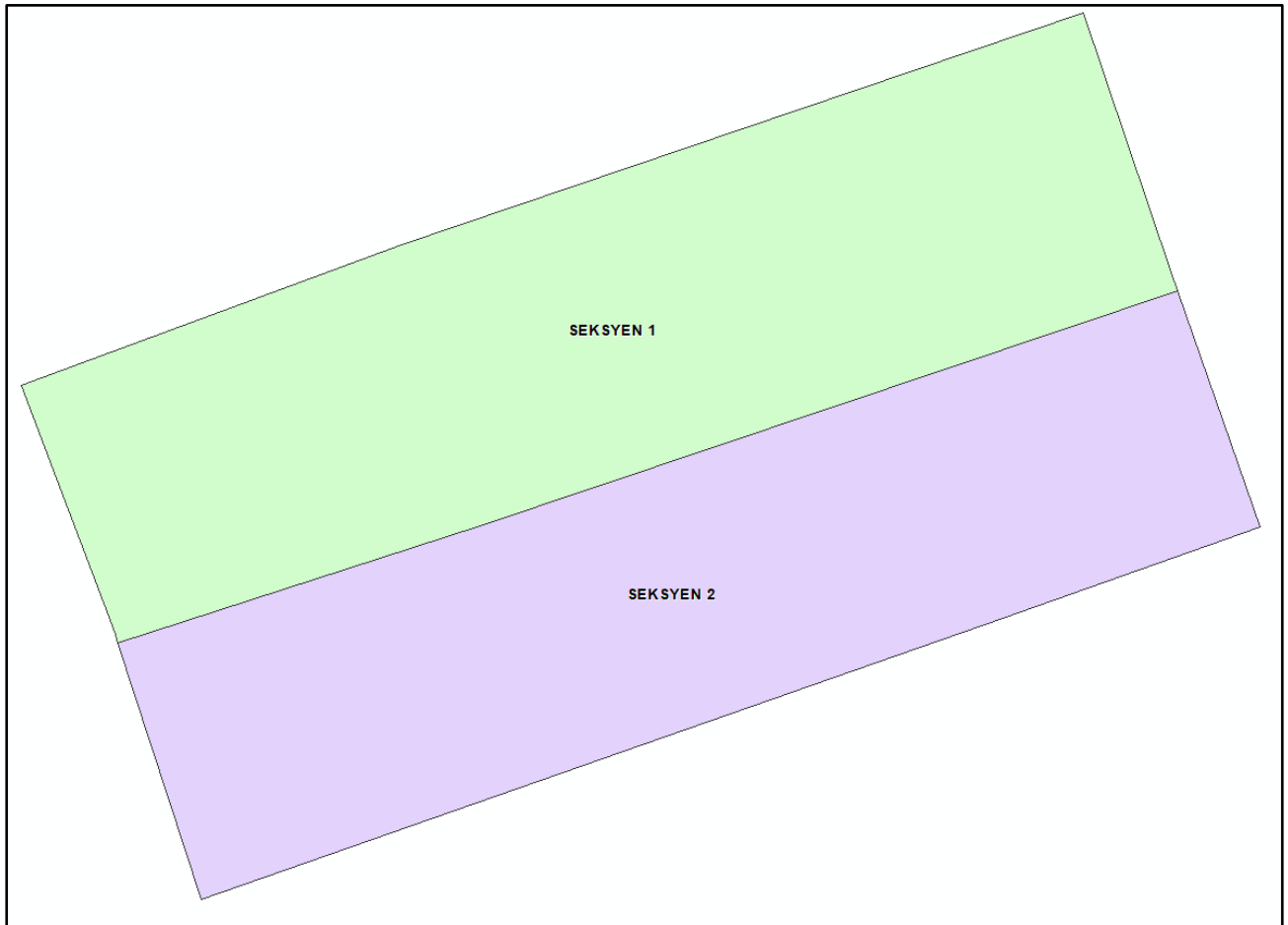
NEGERI SELANGOR
Rajah Seksyen bagi
Pekan Sungai Air Tawar



NEGERI SELANGOR
Pekan Sungai Nibong

| KOD | DAERAH | KOD | NAMA | WARTA | |
|-----|--------------|-----|---------------------|-------------------|--------------------|
| | | | | WARTA KERAJAAN | PELAN WARTA (PW) |
| 05 | SABAK BERNAM | 84 | PEKAN SUNGAI NIBONG | 1874 (21.12.1995) | PW 988 (16.2.1995) |
| | | | 001 SEKSYEN 1 | | |
| | | | 002 SEKSYEN 2 | | |

NEGERI SELANGOR
Rajah Seksyen bagi
Pekan Sungai Nibong



NEGERI SELANGOR
06 - Daerah Ulu Langat

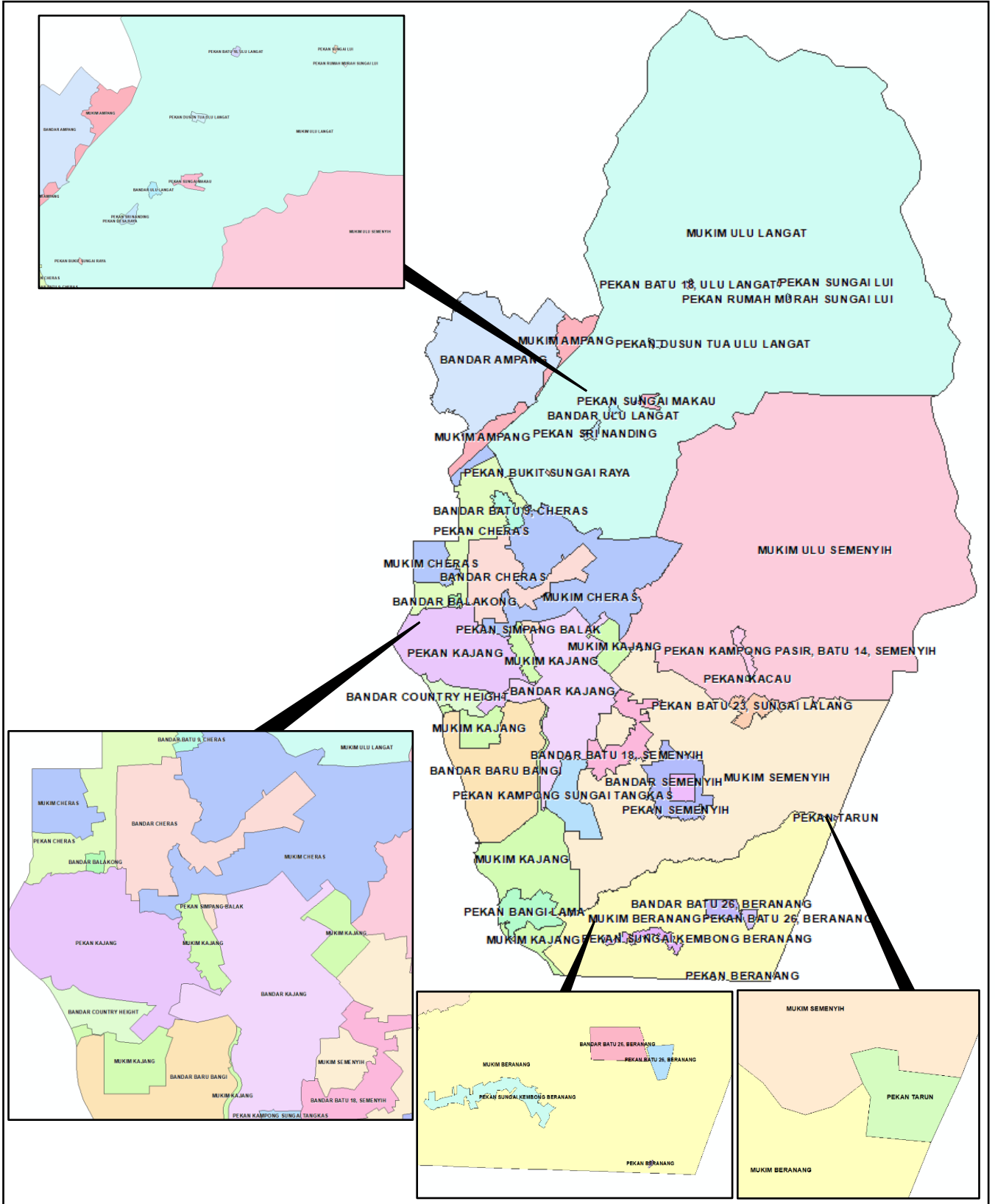
| KOD | DAERAH | KOD | NAMA | WARTA | | |
|-----|------------|-----|--------------------------|-------------------|------------------------|--|
| | | | | WARTA KERAJAAN | PELAN WARTA (PW) | |
| 06 | ULU LANGAT | 01 | MUKIM BERANANG | 140 (27.03.1975) | PG 417 (28.12.1974) | |
| | | 02 | MUKIM CHERAS | 140 (27.03.1975) | PG 417 (28.12.1974) | |
| | | 03 | MUKIM AMPANG | 140 (27.03.1975) | PG 417 (28.12.1974) | |
| | | 04 | MUKIM ULU LANGAT | 140 (27.03.1975) | PG 417 (28.12.1974) | |
| | | 05 | MUKIM ULU SEMENYIH | 140 (27.03.1975) | PG 417 (28.12.1974) | |
| | | 06 | MUKIM KAJANG | 140 (27.03.1975) | PG 417 (28.12.1974) | |
| | | 07 | MUKIM SEMENYIH | 140 (27.03.1975) | PG 417 (28.12.1974) | |
| | | | | | | |
| | | 40 | *BANDAR CHERAS | 1778 (21.12.1995) | PW 1052 (24.7.1995) | |
| | | 41 | *BANDAR ULU LANGAT | 592-04 | (SYIT PIAWAI) TIADA | |
| | | 42 | *BANDAR KAJANG | 1775 (21.12.1995) | PW 1049 (24.7.1995) | |
| | | 43 | *BANDAR SEMENYIH | 592-04 | (SYIT PIAWAI) TIADA | |
| | | 44 | *BANDAR AMPANG | 1781 (21.12.1995) | PW 1055 (24.7.1995) | |
| | | 45 | *BANDAR COUNTRY HEIGHT | 1777 (21.12.1995) | PW 1051 (24.7.1995) | |
| | | 46 | BANDAR BALAKONG | 1779 (21.12.1995) | PW 1053 (24.7.1995) | |
| | | 47 | BANDAR BARU BANGI | 1776 (21.12.1995) | PW 1050 (24.7.1995) | |
| | | 48 | *BANDAR BATU 9, CHERAS | 1780 (21.12.1995) | PW 1054 (24.7.1995) | |
| | | 49 | BANDAR BATU 18, SEMENYIH | 1774 (21.12.1995) | PW 1048 (24.7.1995) | |
| | | 50 | BANDAR BATU 26, BERANANG | 1773 (21.12.1995) | PW 1047 (24.7.1995) | |
| | | | | | | |
| | | 71 | *PEKAN BERANANG | 4944-02 | TIADA | |
| | | 73 | *PEKAN KACHAU | 5585-21 | (SYIT PIAWAI) TIADA | |

NEGERI SELANGOR
06 - Daerah Ulu Langat

| KOD | DAERAH | KOD | | NAMA | WARTA | |
|-----|------------|-----|--|--|-------------------|------------------------|
| | | | | | WARTA KERAJAAN | PELAN WARTA (PW) |
| 06 | ULU LANGAT | 75 | | PEKAN TARUN | Tiada | (SYIT PIAWAI) TIADA |
| | | 76 | | PEKAN BANGI LAMA | 1852 (21.12.1995) | PW 1071 (24.7.1995) |
| | | 77 | | PEKAN BATU 18, ULU LANGAT | 1843 (21.12.1995) | PW 1062 (24.7.1995) |
| | | 78 | | PEKAN BATU 23, SUNGAI LALANG | 1848 (21.12.1995) | PW 1067 (24.7.1995) |
| | | 79 | | PEKAN BATU 26, BERANANG | 1845 (21.12.1995) | PW 1064 (24.7.1995) |
| | | 80 | | PEKAN BUKIT SUNGAI RAYA | 1842 (21.12.1995) | PW 1061 (24.7.1995) |
| | | 81 | | PEKAN CHERAS | 1851 (21.12.1995) | PW 1070 (24.7.1995) |
| | | 82 | | PEKAN DESA RAYA | 1841 (21.12.1995) | PW 1060 (24.7.1995) |
| | | 83 | | PEKAN DUSUN TUA ULU LANGAT | 1844 (21.12.1995) | PW 1063 (24.7.1995) |
| | | 84 | | PEKAN KAJANG | 1853 (21.12.1995) | PW 1072 (24.7.1995) |
| | | 85 | | PEKAN KAMPUNG PASIR, BATU 14, SEMENYIH | 1847 (21.12.1995) | PW 1066 (24.7.1995) |
| | | 86 | | PEKAN KAMPUNG SUNGAI TANGKAS | 1850 (21.12.1995) | PW 1069 (24.7.1995) |
| | | 87 | | PEKAN RUMAH MURAH SUNGAI LUI | 1840 (21.12.1995) | PW 1059 (24.7.1995) |
| | | 88 | | PEKAN SEMENYIH | 1849 (21.12.1995) | PW 1068 (24.7.1995) |
| | | 89 | | PEKAN SIMPANG BALAK | 1854 (21.12.1995) | PW 1073 (24.7.1995) |
| | | 90 | | PEKAN SRI NANDING | 1838 (21.12.1995) | PW 1057 (24.7.1995) |
| | | 91 | | PEKAN SUNGAI KEMBONG BERANANG | 1846 (21.12.1995) | PW 1065 (24.7.1995) |
| | | 92 | | PEKAN SUNGAI LUI | 1839 (21.12.1995) | PW 1058 (24.7.1995) |
| | | 93 | | PEKAN SUNGAI MAKAU | 1837 (21.12.1995) | PW 1056 (24.7.1995) |

*Sila Rujuk Peta Seksyen bagi Bandar Cheras, Bandar Ulu Langat, Bandar Kajang, Bandar Semenyih, Bandar Ampang, Bandar Country Height, Bandar Batu 9 Cheras, Pekan Beranang dan Pekan Kachau

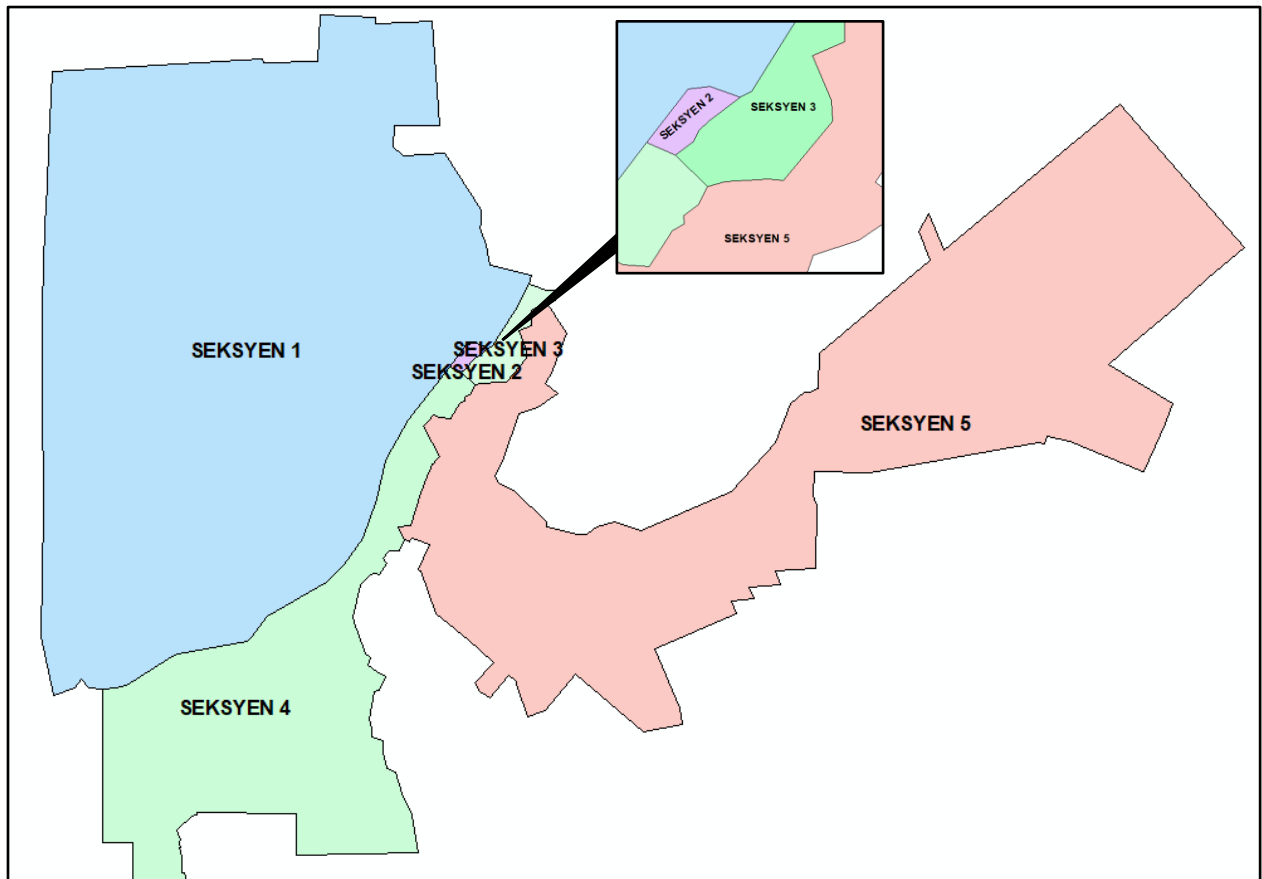
NEGERI SELANGOR
Rajah
Mukim/Bandar/Pekan bagi
Daerah Ulu Langat



**NEGERI SELANGOR
Bandar Cheras**

| KOD | DAERAH | KOD | NAMA | WARTA | | |
|-----|------------|-----|---------------|----------------------|------------------------|-----------|
| | | | | WARTA KERAJAAN | PELAN WARTA (PW) | |
| 06 | ULU LANGAT | 40 | BANDAR CHERAS | 1778 (21.12.1995) | PW 1052 (24.7.1995) | |
| | | | 001 | | | SEKSYEN 1 |
| | | | 002 | | | SEKSYEN 2 |
| | | | 003 | | | SEKSYEN 3 |
| | | | 004 | | | SEKSYEN 4 |
| | | | 005 | | | SEKSYEN 5 |

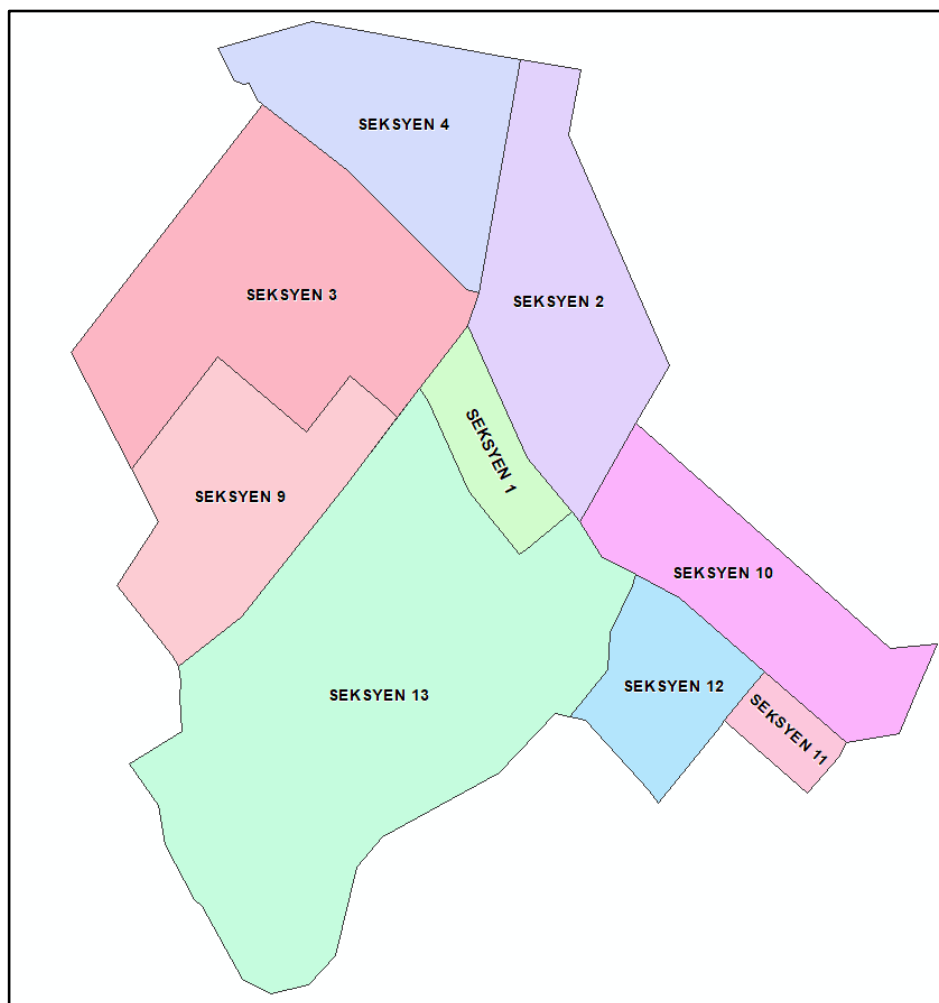
**NEGERI SELANGOR
Rajah Seksyen bagi
Bandar Cheras**



NEGERI SELANGOR
Bandar Ulu Langat

| KOD | DAERAH | KOD | NAMA | WARTA | |
|-----|------------|-----|-------------------|----------------|------------------|
| | | | | WARTA KERAJAAN | PELAN WARTA (PW) |
| 06 | ULU LANGAT | 41 | BANDAR ULU LANGAT | 592-04 | (SYIT PIAWAI) |
| | | | 001 SEKSYEN 1 | | |
| | | | 002 SEKSYEN 2 | | |
| | | | 003 SEKSYEN 3 | | |
| | | | 004 SEKSYEN 4 | | |
| | | | 009 SEKSYEN 9 | | |
| | | | 010 SEKSYEN 10 | | |
| | | | 011 SEKSYEN 11 | | |
| | | | 012 SEKSYEN 12 | | |
| | | | 013 SEKSYEN 13 | | |

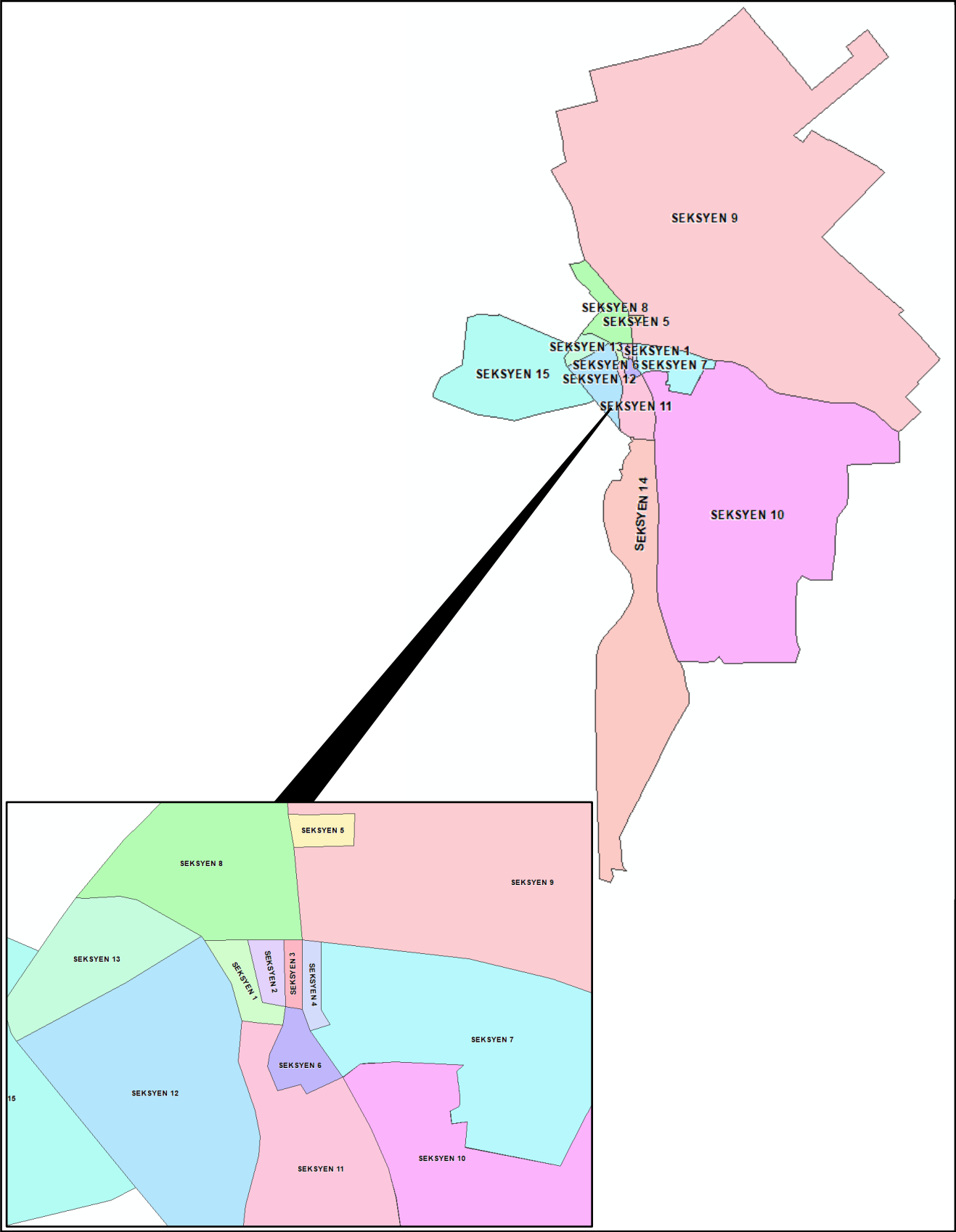
NEGERI SELANGOR
Rajah Seksyen bagi
Bandar Ulu Langat



**NEGERI
SELANGOR
Bandar Kajang**

| KOD | DAERAH | KOD | NAMA | WARTA | |
|----------------|---------------|-----|----------------|----------------------|------------------------|
| | | | | WARTA KERAJAAN | PELAN WARTA (PW) |
| 06 | ULU LANGAT | 42 | BANDAR KAJANG | 1775 (21.12.1995) | PW 1049 (24.7.1995) |
| | | | 001 SEKSYEN 1 | | |
| | | | 002 SEKSYEN 2 | | |
| | | | 003 SEKSYEN 3 | | |
| | | | 004 SEKSYEN 4 | | |
| | | | 005 SEKSYEN 5 | | |
| | | | 006 SEKSYEN 6 | | |
| | | | 007 SEKSYEN 7 | | |
| | | | 008 SEKSYEN 8 | | |
| | | | 009 SEKSYEN 9 | | |
| | | | 010 SEKSYEN 10 | | |
| | | | 011 SEKSYEN 11 | | |
| | | | 012 SEKSYEN 12 | | |
| | | | 013 SEKSYEN 13 | | |
| | | | 014 SEKSYEN 14 | | |
| 015 SEKSYEN 15 | | | | | |

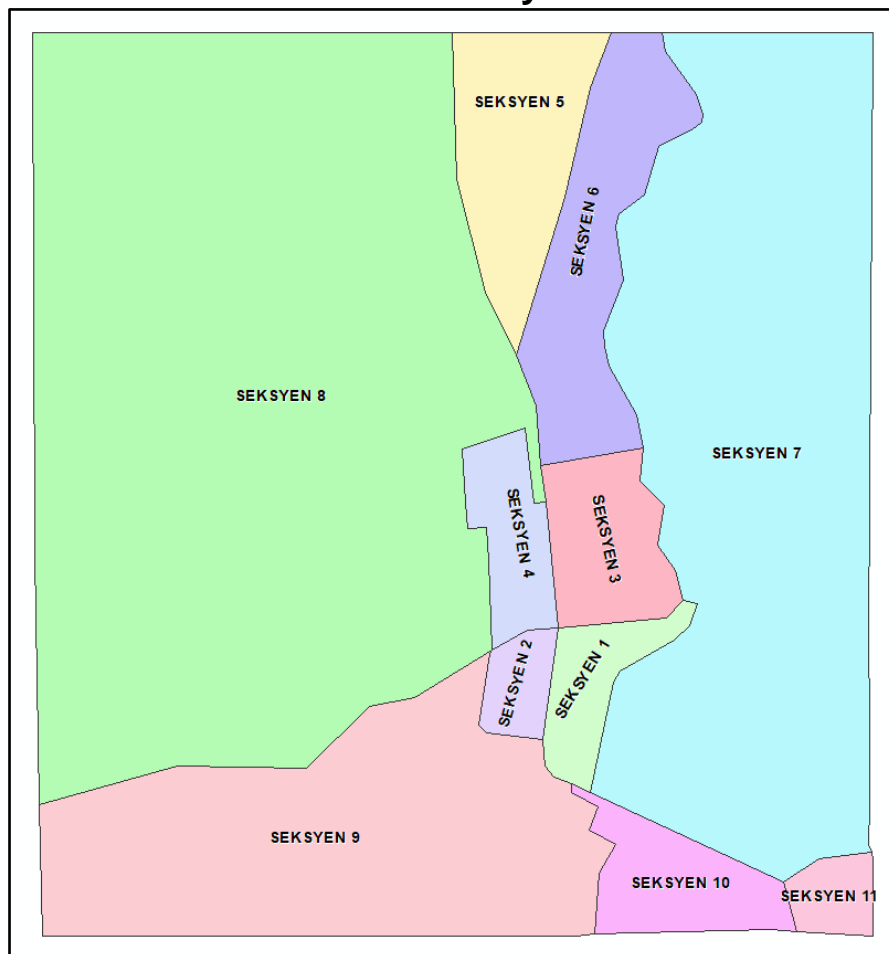
NEGERI SELANGOR
Rajah Seksyen bagi
Bandar Kajang



NEGERI SELANGOR
Bandar Semenyih

| KOD | DAERAH | KOD | NAMA | WARTA | | |
|-----|------------|-----|-----------------|----------------|------------------|------------|
| | | | | WARTA KERAJAAN | PELAN WARTA (PW) | |
| 06 | ULU LANGAT | 43 | BANDAR SEMENYIH | 592-04 | (Syit Piawai) | |
| | | | 001 | | | SEKSYEN 1 |
| | | | 002 | | | SEKSYEN 2 |
| | | | 003 | | | SEKSYEN 3 |
| | | | 004 | | | SEKSYEN 4 |
| | | | 005 | | | SEKSYEN 5 |
| | | | 006 | | | SEKSYEN 6 |
| | | | 007 | | | SEKSYEN 7 |
| | | | 008 | | | SEKSYEN 8 |
| | | | 009 | | | SEKSYEN 9 |
| | | | 010 | | | SEKSYEN 10 |
| | | | 011 | | | SEKSYEN 11 |

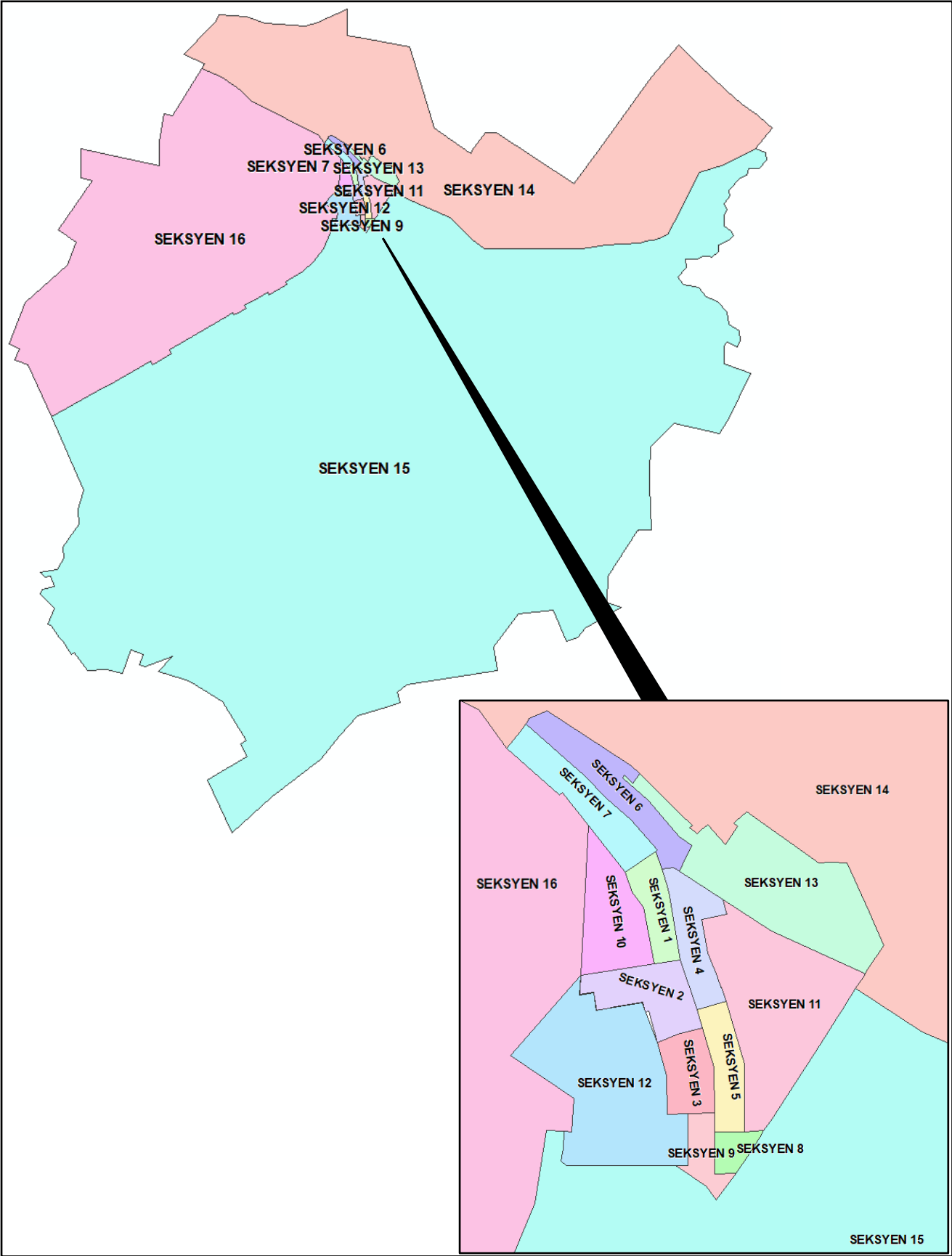
NEGERI SELANGOR
Rajah Seksyen bagi
Bandar Semenyih



NEGERI SELANGOR
Bandar Ampang

| KOD | DAERAH | KOD | NAMA | WARTA | |
|-----|------------|-----|----------------|----------------------|------------------------|
| | | | | WARTA KERAJAAN | PELAN WARTA (PW) |
| 06 | ULU LANGAT | 44 | BANDAR AMPANG | 1781 (21.12.1995) | PW 1055 (24.7.1995) |
| | | | 001 SEKSYEN 1 | | |
| | | | 002 SEKSYEN 2 | | |
| | | | 003 SEKSYEN 3 | | |
| | | | 004 SEKSYEN 4 | | |
| | | | 005 SEKSYEN 5 | | |
| | | | 006 SEKSYEN 6 | | |
| | | | 007 SEKSYEN 7 | | |
| | | | 008 SEKSYEN 8 | | |
| | | | 009 SEKSYEN 9 | | |
| | | | 010 SEKSYEN 10 | | |
| | | | 011 SEKSYEN 11 | | |
| | | | 012 SEKSYEN 12 | | |
| | | | 013 SEKSYEN 13 | | |
| | | | 014 SEKSYEN 14 | | |
| | | | 015 SEKSYEN 15 | | |
| | | | 016 SEKSYEN 16 | | |

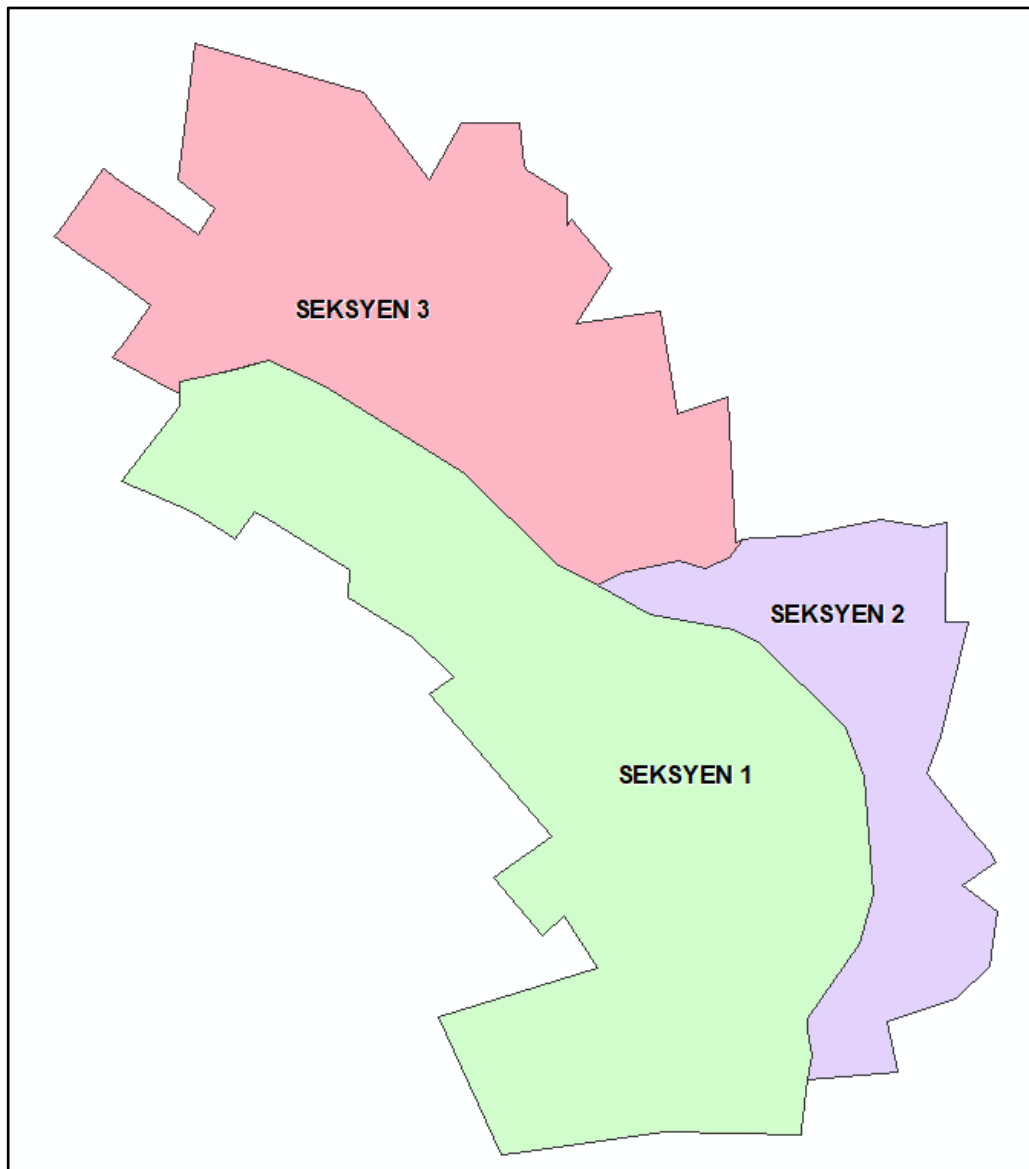
NEGERI SELANGOR
Rajah Seksyen bagi
Bandar Ampang



NEGERI SELANGOR
Bandar Batu 9, Cheras

| KOD | DAERAH | KOD | NAMA | WARTA | |
|-----|------------|-----|-----------------------|----------------------|------------------------|
| | | | | WARTA KERAJAAN | PELAN WARTA (PW) |
| 06 | ULU LANGAT | 48 | BANDAR BATU 9, CHERAS | 1780 (21.12.1995) | PW 1054 (24.7.1995) |
| | | | 001 SEKSYEN 1 | | |
| | | | 002 SEKSYEN 2 | | |
| | | | 003 SEKSYEN 3 | | |

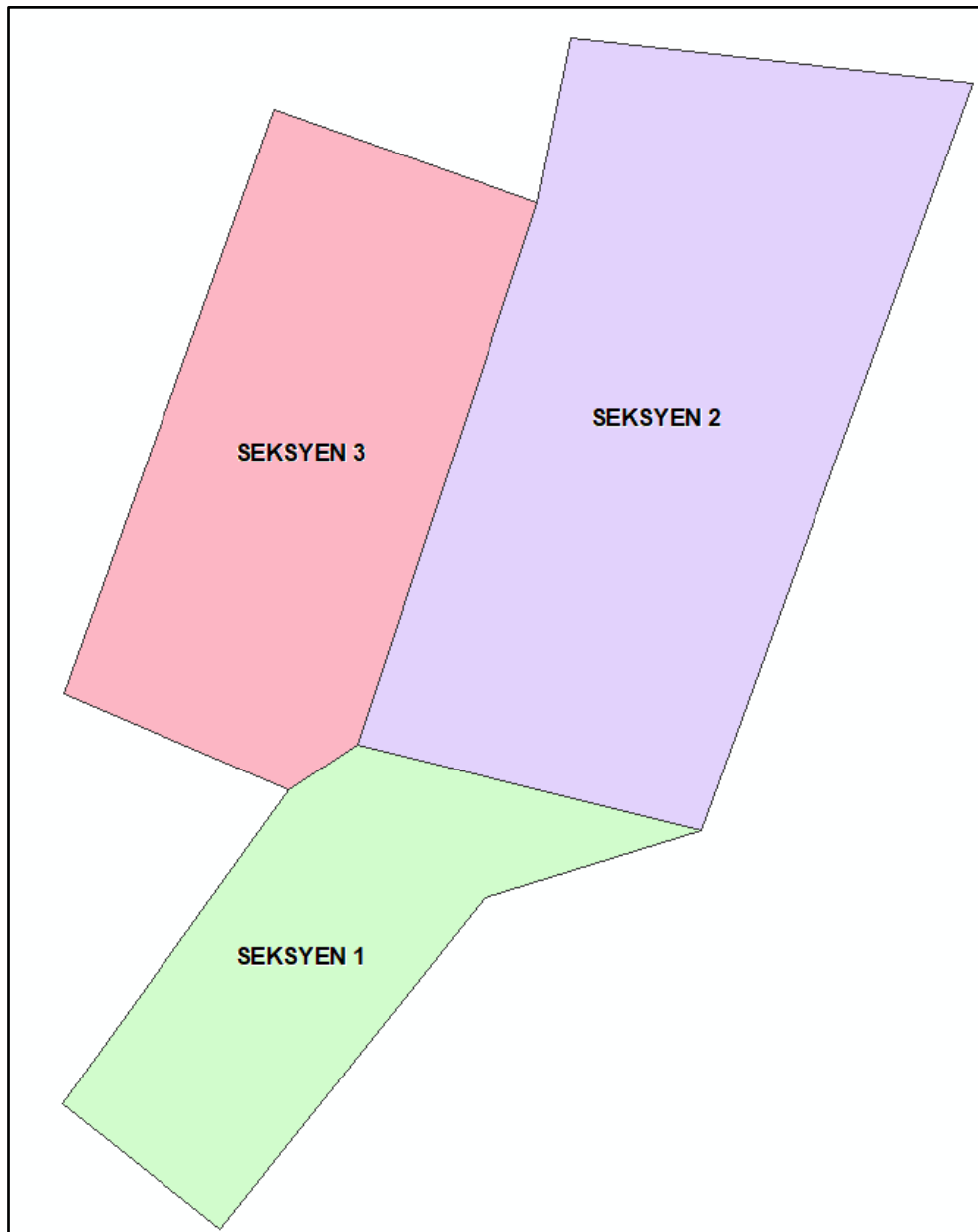
NEGERI SELANGOR
Rajah Seksyen bagi
Bandar Batu 9, Cheras



NEGERI SELANGOR
Pekan Beranang

| KOD | DAERAH | KOD | NAMA | WARTA | | |
|-----|------------|-----|----------------|----------------|------------------|-----------|
| | | | | WARTA KERAJAAN | PELAN WARTA (PW) | |
| 06 | ULU LANGAT | 71 | PEKAN BERANANG | 4944-02 | Tiada | |
| | | | 001 | | | SEKSYEN 1 |
| | | | 002 | | | SEKSYEN 2 |
| | | | 003 | | | SEKSYEN 3 |

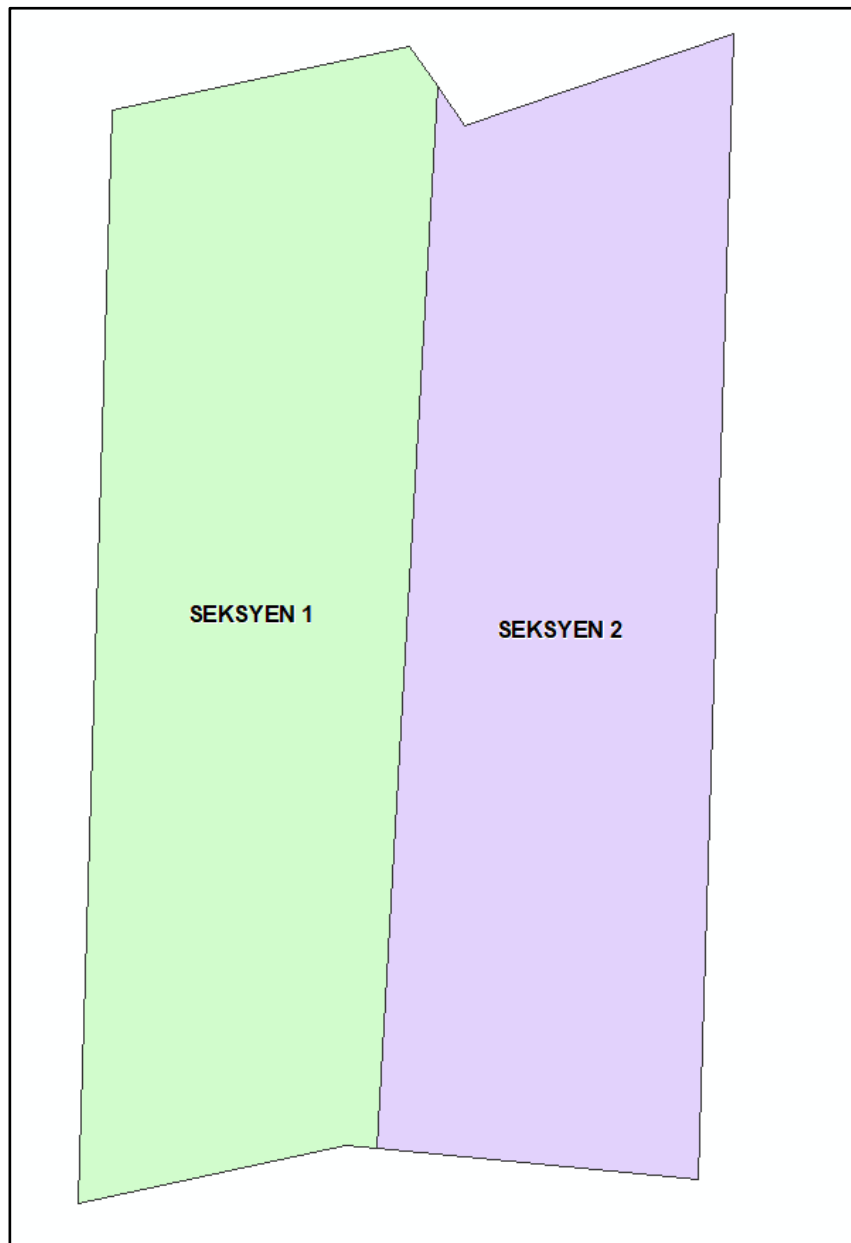
NEGERI SELANGOR
Rajah Seksyen bagi
Pekan Beranang



NEGERI SELANGOR
Pekan Kachau

| KOD | DAERAH | KOD | NAMA | WARTA | |
|-----|------------|-----|---------------|----------------|------------------|
| | | | | WARTA KERAJAAN | PELAN WARTA (PW) |
| 06 | ULU LANGAT | 73 | PEKAN KACHAU | 5585-21 | (Syt Piawai) |
| | | | 001 SEKSYEN 1 | | |
| | | | 002 SEKSYEN 2 | | |

NEGERI SELANGOR
Rajah Seksyen bagi
Pekan Kachau



NEGERI SELANGOR
07 - Daerah Ulu Selangor

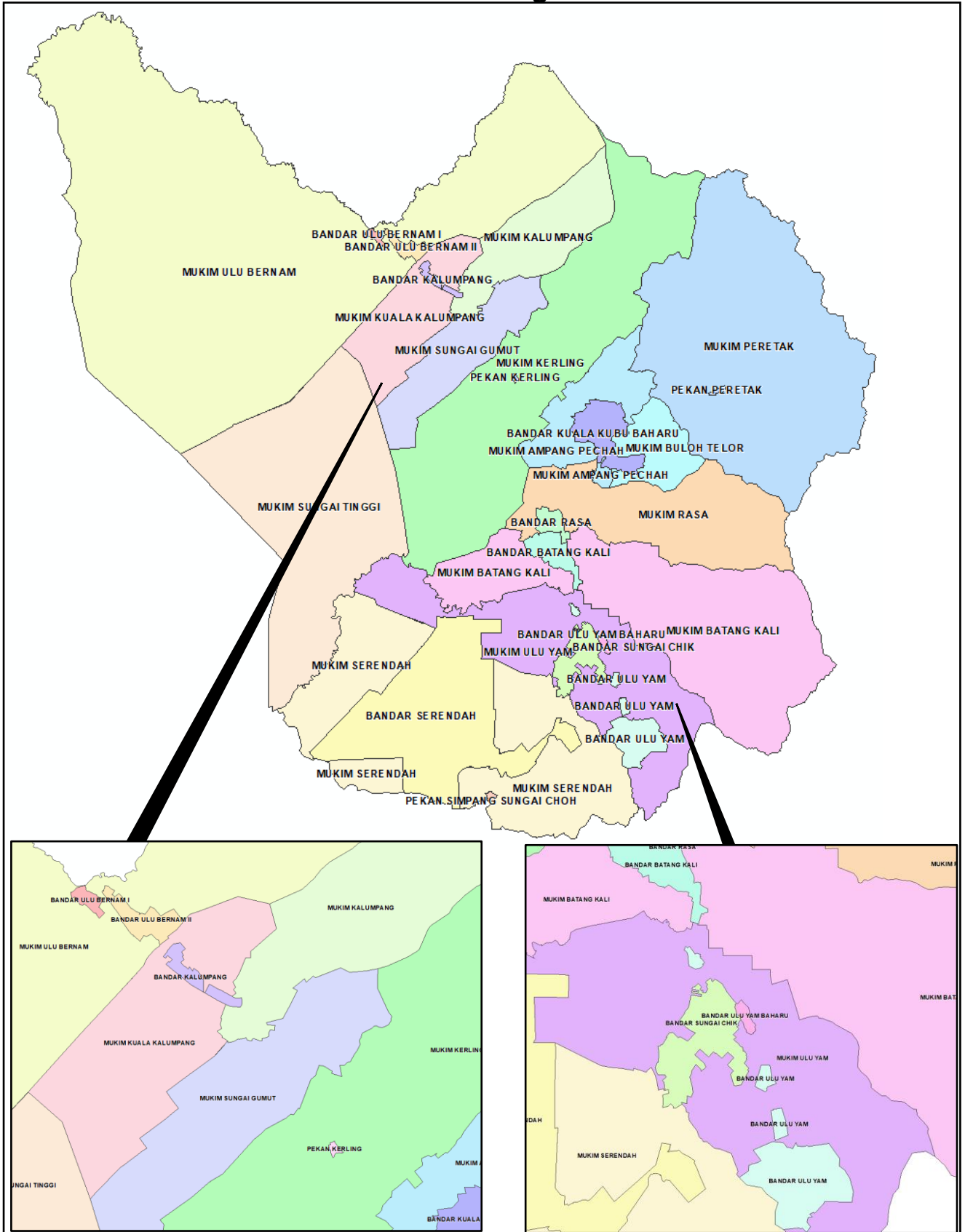
| KOD | DAERAH | KOD | NAMA | WARTA | | |
|-----|---------------------------|-------------------|-----------------------|-------------------|---------------------|--|
| | | | | WARTA KERAJAAN | PELAN WARTA (PW) | |
| 07 | ULU SELANGOR | 01 | MUKIM BATANG KALI | 140 (27.03.1975) | PG 414 (28.12.1974) | |
| | | 02 | MUKIM BULOH TELOR | 140 (27.03.1975) | PG 414 (28.12.1974) | |
| | | 03 | MUKIM AMPANG PECHAH | 140 (27.03.1975) | PG 414 (28.12.1974) | |
| | | 04 | MUKIM ULU BERNAM | 140 (27.03.1975) | PG 414 (28.12.1974) | |
| | | 05 | MUKIM ULU YAM | 140 (27.03.1975) | PG 414 (28.12.1974) | |
| | | 06 | MUKIM KALUMPANG | 140 (27.03.1975) | PG 414 (28.12.1974) | |
| | | 07 | MUKIM KERLING | 140 (27.03.1975) | PG 414 (28.12.1974) | |
| | | 08 | MUKIM KUALA KALUMPANG | 140 (27.03.1975) | PG 414 (28.12.1974) | |
| | | 09 | MUKIM PERETAK | 140 (27.03.1975) | PG 414 (28.12.1974) | |
| | | 10 | MUKIM RASA | 140 (27.03.1975) | PG 414 (28.12.1974) | |
| | | 11 | MUKIM SERENDAH | 140 (27.03.1975) | PG 414 (28.12.1974) | |
| | | 12 | MUKIM SUNGAI GUMUT | 140 (27.03.1975) | PG 414 (28.12.1974) | |
| | | 13 | MUKIM SUNGAI TINGGI | 140 (27.03.1975) | PG 414 (28.12.1974) | |
| | | | | | | |
| | | 40 | *BANDAR ULU YAM | 1794 (21.12.1995) | PW 1006 (25.7.1995) | |
| | | | | 1795 (21.12.1995) | PW 1007 (25.7.1995) | |
| | | | | 1796 (21.12.1995) | PW 1008 (25.7.1995) | |
| 41 | *BANDAR ULU YAM BAHARU | 511-06 | (SYIT PIAWAI) TIADA | | | |
| 42 | *BANDAR KALUMPANG | 1793 (21.12.1995) | PW 1005 (25.7.1995) | | | |
| 43 | *BANDAR KUALA KUBU BAHARU | 1786 (21.12.1995) | PW 998 (25.7.1995) | | | |
| 44 | *BANDAR RASA | 1791 (21.12.1995) | PW 1003 (25.7.1995) | | | |
| 45 | *BANDAR SERENDAH | 1787 (21.12.1995) | PW 999 (25.7.1995) | | | |

NEGERI SELANGOR
07 - Daerah Ulu Selangor

| KOD | DAERAH | KOD | NAMA | WARTA | | |
|-----|--------------|-----|----------------------------|-------------------|---------------------|--|
| | | | | WARTA KERAJAAN | PELAN WARTA (PW) | |
| 07 | ULU SELANGOR | 46 | BANDAR BATANG KALI | 1792 (21.12.1995) | PW 1004 (25.7.1995) | |
| | | 47 | BANDAR ULU BERNAM I | 1788 (21.12.1995) | PW 1000 (25.7.1995) | |
| | | 48 | BANDAR ULU BERNAM II | 1789 (21.12.1995) | PW 1001 (25.7.1995) | |
| | | 49 | BANDAR SUNGAI CHIK | 1790 (21.12.1995) | PW 1002 (25.7.1995) | |
| | | | | | | |
| | | 70 | *PEKAN KERLING | GN 597-08 | Tiada | |
| | | 71 | PEKAN PERETAK | GN 1175-11 | Tiada | |
| | | 72 | *PEKAN SIMPANG SUNGAI CHOH | GN 2832-27 | Tiada | |

*Sila Rujuk Rajah Seksyen bagi Bandar Ulu Yam, Bandar Ulu Yam Baharu, Bandar Kalumpang, Bandar Kuala Kubu Baharu, Bandar Rasa, Bandar Serendah, Pekan Kerling dan Pekan Simpang Sungai Choh.

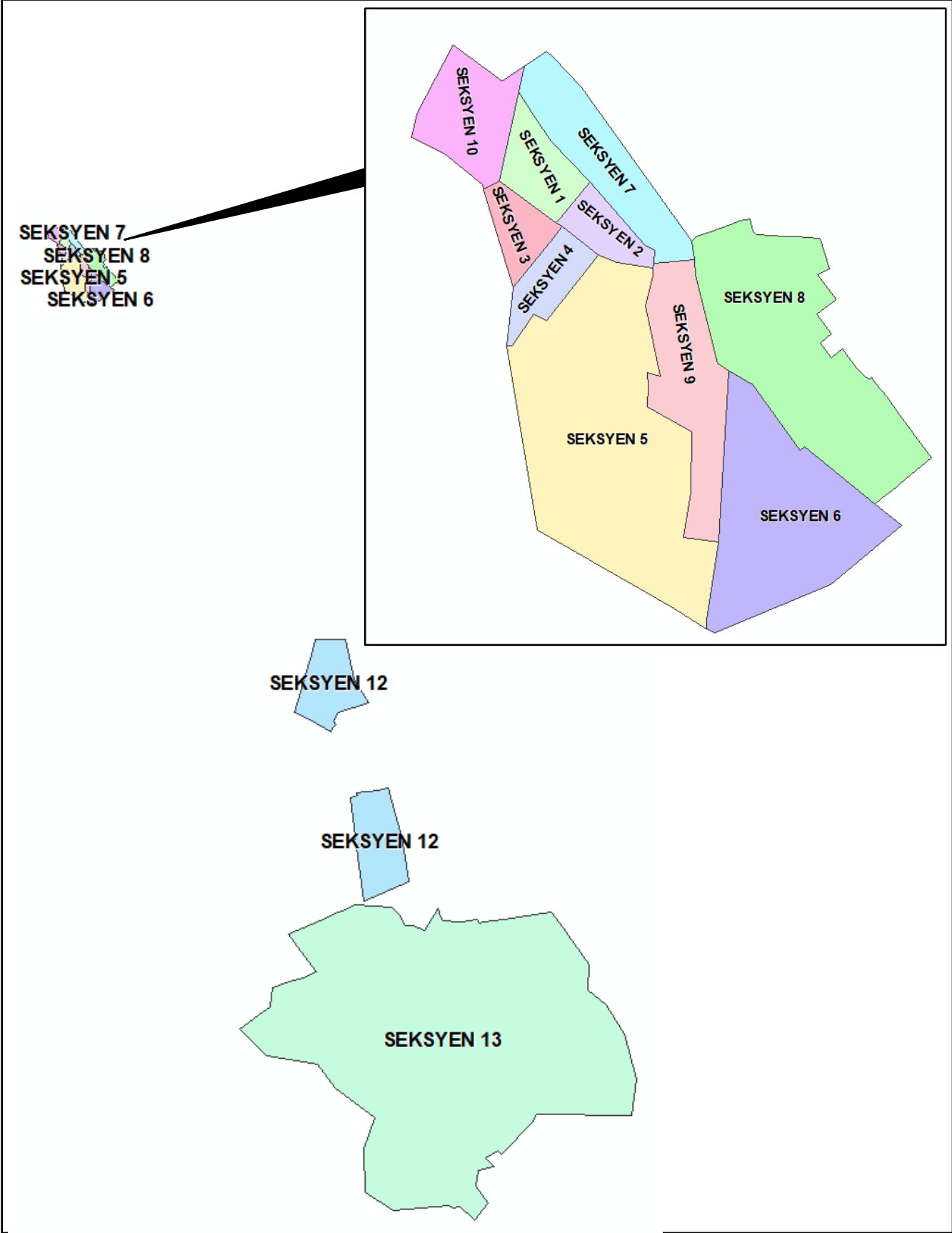
NEGERI SELANGOR
Rajah
Mukim/Bandar/Pekan bagi
Daerah Ulu Selangor



NEGERI SELANGOR
Bandar Ulu Yam

| KOD | DAERAH | KOD | | NAMA | WARTA | |
|-----|--------------|------------|-----|----------------|-------------------|---------------------|
| | | | | | WARTA KERAJAAN | PELAN WARTA (PW) |
| 07 | ULU SELANGOR | 40 | | BANDAR ULU YAM | 1794 (21.12.1995) | PW 1006 (25.7.1995) |
| | | | | | 1795 (21.12.1995) | PW 1007 (25.7.1995) |
| | | | | | 1796 (21.12.1995) | PW 1008 (25.7.1995) |
| | | | | | | |
| | | | 001 | SEKSYEN 1 | | |
| | | | 002 | SEKSYEN 2 | | |
| | | | 003 | SEKSYEN 3 | | |
| | | | 004 | SEKSYEN 4 | | |
| | | | 005 | SEKSYEN 5 | | |
| | | | 006 | SEKSYEN 6 | | |
| | | | 007 | SEKSYEN 7 | | |
| | | | 008 | SEKSYEN 8 | | |
| | | | 009 | SEKSYEN 9 | | |
| | | | 010 | SEKSYEN 10 | | |
| | 012 | SEKSYEN 12 | | | | |
| | 013 | SEKSYEN 13 | | | | |

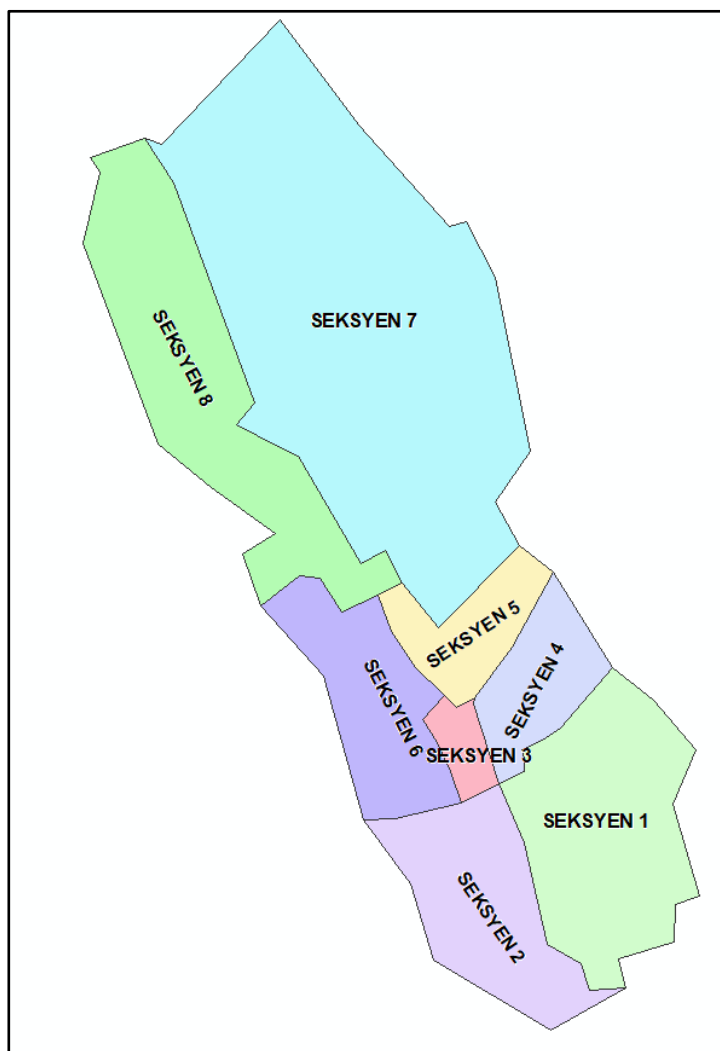
NEGERI SELANGOR
Rajah Seksyen bagi
Bandar Ulu Yam



NEGERI SELANGOR
Bandar Ulu Yam Baharu

| KOD | DAERAH | KOD | NAMA | WARTA | | |
|-----|--------------|-----|-----------------------|----------------------------|------------------|-----------|
| | | | | WARTA KERAJAAN | PELAN WARTA (PW) | |
| 07 | ULU SELANGOR | 41 | BANDAR ULU YAM BAHARU | Pemberitahuan Warta 511-06 | (Syit Piawai) | |
| | | | 001 | | | SEKSYEN 1 |
| | | | 002 | | | SEKSYEN 2 |
| | | | 003 | | | SEKSYEN 3 |
| | | | 004 | | | SEKSYEN 4 |
| | | | 005 | | | SEKSYEN 5 |
| | | | 006 | | | SEKSYEN 6 |
| | | | 007 | | | SEKSYEN 7 |
| | | | 008 | | | SEKSYEN 8 |

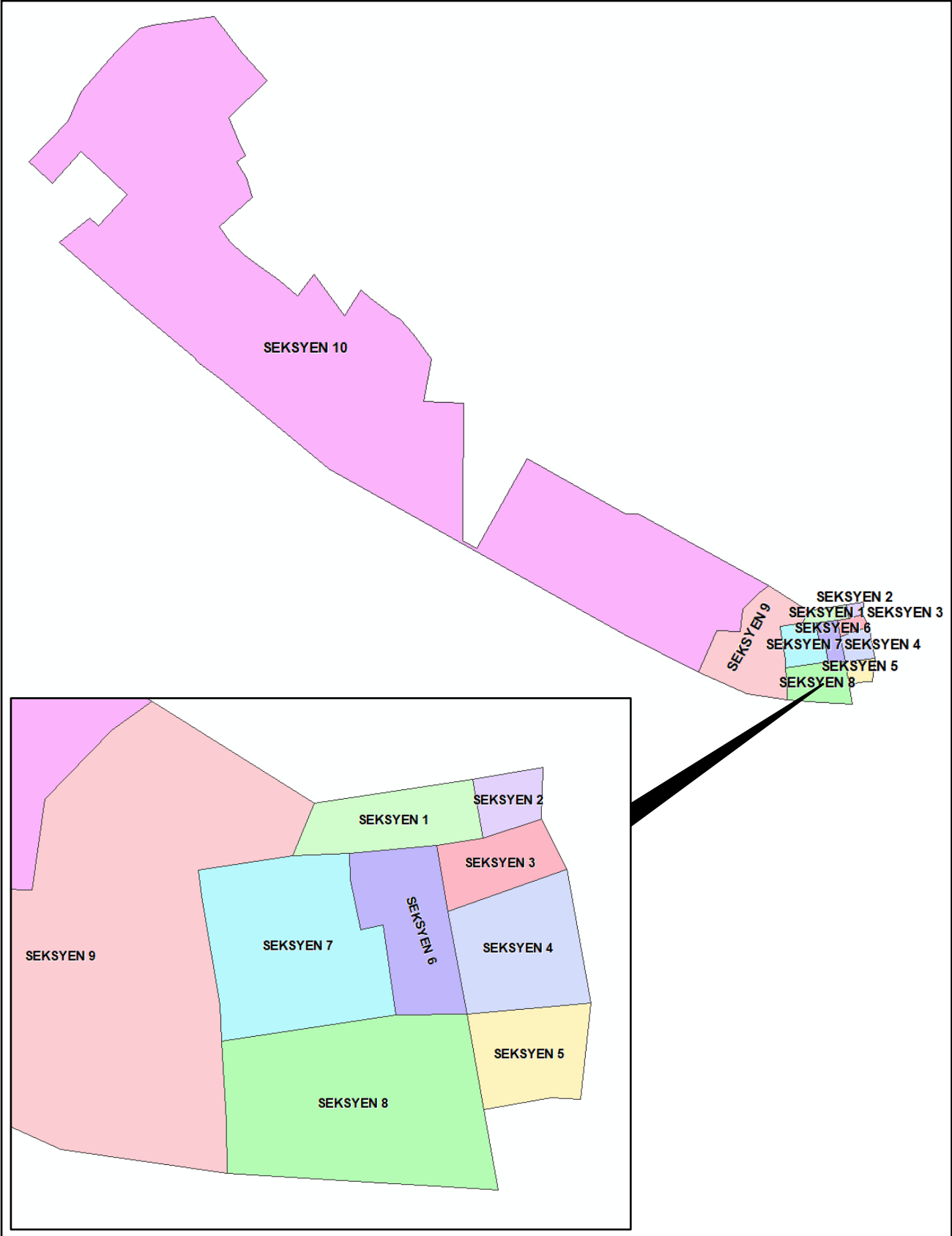
NEGERI SELANGOR
Rajah Seksyen bagi
Bandar Ulu Yam Baharu



NEGERI SELANGOR
Bandar Kalumpang

| KOD | DAERAH | KOD | NAMA | WARTA | |
|-----|--------------|-----|------------------|----------------------|------------------------|
| | | | | WARTA KERAJAAN | PELAN WARTA (PW) |
| 07 | ULU SELANGOR | 42 | BANDAR KALUMPANG | 1793 (21.12.1995) | PW 1005 (25.7.1995) |
| | | | 001 SEKSYEN 1 | | |
| | | | 002 SEKSYEN 2 | | |
| | | | 003 SEKSYEN 3 | | |
| | | | 004 SEKSYEN 4 | | |
| | | | 005 SEKSYEN 5 | | |
| | | | 006 SEKSYEN 6 | | |
| | | | 007 SEKSYEN 7 | | |
| | | | 008 SEKSYEN 8 | | |
| | | | 010 SEKSYEN 10 | | |

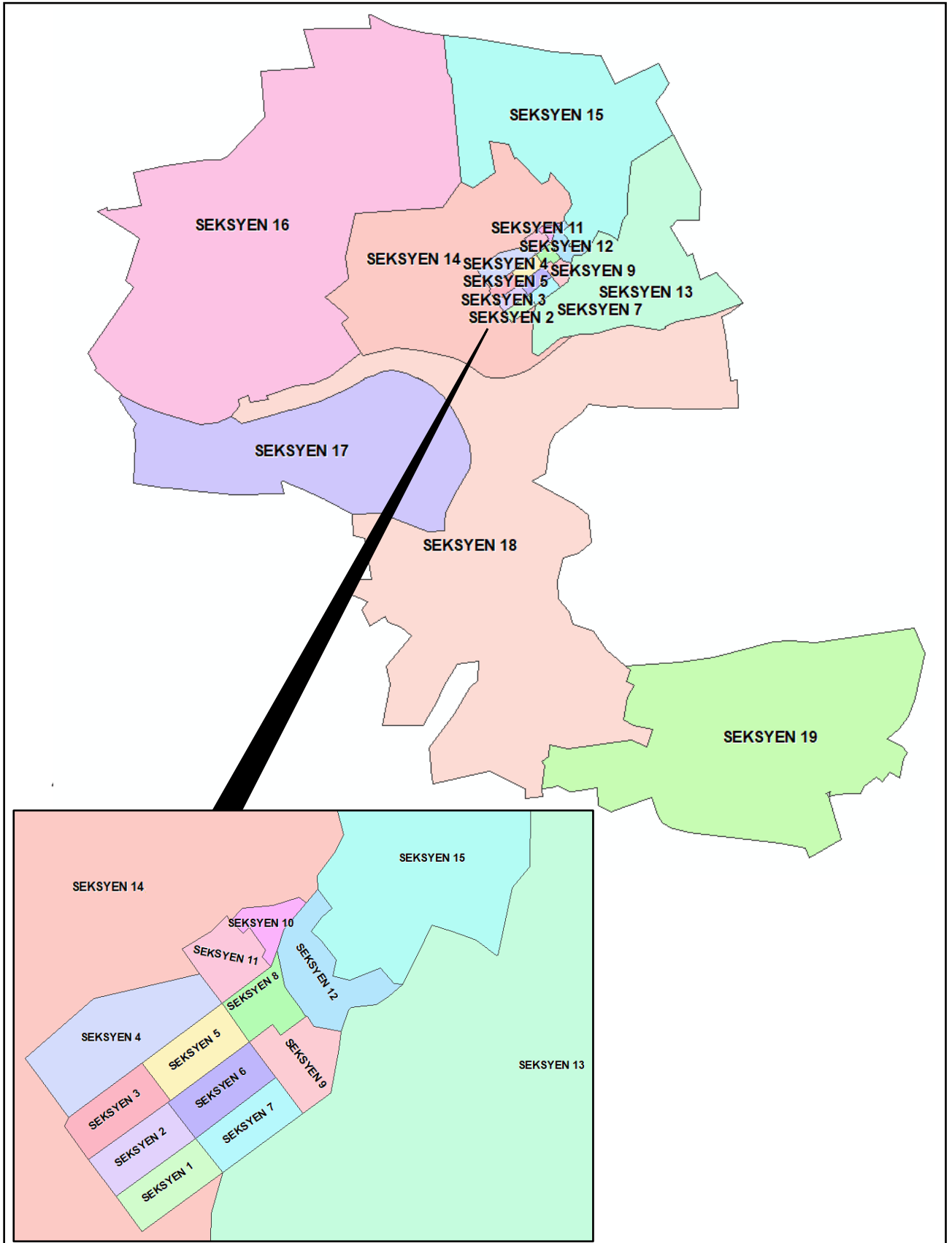
NEGERI SELANGOR
Rajah Seksyen bagi
Bandar Kalumpang



NEGERI SELANGOR
Bandar Kuala Kubu Baharu

| KOD | DAERAH | KOD | NAMA | WARTA | | |
|-----|--------------|-----|--------------------------|----------------------|-----------------------|------------|
| | | | | WARTA KERAJAAN | PELAN WARTA (PW) | |
| 07 | ULU SELANGOR | 43 | BANDAR KUALA KUBU BAHARU | 1786 (21.12.1995) | PW 998 (25.7.1995) | |
| | | | 001 | | | SEKSYEN 1 |
| | | | 002 | | | SEKSYEN 2 |
| | | | 003 | | | SEKSYEN 3 |
| | | | 004 | | | SEKSYEN 4 |
| | | | 005 | | | SEKSYEN 5 |
| | | | 006 | | | SEKSYEN 6 |
| | | | 007 | | | SEKSYEN 7 |
| | | | 008 | | | SEKSYEN 8 |
| | | | 009 | | | SEKSYEN 9 |
| | | | 010 | | | SEKSYEN 10 |
| | | | 011 | | | SEKSYEN 11 |
| | | | 012 | | | SEKSYEN 12 |
| | | | 013 | | | SEKSYEN 13 |
| | | | 014 | | | SEKSYEN 14 |
| | | | 015 | | | SEKSYEN 15 |
| | | | 016 | | | SEKSYEN 16 |
| | | | 017 | | | SEKSYEN 17 |
| | | | 018 | | | SEKSYEN 18 |
| 019 | SEKSYEN 19 | | | | | |

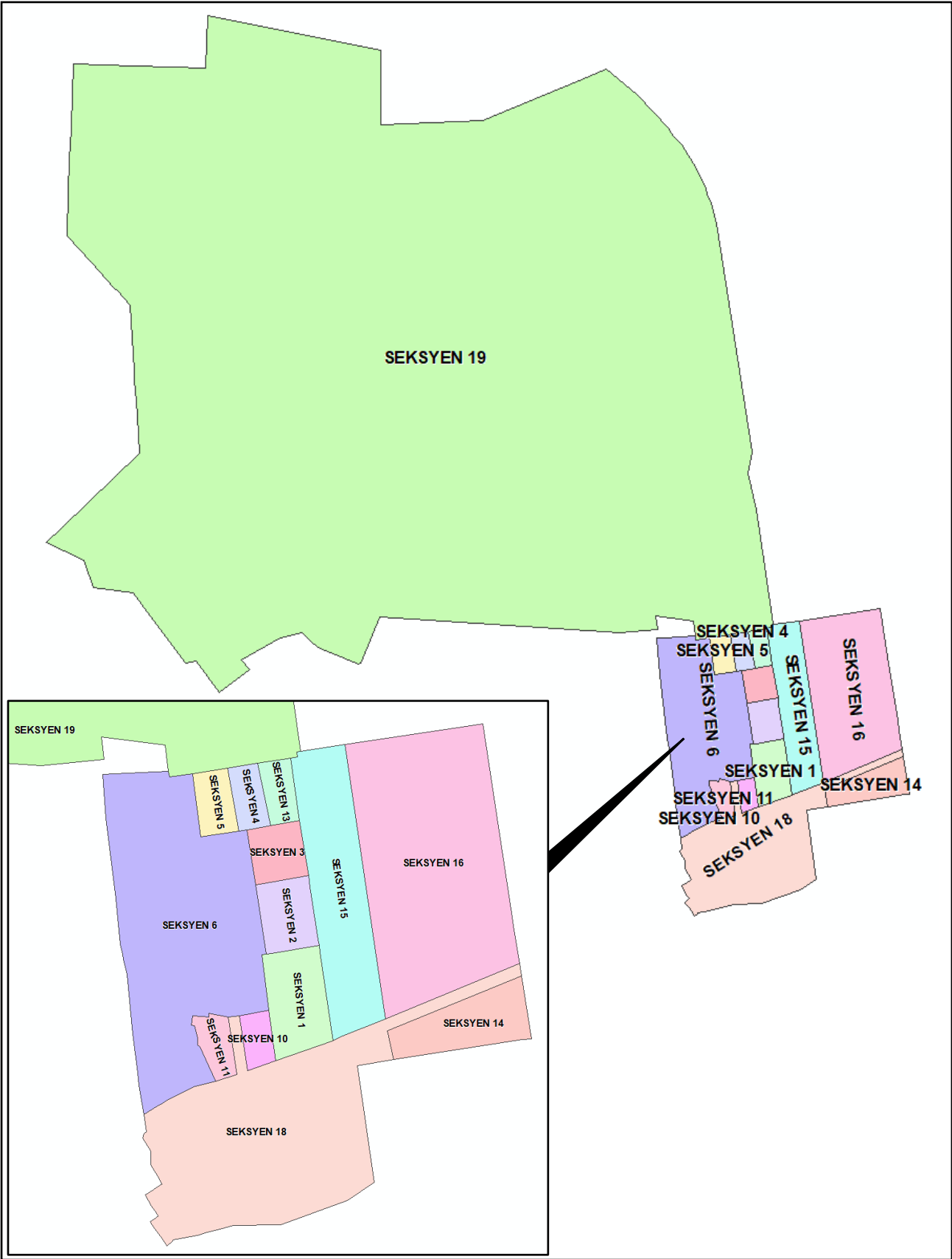
NEGERI SELANGOR
Rajah Seksyen bagi
Bandar Kuala Kubu Bharu



NEGERI SELANGOR
Bandar Rasa

| KOD | DAERAH | KOD | NAMA | WARTA | |
|----------------|--------------|-----|----------------|----------------------|------------------------|
| | | | | WARTA KERAJAAN | PELAN WARTA (PW) |
| 07 | ULU SELANGOR | 44 | BANDAR RASA | 1791 (21.12.1995) | PW 1003 (25.7.1995) |
| | | | 001 SEKSYEN 1 | | |
| | | | 002 SEKSYEN 2 | | |
| | | | 003 SEKSYEN 3 | | |
| | | | 004 SEKSYEN 4 | | |
| | | | 005 SEKSYEN 5 | | |
| | | | 006 SEKSYEN 6 | | |
| | | | 010 SEKSYEN 10 | | |
| | | | 011 SEKSYEN 11 | | |
| | | | 013 SEKSYEN 13 | | |
| | | | 014 SEKSYEN 14 | | |
| | | | 015 SEKSYEN 15 | | |
| | | | 016 SEKSYEN 16 | | |
| | | | 018 SEKSYEN 18 | | |
| 019 SEKSYEN 19 | | | | | |

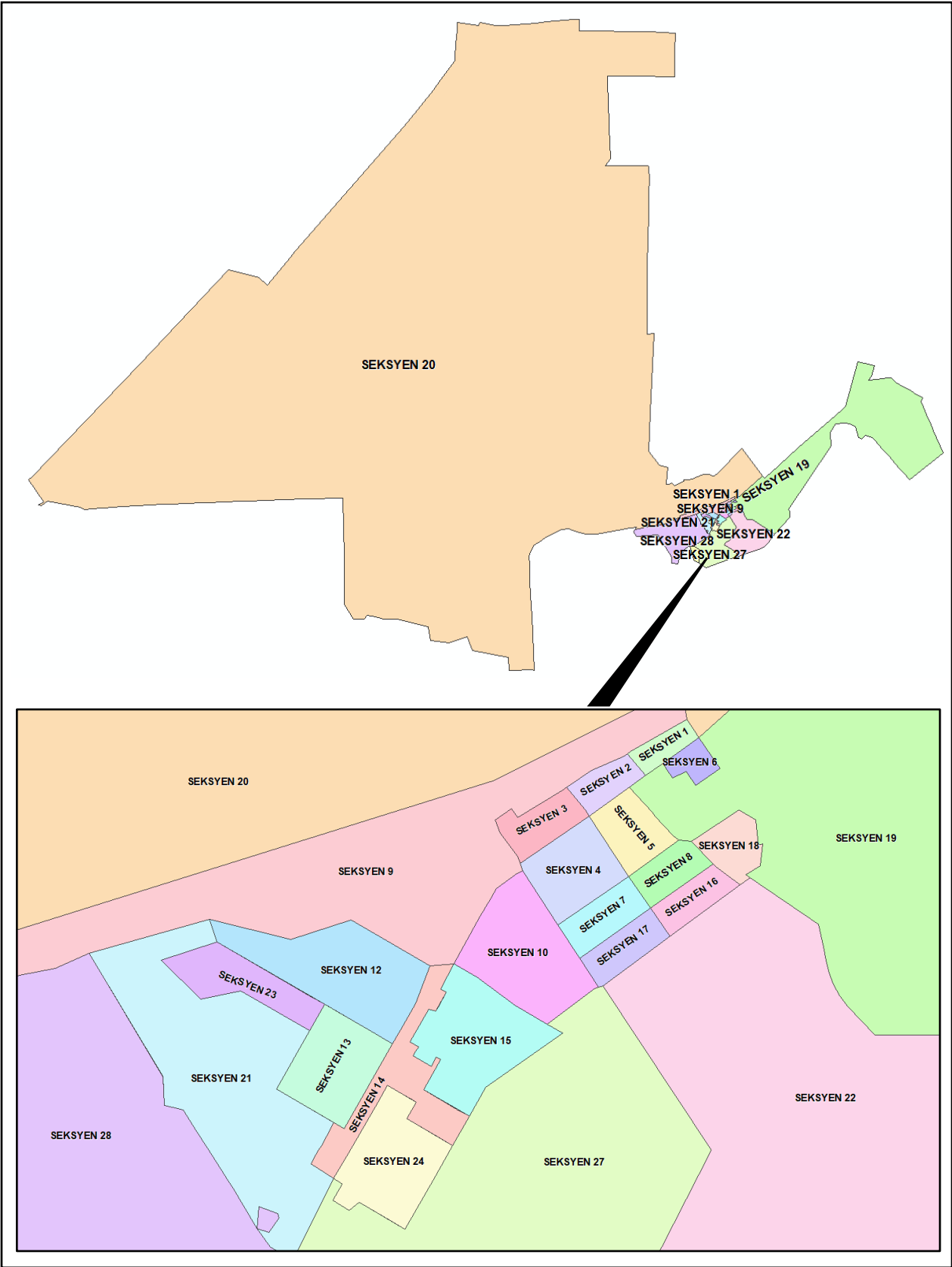
NEGERI SELANGOR
Rajah Seksyen bagi
Bandar Rasa



NEGERI SELANGOR
Bandar Serendah

| KOD | DAERAH | KOD | NAMA | WARTA | | |
|-----|--------------|-----|-----------------|----------------------|-----------------------|------------|
| | | | | WARTA KERAJAAN | PELAN WARTA (PW) | |
| 07 | ULU SELANGOR | 45 | BANDAR SERENDAH | 1787 (21.12.1995) | PW 999 (25.7.1995) | |
| | | | 001 | | | SEKSYEN 1 |
| | | | 002 | | | SEKSYEN 2 |
| | | | 003 | | | SEKSYEN 3 |
| | | | 004 | | | SEKSYEN 4 |
| | | | 005 | | | SEKSYEN 5 |
| | | | 006 | | | SEKSYEN 6 |
| | | | 007 | | | SEKSYEN 7 |
| | | | 008 | | | SEKSYEN 8 |
| | | | 009 | | | SEKSYEN 9 |
| | | | 010 | | | SEKSYEN 10 |
| | | | 012 | | | SEKSYEN 12 |
| | | | 013 | | | SEKSYEN 13 |
| | | | 014 | | | SEKSYEN 14 |
| | | | 015 | | | SEKSYEN 15 |
| | | | 016 | | | SEKSYEN 16 |
| | | | 017 | | | SEKSYEN 17 |
| | | | 018 | | | SEKSYEN 18 |
| | | | 019 | | | SEKSYEN 19 |
| | | | 020 | | | SEKSYEN 20 |
| | | | 021 | | | SEKSYEN 21 |
| | | | 022 | | | SEKSYEN 22 |
| | | | 023 | | | SEKSYEN 23 |
| | | | 024 | | | SEKSYEN 24 |
| | | | 026 | | | SEKSYEN 26 |
| | | | 027 | | | SEKSYEN 27 |
| | | | 028 | | | SEKSYEN 28 |

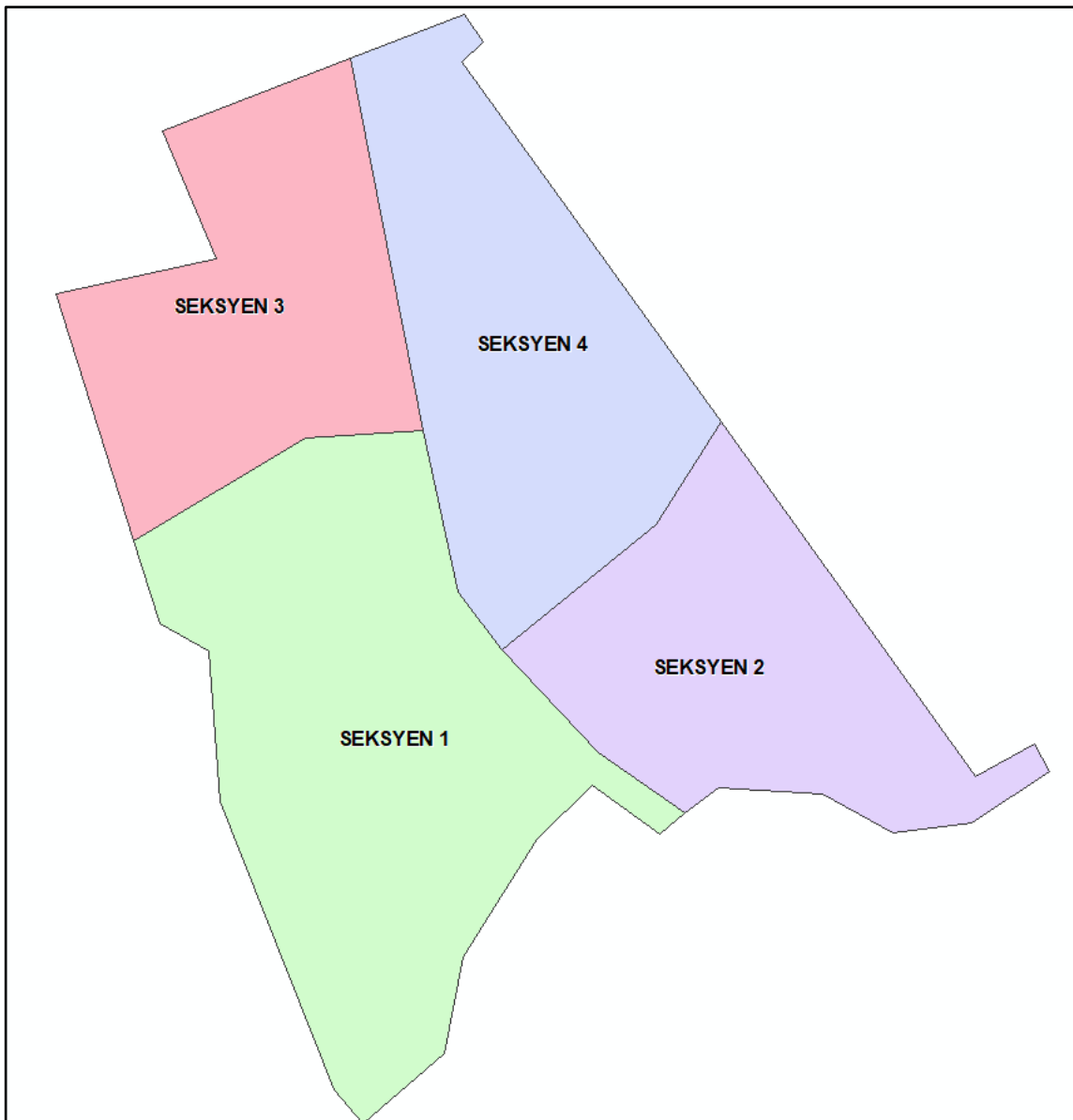
NEGERI SELANGOR
Rajah Seksyen bagi
Bandar Serendah



NEGERI SELANGOR
Pekan Kerling

| KOD | DAERAH | KOD | NAMA | WARTA | |
|-----|--------------|-----|---------------|----------------|------------------|
| | | | | WARTA KERAJAAN | PELAN WARTA (PW) |
| 07 | ULU SELANGOR | 70 | PEKAN KERLING | GN 597-08 | tiada |
| | | | 001 SEKSYEN 1 | | |
| | | | 002 SEKSYEN 2 | | |
| | | | 003 SEKSYEN 3 | | |
| | | | 004 SEKSYEN 4 | | |

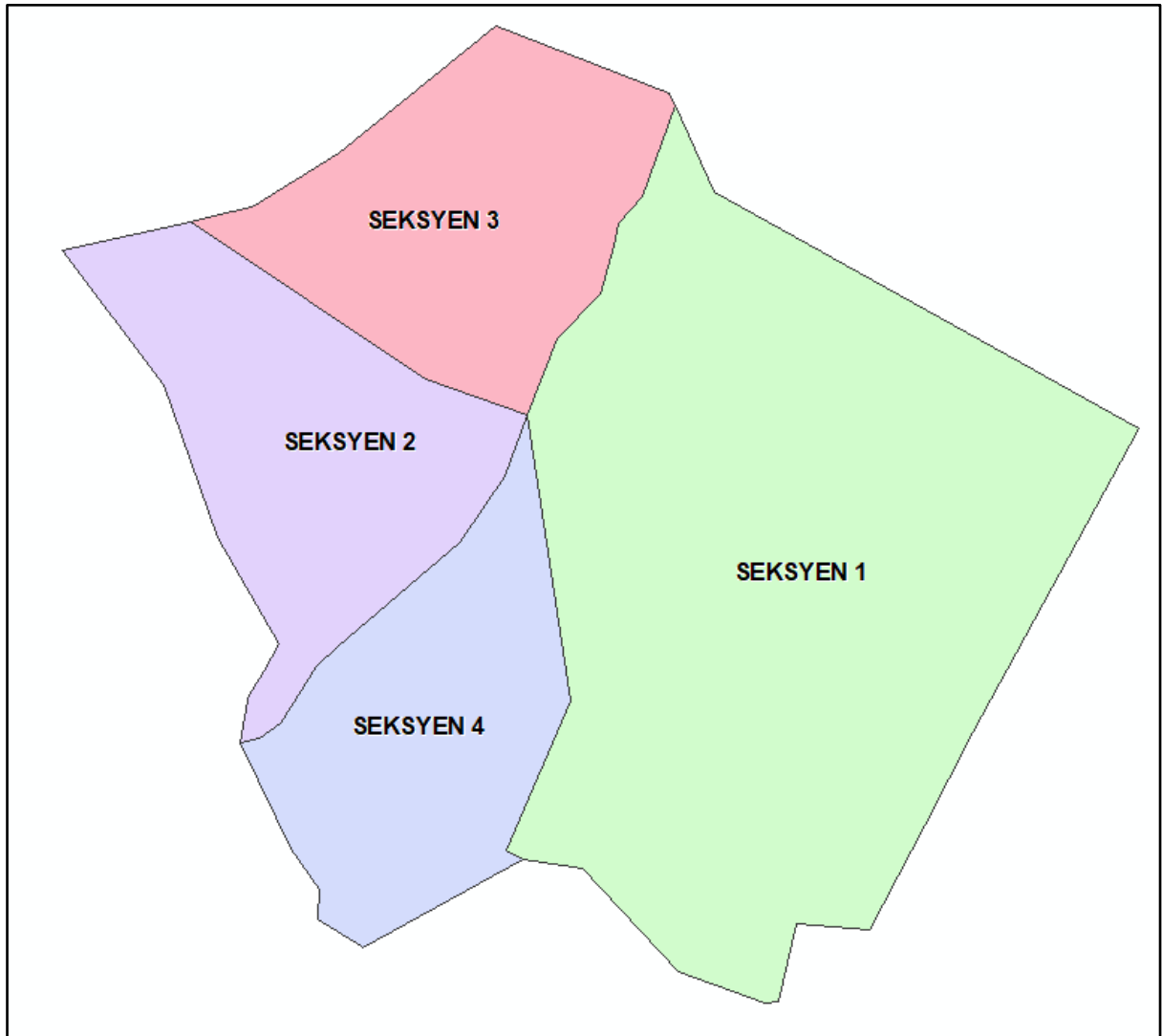
NEGERI SELANGOR
Rajah Seksyen bagi
Pekan Kerling



NEGERI SELANGOR
Pekan Simpang Sungai Choh

| KOD | DAERAH | KOD | NAMA | WARTA | |
|-----|--------------|-----|---------------------------|----------------|------------------|
| | | | | WARTA KERAJAAN | PELAN WARTA (PW) |
| 07 | ULU SELANGOR | 72 | PEKAN SIMPANG SUNGAI CHOH | GN 2832-27 | tiada |
| | | | 001 SEKSYEN 1 | | |
| | | | 002 SEKSYEN 2 | | |
| | | | 003 SEKSYEN 3 | | |
| | | | 004 SEKSYEN 4 | | |

NEGERI SELANGOR
Rajah Seksyen bagi
Pekan Simpang Sungai Choh



NEGERI SELANGOR
08 - Daerah Petaling

| KOD | DAERAH | KOD | NAMA | WARTA | | |
|-----|------------------------|-------------------|------------------------------|-------------------------------|---------------------------------|--|
| | | | | WARTA KERAJAAN | PELAN WARTA (PW) | |
| 08 | PETALING | 01 | MUKIM BUKIT RAJA | 140 (27.03.1975) | PG 416 (28.12.1974) | |
| | | 02 | MUKIM DAMANSARA | 140 (27.03.1975) | PG 416 (28.12.1974) | |
| | | 03 | MUKIM PETALING | 140 (27.03.1975) | PG 416 (28.12.1974) | |
| | | 04 | MUKIM SUNGAI BULOH | 140 (27.03.1975) | PG 416 (28.12.1974) | |
| | | | | | | |
| | | 40 | *BANDAR PETALING JAYA | 1753 (21.12.1995) | PW 1103 (26.7.1995) | |
| | | | | 1754 (21.12.1995) | PW 1104 (26.7.1995) | |
| | | 41 | *BANDAR SHAH ALAM | 1750, 1751, 1752 (21.12.1995) | PW 1100, 1101, 1102 (26.7.1995) | |
| | | 42 | BANDAR DAMANSARA | 1757 (21.12.1995) | PW 1107 (26.7.1995) | |
| | | 43 | BANDAR GLENMARIE | 1748 (21.12.1995) | PW 1098 (26.7.1995) | |
| | | 44 | BANDAR PETALING JAYA SELATAN | 1747 (21.12.1995) | PW 1097 (26.7.1995) | |
| | | 45 | BANDAR SAUJANA | 1756 (21.12.1995) | PW 1106 (26.7.1995) | |
| | | 46 | BANDAR SRI DAMANSARA | 1758 (21.12.1995) | PW 1108 (26.7.1995) | |
| | | 47 | BANDAR SUBANG JAYA | 1749 (21.12.1995) | PW 1099 (26.7.1995) | |
| | | 48 | BANDAR SUNWAY | 1755 (21.12.1995) | PW 1105 (26.7.1995) | |
| | | | | | | |
| | | 70 | *PEKAN BATU TIGA | 3200-21 | TIADA | |
| | | 71 | PEKAN MERBAU SEMPAK | 5305-28 | TIADA | |
| | | 72 | *PEKAN PUCHONG | 3229-16 | TIADA | |
| | | 74 | PEKAN SERDANG | 1818 (21.12.1995) | PW 1124 (26.7.1995) | |
| 76 | *PEKAN SUNGAI PENCHALA | 331-18 | TIADA | | | |
| 77 | PEKAN CEMPAKA | 1813 (21.12.1995) | 1119 (26.7.1995) | | | |

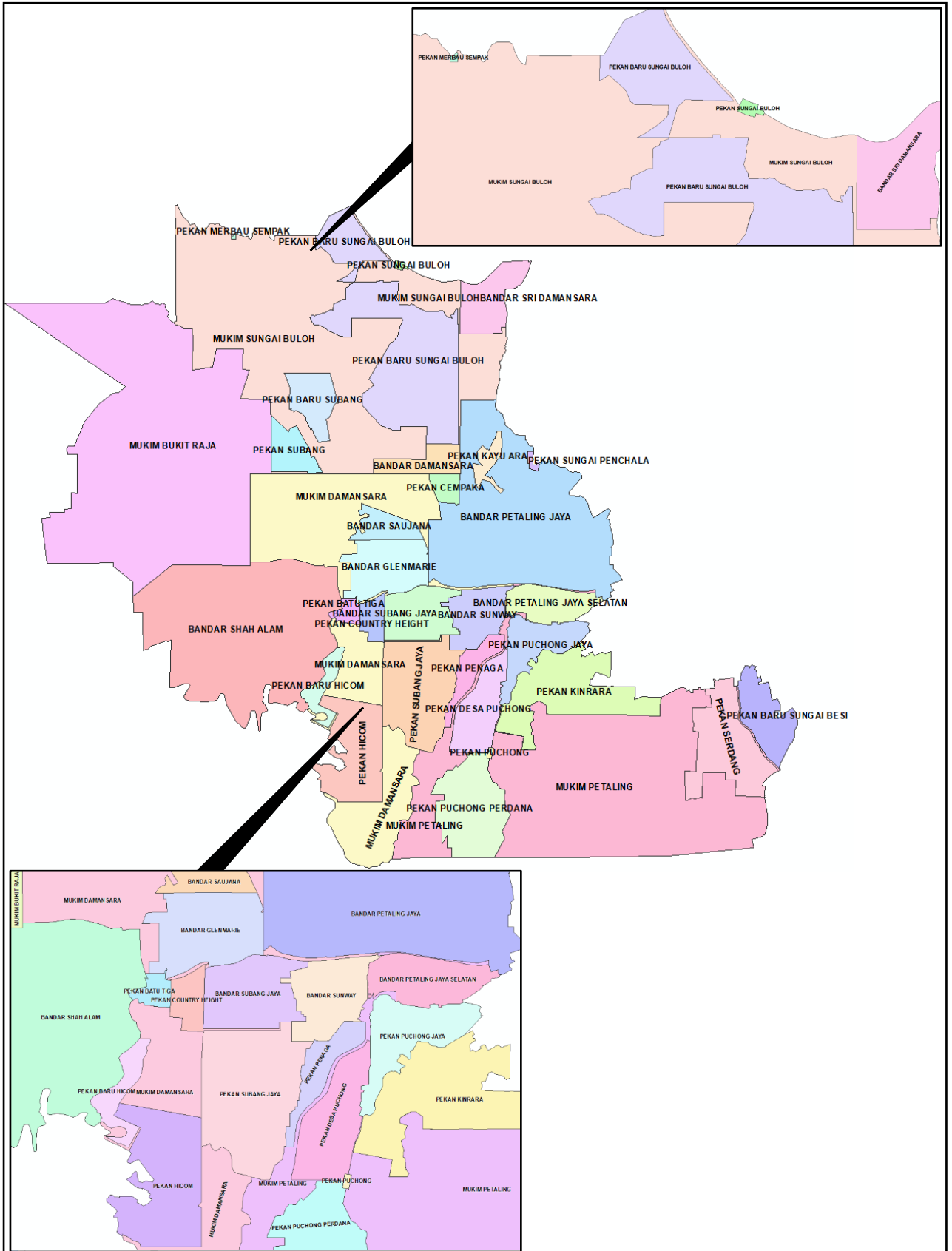
NEGERI SELANGOR
08 - Daerah Petaling

| KOD | DAERAH | KOD | NAMA | WARTA | |
|-----|----------|-----|-------------------------|-------------------|---------------------|
| | | | | WARTA KERAJAAN | PELAN WARTA (PW) |
| 08 | PETALING | 78 | PEKAN COUNTRY HEIGHT | 1811 (21.12.1995) | PW 1117 (26.7.1995) |
| | | 79 | PEKAN DESA PUCHONG | 1805(21.12.1995) | PW 1111 (26.7.1995) |
| | | 80 | PEKAN HICOM | 1809 (21.12.1995) | PW 1116 (26.7.1995) |
| | | 81 | PEKAN KAYU ARA | 1814 (21.12.1995) | PW 1120 (26.7.1995) |
| | | 82 | PEKAN KINRARA | 1807 (21.12.1995) | PW 1113 (26.7.1995) |
| | | 84 | PEKAN BARU HICOM | 1812 (21.12.1995) | PW 1118 (26.7.1995) |
| | | 85 | PEKAN BARU SUBANG | 1816 (21.12.1995) | PW 1122 (26.7.1995) |
| | | 86 | PEKAN BARU SUNGAI BESI | 1808 (21.12.1995) | PW 1114 (26.7.1995) |
| | | 87 | PEKAN BARU SUNGAI BULOH | 1815 (21.12.1995) | PW 1121 (26.7.1995) |
| | | 88 | PEKAN PENAGA | 1803 (21.12.1995) | PW 1109 (26.7.1995) |
| | | 89 | PEKAN PUCHONG JAYA | 1806 (21.12.1995) | PW 1112 (26.7.1995) |
| | | 90 | PEKAN PUCHONG PERDANA | 1804 (21.12.1995) | PW 1110 (26.7.1995) |
| | | 91 | PEKAN SUBANG | 1817 (21.12.1995) | PW 1123 (26.7.1995) |
| | | 92 | PEKAN SUBANG JAYA | 1810 (21.12.1995) | PW 1115 (26.7.1995) |

*Sila Rujuk Rajah Seksyen bagi Bandar Petaling Jaya, Bandar Shah Alam, Pekan Batu Tiga, Pekan Puchong, Pekan Sungai Penchala

NEGERI SELANGOR

Rajah Mukim/Bandar/Pekan bagi Daerah Petaling



NEGERI SELANGOR
Bandar Petaling Jaya

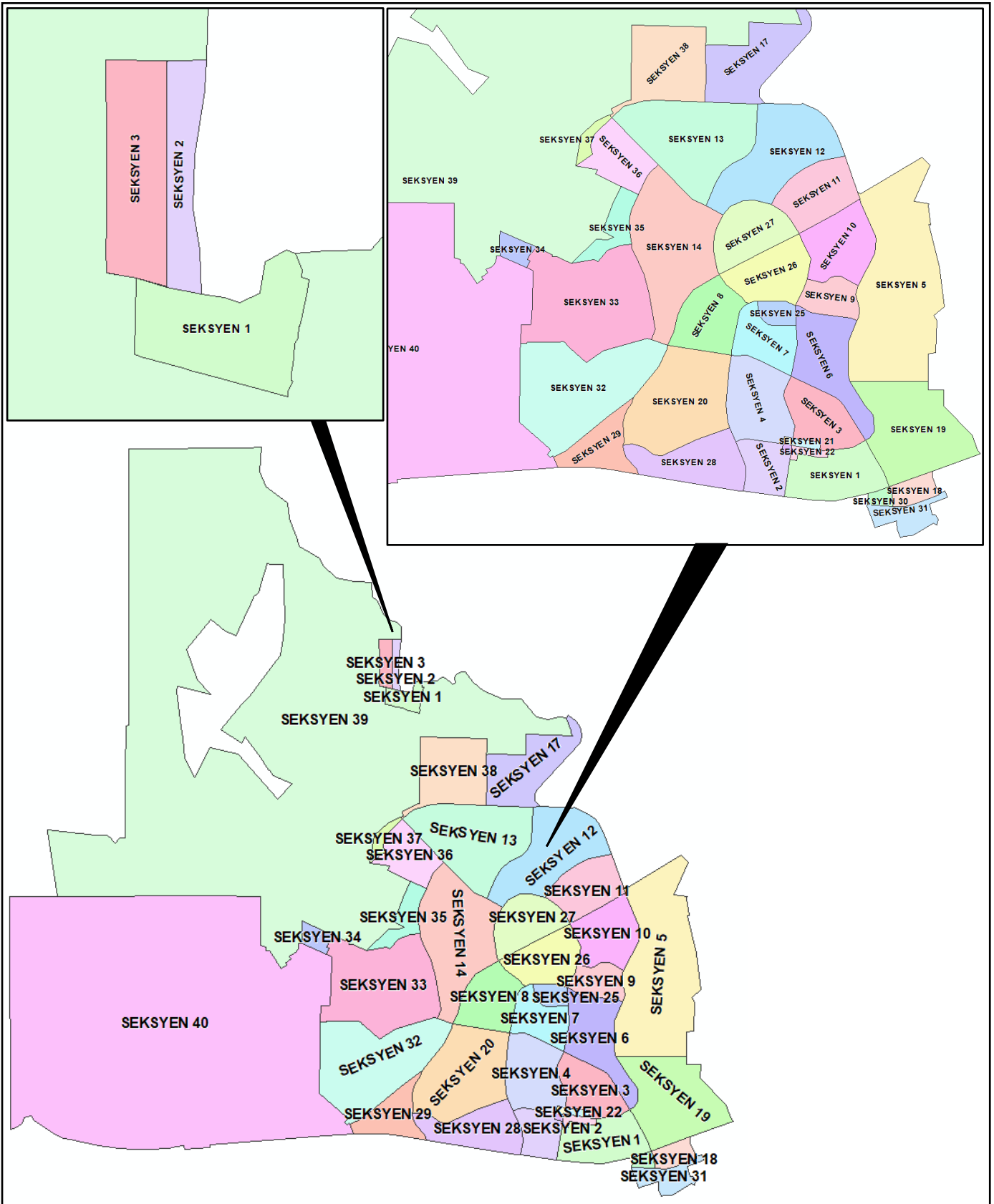
| KOD | DAERAH | KOD | NAMA | WARTA | | |
|-----|----------|-----|----------------------|--|------------------------|--|
| | | | | WARTA KERAJAAN | PELAN WARTA (PW) | |
| 08 | PETALING | 40 | BANDAR PETALING JAYA | 1753 (21.12.1995) | PW 1103 (26.7.1995) | |
| | | | | 1754 (21.12.1995) (perlu diwartakan daripada ejaan PETALING JAYA TAMBAHAN II kepada PETALING JAYA) | PW 1104 (26.7,1995) | |
| | | | 001 | SEKSYEN 1 | | |
| | | | 002 | SEKSYEN 2 | | |
| | | | 003 | SEKSYEN 3 | | |
| | | | 004 | SEKSYEN 4 | | |
| | | | 005 | SEKSYEN 5 | | |
| | | | 006 | SEKSYEN 6 | | |
| | | | 007 | SEKSYEN 7 | | |
| | | | 008 | SEKSYEN 8 | | |
| | | | 009 | SEKSYEN 9 | | |
| | | | 010 | SEKSYEN 10 | | |
| | | | 011 | SEKSYEN 11 | | |
| | | | 012 | SEKSYEN 12 | | |
| | | | 013 | SEKSYEN 13 | | |
| | | | 014 | SEKSYEN 14 | | |
| | | | 017 | SEKSYEN 17 | | |
| | | | 018 | SEKSYEN 18 | | |
| | | | 019 | SEKSYEN 19 | | |
| | | | 020 | SEKSYEN 20 | | |
| | | | 021 | SEKSYEN 21 | | |
| | | | 022 | SEKSYEN 22 | | |
| | | | 023 | SEKSYEN 23 | | |
| | | | 024 | SEKSYEN 24 | | |
| | | | 025 | SEKSYEN 25 | | |
| | | | 026 | SEKSYEN 26 | | |
| | | | 027 | SEKSYEN 27 | | |

NEGERI SELANGOR
Bandar Petaling Jaya

| KOD | DAERAH | KOD | NAMA | WARTA | | |
|-----|----------|-----|------|----------------|------------------|--|
| | | | | WARTA KERAJAAN | PELAN WARTA (PW) | |
| 08 | PETALING | 40 | 028 | SEKSYEN 28 | | |
| | | | 029 | SEKSYEN 29 | | |
| | | | 030 | SEKSYEN 30 | | |
| | | | 031 | SEKSYEN 31 | | |
| | | | 032 | SEKSYEN 32 | | |
| | | | 033 | SEKSYEN 33 | | |
| | | | 034 | SEKSYEN 34 | | |
| | | | 035 | SEKSYEN 35 | | |
| | | | 036 | SEKSYEN 36 | | |
| | | | 037 | SEKSYEN 37 | | |
| | | | 038 | SEKSYEN 38 | | |
| | | | 039 | SEKSYEN 39 | | |
| | | | 040 | SEKSYEN 40 | | |

NEGERI SELANGOR

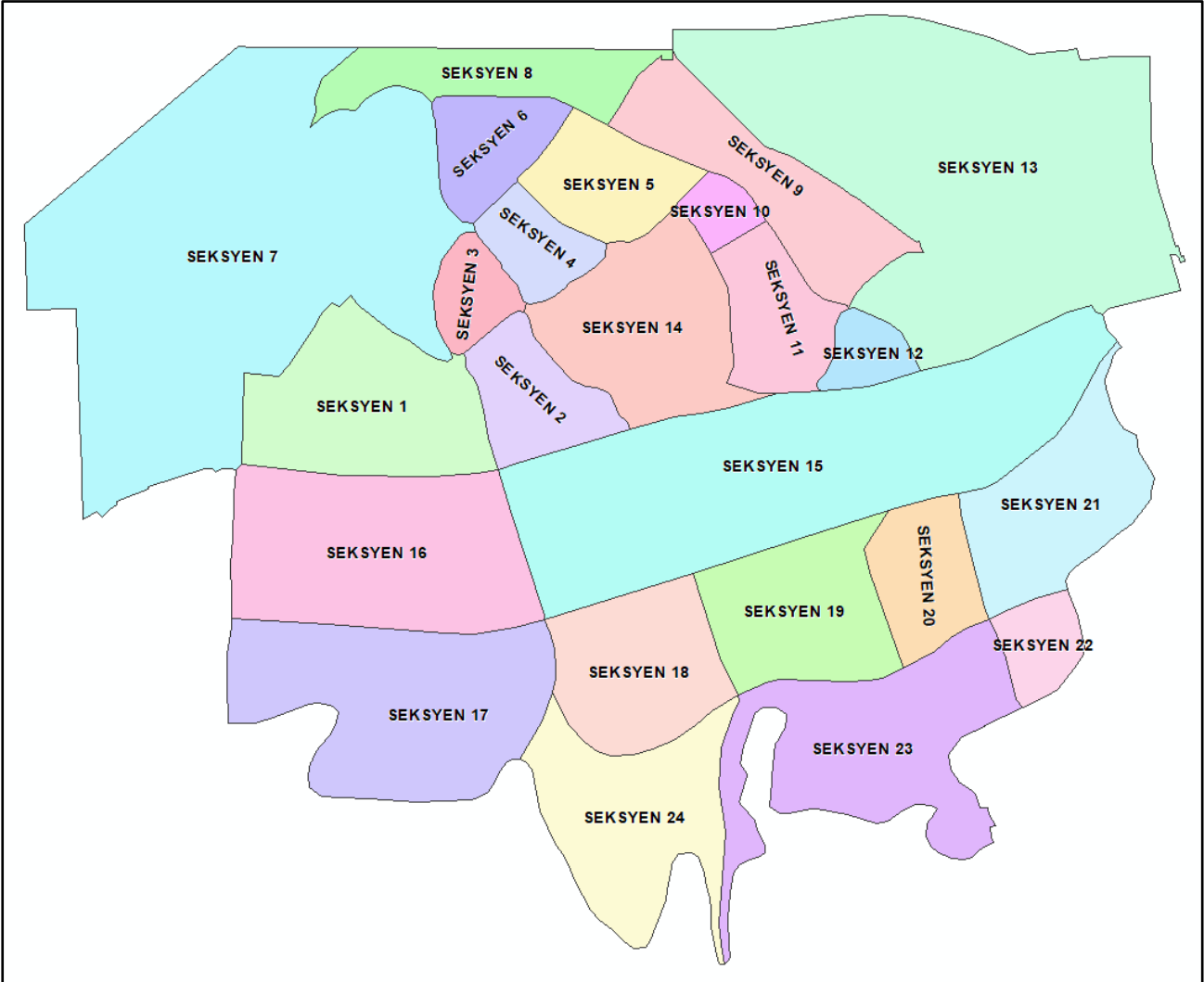
Rajah Seksyen bagi Bandar Petaling Jaya



NEGERI SELANGOR
Bandar Shah Alam

| KOD | DAERAH | KOD | NAMA | WARTA | |
|-----|----------|-----|------------------|----------------------------------|------------------------------------|
| | | | | WARTA KERAJAAN | PELAN WARTA (PW) |
| 08 | PETALING | 41 | BANDAR SHAH ALAM | 1750, 1751, 1752 (21.12.1995) | PW 1100, 1101, 1102 (26.7.1995) |
| | | | 001 | | |
| | | | 002 | | |
| | | | 003 | | |
| | | | 004 | | |
| | | | 005 | | |
| | | | 006 | | |
| | | | 007 | | |
| | | | 008 | | |
| | | | 009 | | |
| | | | 010 | | |
| | | | 011 | | |
| | | | 012 | | |
| | | | 013 | | |
| | | | 014 | | |
| | | | 015 | | |
| | | | 016 | | |
| | | | 017 | | |
| | | | 018 | | |
| | | | 019 | | |
| | | | 020 | | |
| | | | 021 | | |
| | | | 022 | | |
| | | | 023 | | |
| | | | 024 | | |

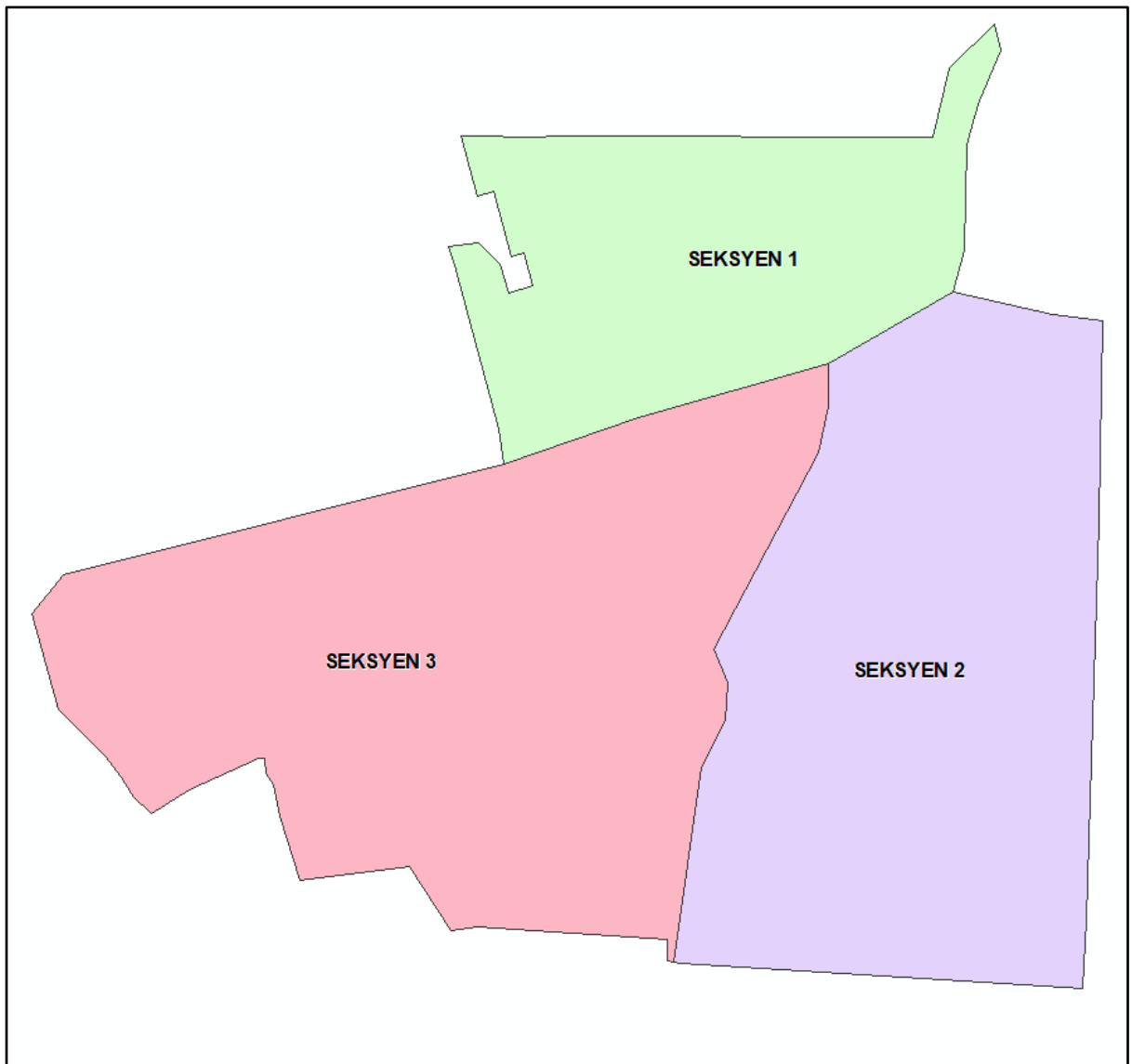
NEGERI SELANGOR
Rajah Seksyen bagi
Bandar Shah Alam



NEGERI SELANGOR
Pekan Batu Tiga

| KOD | DAERAH | KOD | NAMA | WARTA | |
|-----|----------|-----|-----------------|----------------|------------------|
| | | | | WARTA KERAJAAN | PELAN WARTA (PW) |
| 08 | PETALING | 70 | PEKAN BATU TIGA | 3200-21 | Tiada |
| | | | 001 SEKSYEN 1 | | |
| | | | 002 SEKSYEN 2 | | |
| | | | 003 SEKSYEN 3 | | |

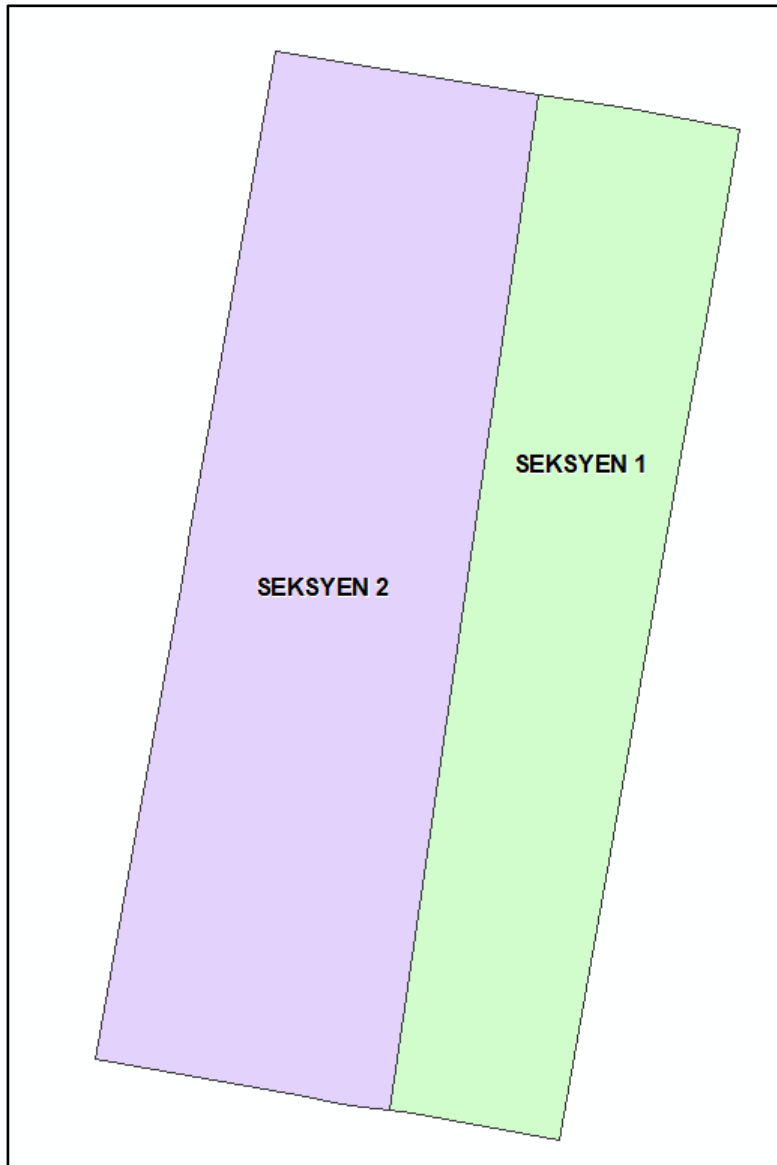
NEGERI SELANGOR
Rajah Seksyen bagi
Pekan Batu Tiga



NEGERI SELANGOR
Pekan Puchong

| KOD | DAERAH | KOD | NAMA | WARTA | |
|-----|----------|-----|---------------|-----------------------------|------------------|
| | | | | WARTA KERAJAAN | PELAN WARTA (PW) |
| 08 | PETALING | 72 | PEKAN PUCHONG | Pemberitahuan Warta 3229-16 | tiada |
| | | | 001 SEKSYEN 1 | | |
| | | | 002 SEKSYEN 2 | | |

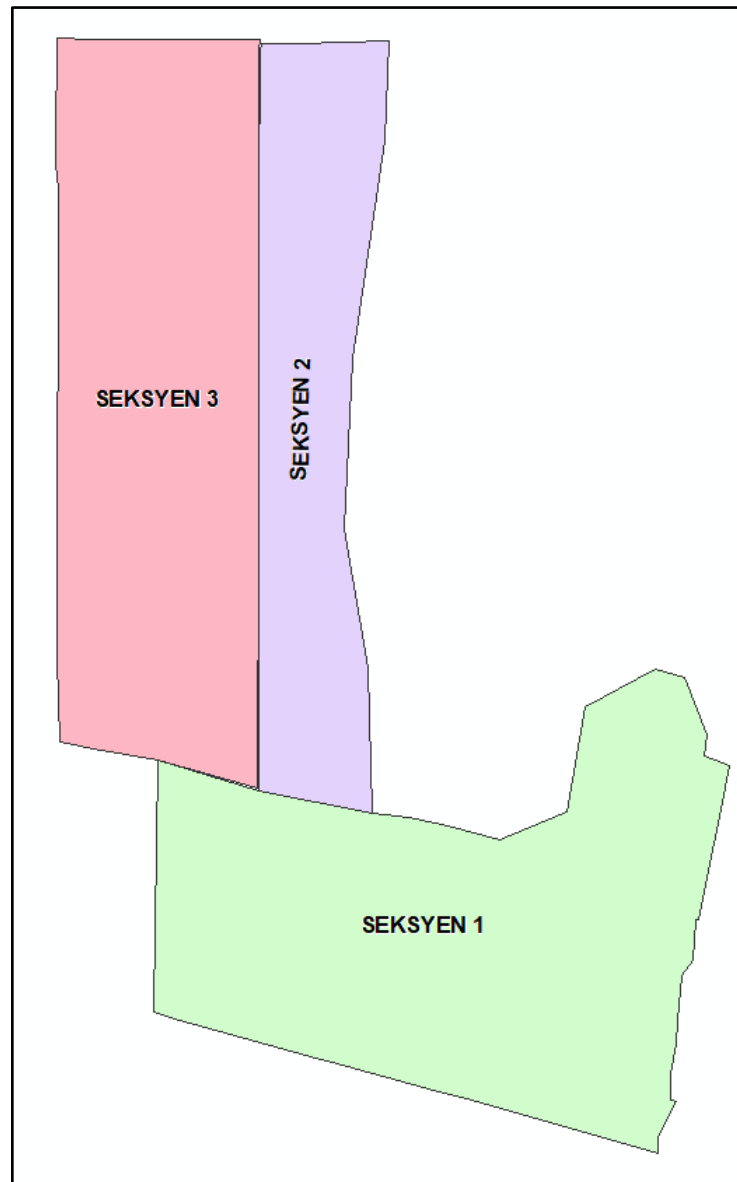
NEGERI SELANGOR
Rajah Seksyen bagi
Pekan Puchong



NEGERI SELANGOR
Pekan Sungai Penchala

| KOD | DAERAH | KOD | NAMA | WARTA | |
|-----|----------|-----|--------------------------|-------------------------------|------------------|
| | | | | WARTA KERAJAAN | PELAN WARTA (PW) |
| 08 | PETALING | 76 | PEKAN SUNGAI PENCHALA | Pemberitahuan Warta 331-18 | tiada |
| | | | 001 | SEKSYEN 1 | |
| | | | 002 | SEKSYEN 2 | |
| | | | 003 | SEKSYEN 3 | |

NEGERI SELANGOR
Rajah Seksyen bagi
Pekan Sungai Penchala



NEGERI SELANGOR
09 - Daerah Gombak

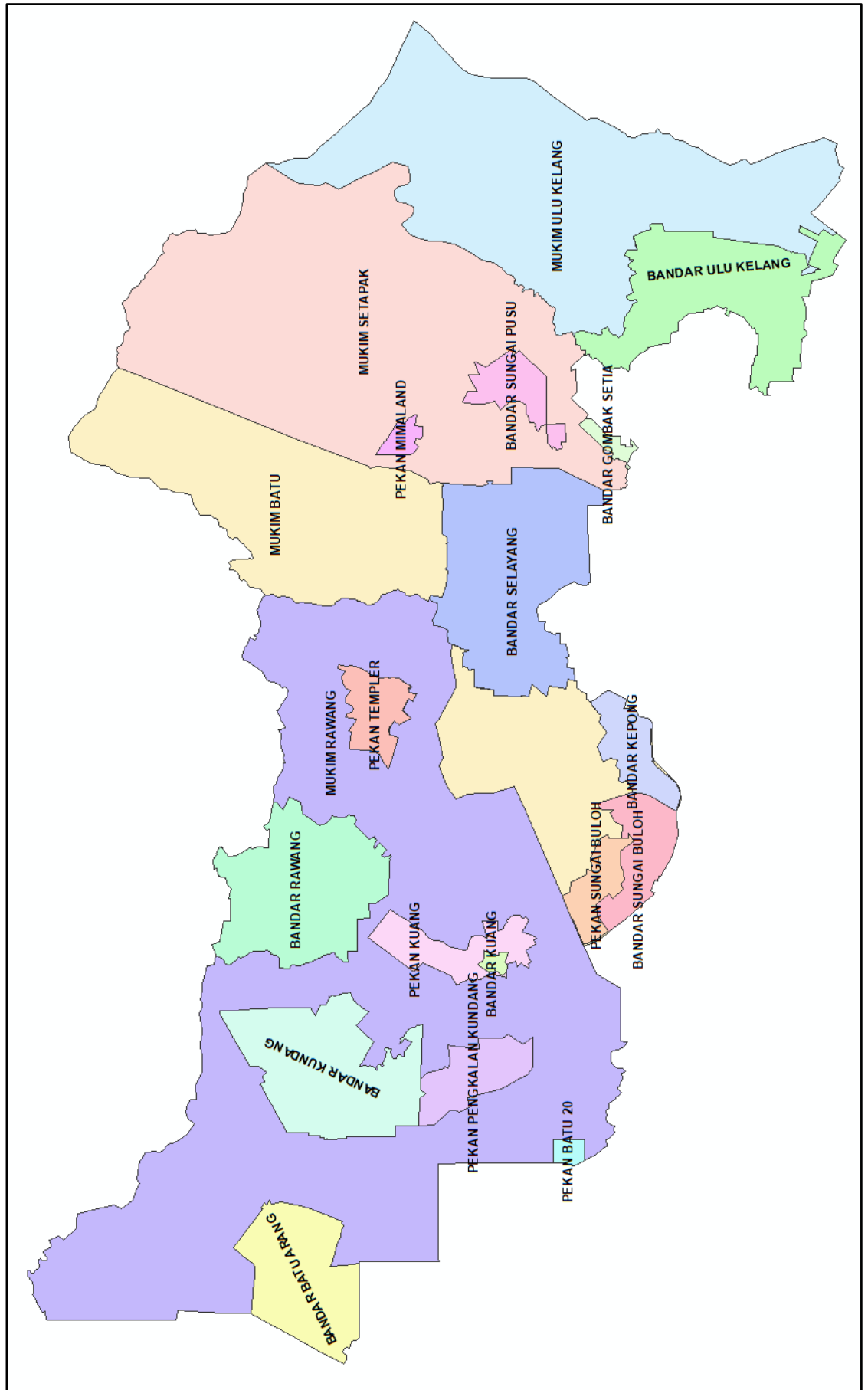
| KOD | DAERAH | KOD | NAMA | WARTA | | |
|-----|-------------------------|-------------------|---------------------|-------------------|---------------------|--|
| | | | | WARTA KERAJAAN | PELAN WARTA (PW) | |
| 09 | GOMBAK | 01 | MUKIM BATU | 140 (27.03.1975) | PG 415 (28.12.1974) | |
| | | 02 | MUKIM ULU KELANG | 140 (27.03.1975) | PG 415 (28.12.1974) | |
| | | 03 | MUKIM RAWANG | 140 (27.03.1975) | PG 415 (28.12.1974) | |
| | | 04 | MUKIM SETAPAK | 140 (27.03.1975) | PG 415 (28.12.1974) | |
| | | | | | | |
| | | 40 | *BANDAR BATU ARANG | 1765 (21.12.1995) | PW 1083 (14.9.1995) | |
| | | 41 | *BANDAR KUANG | 39 (15.01.1915) | TIADA | |
| | | 42 | *BANDAR RAWANG | 1764 (21.12.1995) | PW 1082 (14.9.1995) | |
| | | 43 | BANDAR GOMBAK SETIA | 1772 (21.12.1995) | PW 1090 (14.9.1995) | |
| | | 44 | *BANDAR ULU KELANG | 1770 (21.12.1995) | PW 1088 (14.9.1995) | |
| | | 45 | BANDAR KEPONG | 1768 (21.12.1995) | PW 1086 (14.9.1995) | |
| | | 46 | BANDAR KUNDANG | 1766 (21.12.1995) | PW 1084 (14.9.1995) | |
| | | 47 | BANDAR SELAYANG | 1767 (21.12.1995) | PW 1085 (14.9.1995) | |
| | | 48 | BANDAR SUNGAI BULOH | 1769 (21.12.1995) | PW 1087 (14.9.1995) | |
| | | 49 | BANDAR SUNGAI PUSU | 1771 (21.12.1995) | PW 1089 (14.9.1995) | |
| | | | | | | |
| | | 72 | PEKAN BATU 20 | 1834 (21.12.1995) | PW 1094 (14.9.1995) | |
| | | 73 | PEKAN KUANG | 1832 (21.12.1995) | PW 1092 (14.9.1995) | |
| 74 | PEKAN MIMALAND | 1836 (21.12.1995) | PW 1096 (14.9.1995) | | | |
| 75 | PEKAN PENGKALAN KUNDANG | 1833 (21.12.1995) | PW 1093 (14.9.1995) | | | |

**NEGERI SELANGOR
09 - Daerah Gombak**

| KOD | DAERAH | KOD | | NAMA | WARTA | |
|-----|--------|-----|--|--------------------|----------------------|------------------------|
| | | | | | WARTA KERAJAAN | PELAN WARTA (PW) |
| 09 | GOMBAK | 76 | | PEKAN SUNGAI BULOH | 1835 (21.12.1995) | PW 1095 (14.9.1995) |
| | | 77 | | PEKAN TEMPLER | 1831 (21.12.1995) | PW 1091 (14.9.1995) |

*Sila Rujuk Rajah Seksyen bagi Bandar Batu Arang, Bandar Kuang, Bandar Rawang dan Bandar Ulu Kelang

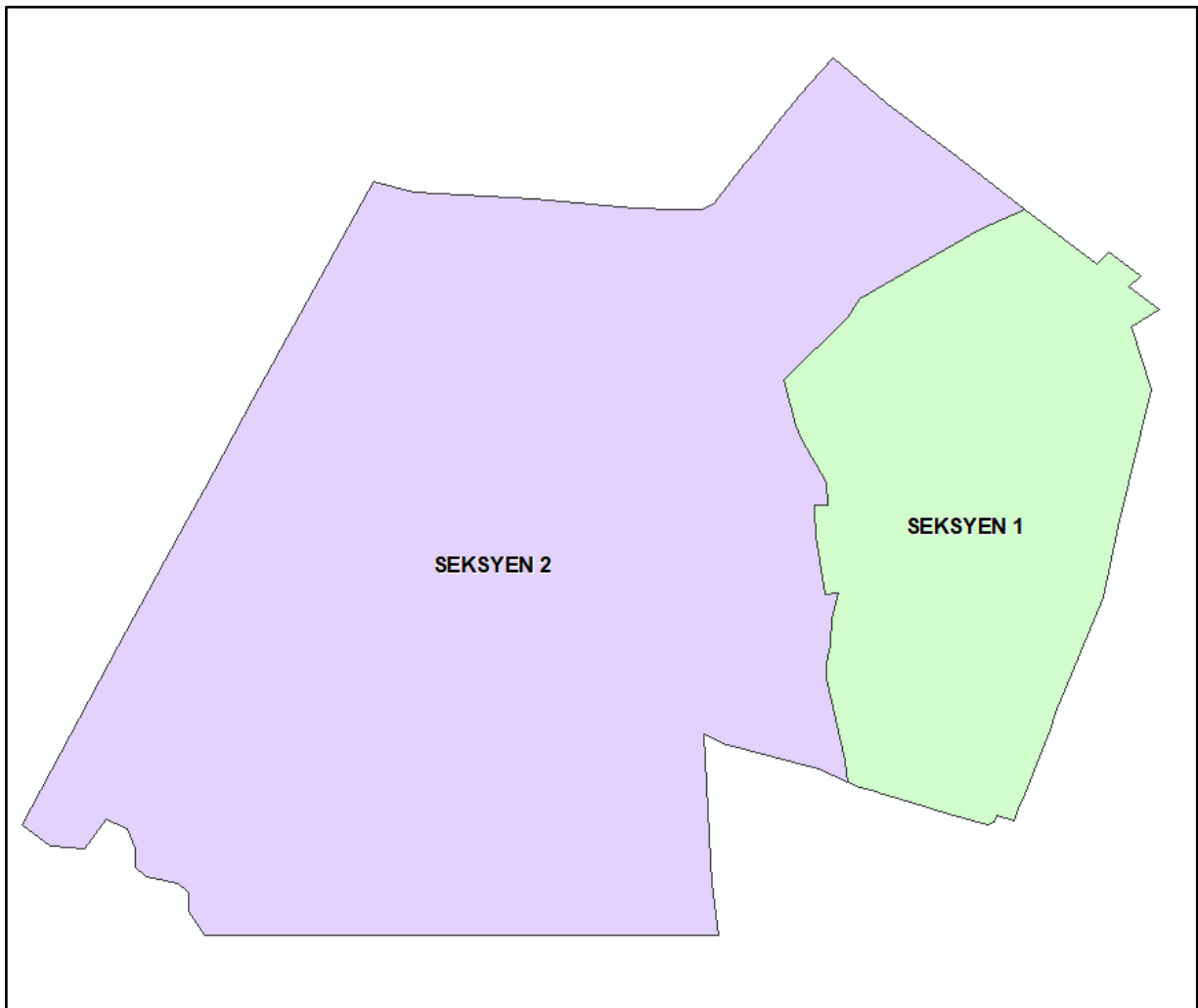
NEGERI SELANGOR
Rajah
Mukim/Bandar/Pekan bagi
Daerah Gombak



NEGERI SELANGOR
Bandar Batu Arang

| KOD | DAERAH | KOD | NAMA | WARTA | |
|-----|--------|-----|-------------------|-------------------|-------------------|
| | | | | WARTA KERAJAAN | PELAN WARTA (PW) |
| 09 | GOMBAK | 40 | BANDAR BATU ARANG | 1765 (21.12.1995) | PW 1083 (14.9.95) |
| | | | 001 SEKSYEN 1 | | |
| | | | 002 SEKSYEN 2 | | |

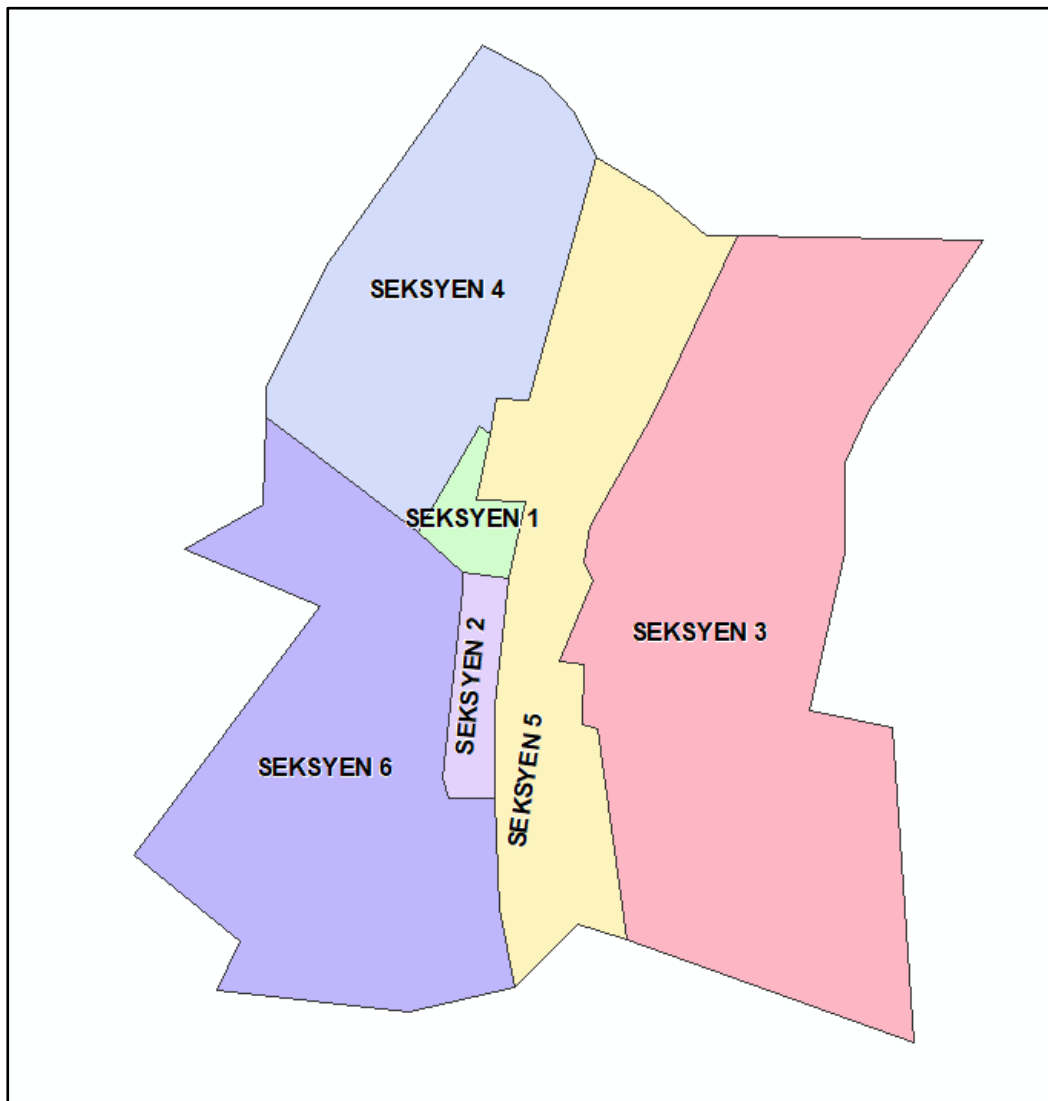
NEGERI SELANGOR
Rajah Seksyen bagi
Bandar Batu Arang



NEGERI SELANGOR
Bandar Kuang

| KOD | DAERAH | KOD | NAMA | WARTA | | |
|-----|--------|-----|--------------|----------------|------------------|-----------|
| | | | | WARTA KERAJAAN | PELAN WARTA (PW) | |
| 09 | GOMBAK | 41 | BANDAR KUANG | GN 39-16 | TIADA | |
| | | | 001 | | | SEKSYEN 1 |
| | | | 002 | | | SEKSYEN 2 |
| | | | 003 | | | SEKSYEN 3 |
| | | | 004 | | | SEKSYEN 4 |
| | | | 005 | | | SEKSYEN 5 |
| | | | 006 | | | SEKSYEN 6 |

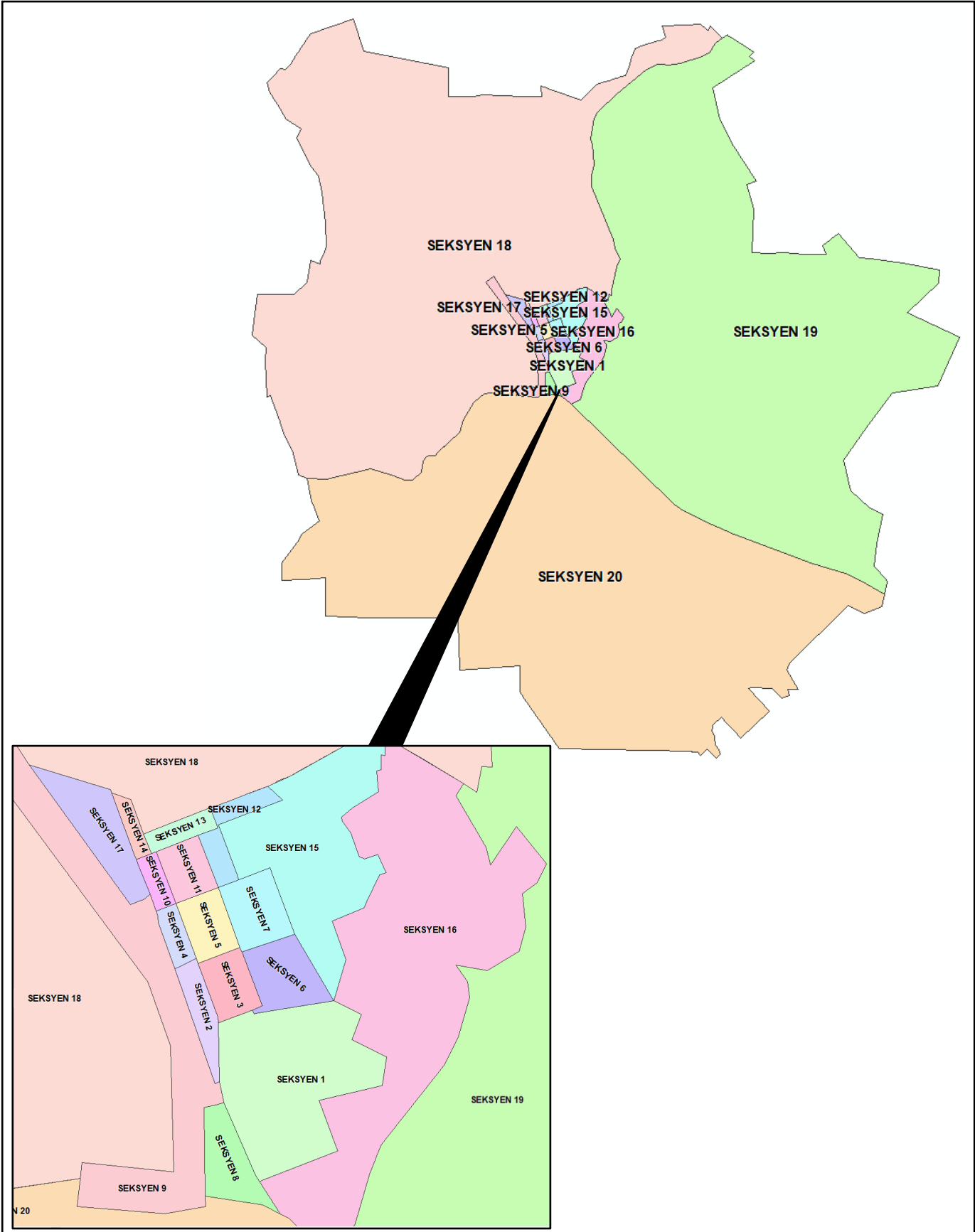
NEGERI SELANGOR
Rajah Seksyen bagi
Bandar Kuang



NEGERI SELANGOR
Bandar Rawang

| KOD | DAERAH | KOD | NAMA | WARTA | |
|----------------|--------|-----|----------------|----------------------|----------------------|
| | | | | WARTA KERAJAAN | PELAN WARTA (PW) |
| 09 | GOMBAK | 42 | BANDAR RAWANG | 1764 (21.12.1995) | PW 1082 (14.9.95) |
| | | | 001 SEKSYEN 1 | | |
| | | | 002 SEKSYEN 2 | | |
| | | | 003 SEKSYEN 3 | | |
| | | | 004 SEKSYEN 4 | | |
| | | | 005 SEKSYEN 5 | | |
| | | | 006 SEKSYEN 6 | | |
| | | | 007 SEKSYEN 7 | | |
| | | | 008 SEKSYEN 8 | | |
| | | | 009 SEKSYEN 9 | | |
| | | | 010 SEKSYEN 10 | | |
| | | | 011 SEKSYEN 11 | | |
| | | | 012 SEKSYEN 12 | | |
| | | | 013 SEKSYEN 13 | | |
| | | | 014 SEKSYEN 14 | | |
| | | | 015 SEKSYEN 15 | | |
| | | | 016 SEKSYEN 16 | | |
| | | | 017 SEKSYEN 17 | | |
| | | | 018 SEKSYEN 18 | | |
| | | | 019 SEKSYEN 19 | | |
| 020 SEKSYEN 20 | | | | | |

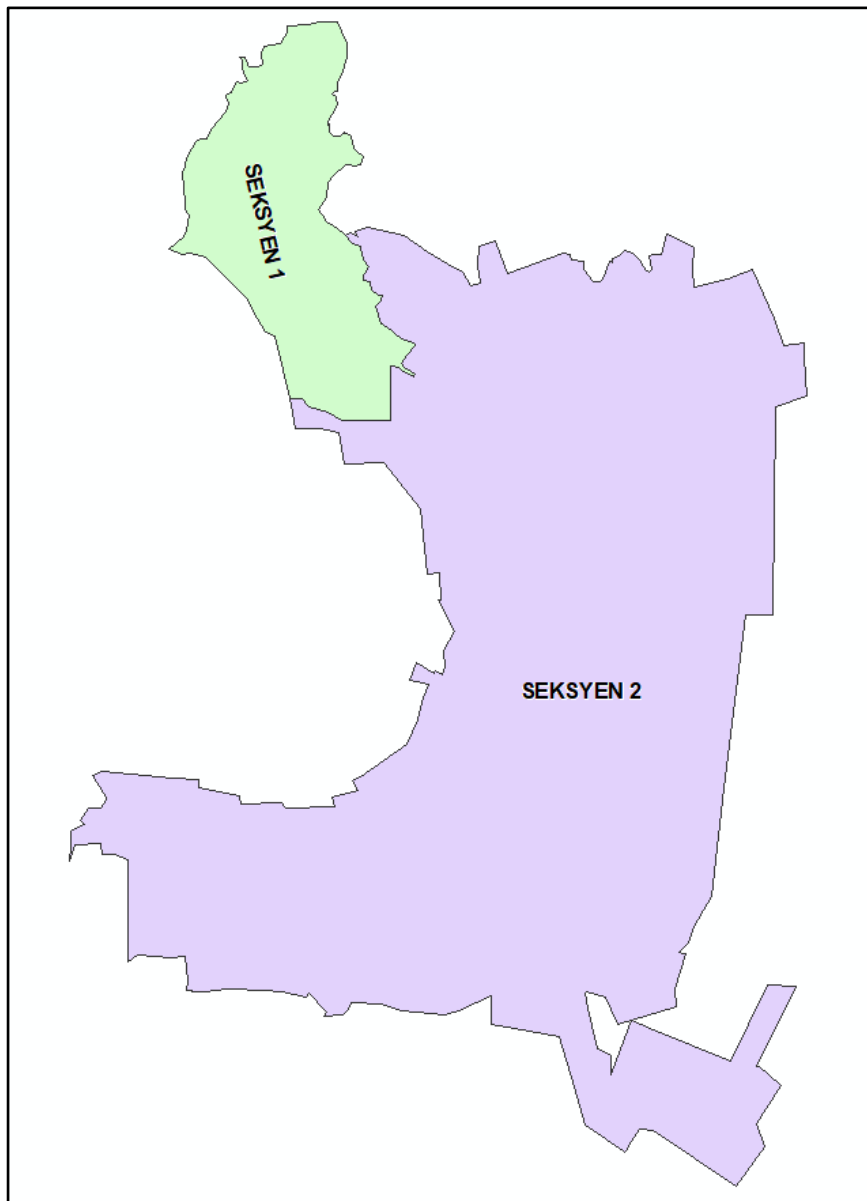
NEGERI SELANGOR
Rajah Seksyen bagi
Bandar Rawang



NEGERI SELANGOR
Bandar Ulu Kelang

| KOD | DAERAH | KOD | NAMA | WARTA | |
|-----|--------|-----|-------------------|-------------------|-------------------|
| | | | | WARTA KERAJAAN | PELAN WARTA (PW) |
| 09 | GOMBAK | 44 | BANDAR ULU KELANG | 1770 (21.12.1995) | PW 1088 (14.9.95) |
| | | | 001 SEKSYEN 1 | | |
| | | | 002 SEKSYEN 2 | | |

NEGERI SELANGOR
Rajah Seksyen bagi
Bandar Ulu Kelang



NEGERI SELANGOR
10 - Daerah Sepang

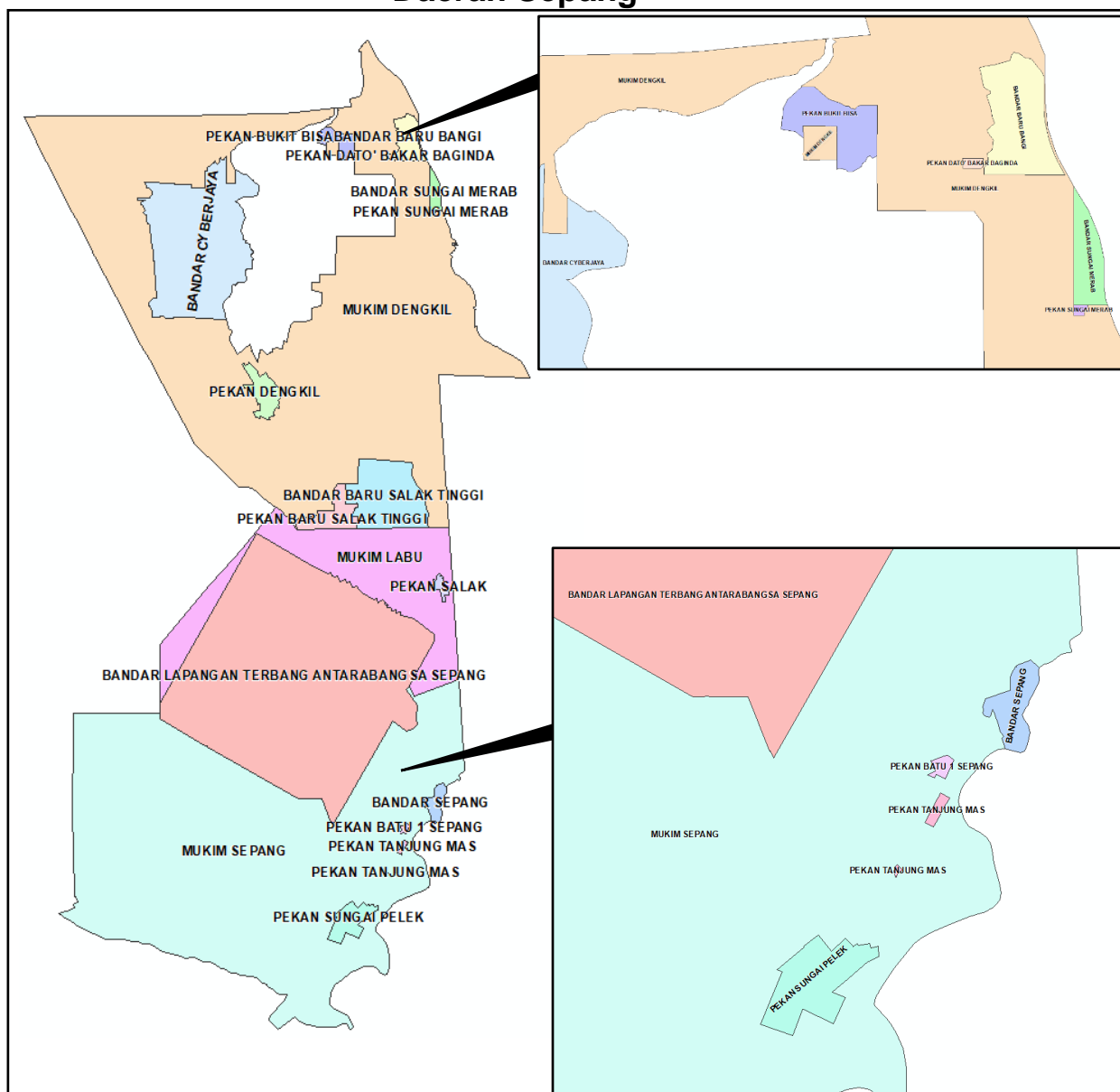
| KOD | DAERAH | KOD | | NAMA | WARTA | | |
|-----|--------|--------------------|-------------------|---|---------------------|-------------------------|--|
| | | | | | WARTA KERAJAAN | PELAN WARTA (PW) | |
| 10 | SEPANG | 01 | | MUKIM DENGKIL | 140 (27.03.1975) | PG 418 (28.12.1974) | |
| | | 02 | | MUKIM LABU | 140 (27.03.1975) | PG 418 (28.12.1974) | |
| | | 03 | | MUKIM SEPANG | 140 (27.03.1975) | PG 418 (28.12.1974) | |
| | | | | | | | |
| | | 40 | | *BANDAR SEPANG | 1759 (21.12.1995) | PW 1030 (23.2.1995) | |
| | | 41 | | BANDAR BARU BANGI | 1761 (21.12.1995) | PW 1032 (23.2.1995) | |
| | | 42 | | BANDAR BARU SALAK TINGGI | 1760 (21.12.1995) | PW 1031 (23.2.1995) | |
| | | 43 | | BANDAR LAPANGAN TERBANG ANTARABANGSA SEPANG | 1763 (21.12.1995) | PW 1034 (23.2.1995) | |
| | | 44 | | BANDAR SUNGAI MERAB | 1762 (21.12.1995) | PW 1033 (23.2.1995) | |
| | | 45 | | BANDAR CYBERJAYA | 288 (19.01.2017) | PW 1828 (21.10.2016) | |
| | | | | | | | |
| | | 70 | | PEKAN DENGKIL | 1821 (21.12.1995) | PW 1037 (23.2.1995) | |
| | | 71 | | PEKAN SALAK | 1819 (21.12.1995) | PW 1035 (23.2.1995) | |
| | | 72 | | *PEKAN SUNGAI PELEK | 1820 (21.12.1995) | PW 1036 (23.2.1995) | |
| | | 74 | | PEKAN BATU 1 SEPANG | 1830 (21.12.1995) | PW 1046 (23.2.1995) | |
| | | 75 | | PEKAN BUKIT BISA | 1823 (21.12.1995) | PW 1039 (23.2.95) | |
| | | 76 | | PEKAN BUKIT PRANG | 1822 (21.12.1995) | PW 1038 (23.2.1995) | |
| | | 77 | | PEKAN DATO' BAKAR BAGINDA | 1827 (21.12.1995) | PW 1043 (23.2.1995) | |
| | | 78 | | PEKAN BARU SALAK TINGGI | 1829 (21.12.1995) | PW 1045 (23.2.1995) | |
| 79 | | PEKAN SUNGAI MERAB | 1826 (21.12.1995) | PW 1042 (23.2.1995) | | | |

NEGERI SELANGOR 10 - Daerah Sepang

| KOD | DAERAH | KOD | NAMA | WARTA | |
|-----|--------|-----|---------------------|-------------------|---------------------|
| | | | | WARTA KERAJAAN | PELAN WARTA (PW) |
| 10 | SEPANG | 80 | PEKAN TANJUNG MAS | 1824 (21.12.1995) | PW 1040 (23.2.1995) |
| | | 81 | PEKAN TANJUNG MAS 1 | 1825 (21.12.1995) | PW 1041 (23.2.1995) |

*Sila Rujuk Rajah Seksyen bagi Bandar Sepang dan Bandar Pekan Sungai Pelek

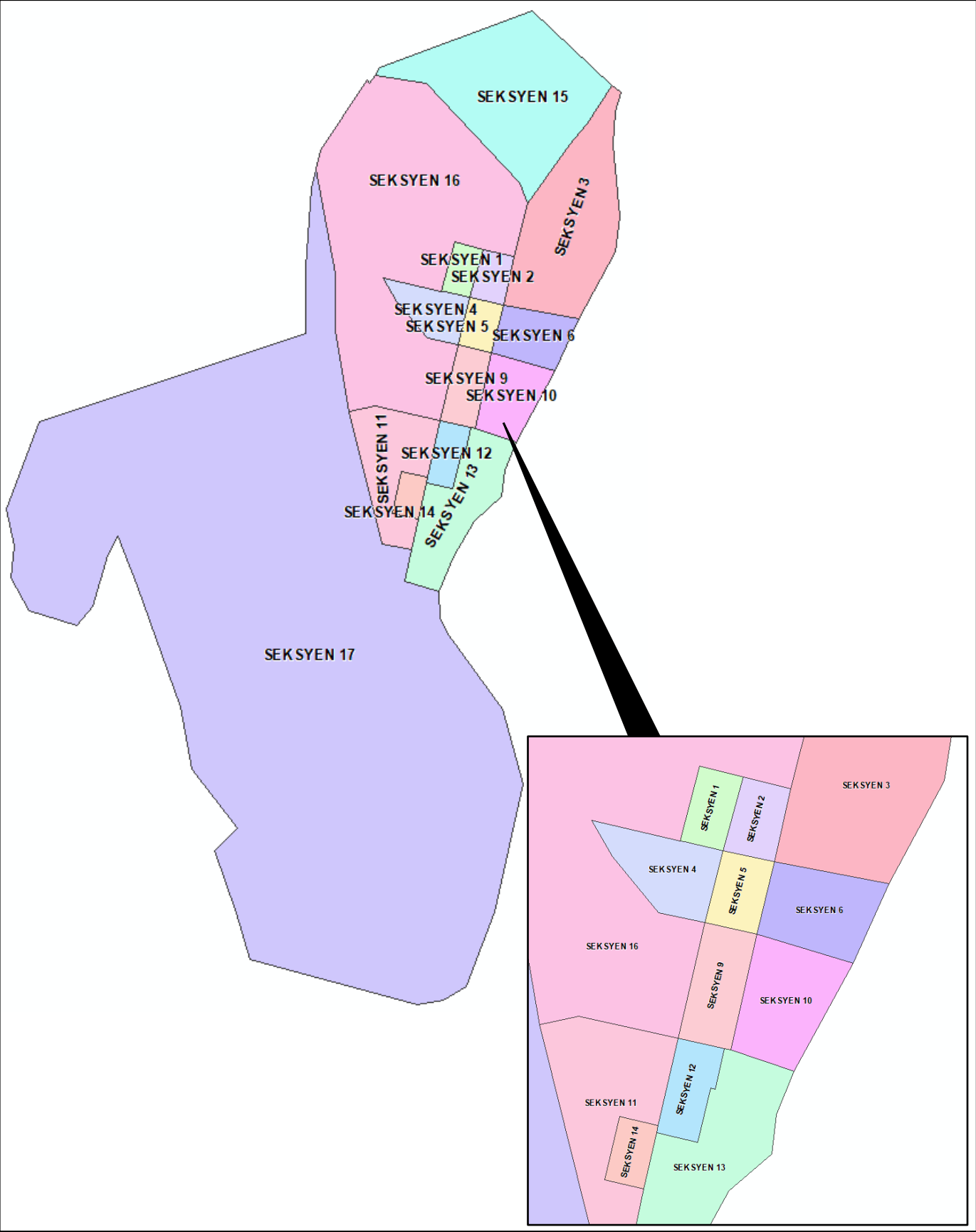
NEGERI SELANGOR Rajah Mukim/Bandar/Pekan bagi Daerah Sepang



NEGERI SELANGOR
Bandar Sepang

| KOD | DAERAH | KOD | NAMA | WARTA | | |
|-----|--------|-----|---------------|-------------------|----------------------|------------|
| | | | | WARTA KERAJAAN | PELAN WARTA (PW) | |
| 10 | SEPANG | 40 | BANDAR SEPANG | 1759 (21.12.1995) | PW 1030 (23.2.95) | |
| | | | 001 | | | SEKSYEN 1 |
| | | | 002 | | | SEKSYEN 2 |
| | | | 003 | | | SEKSYEN 3 |
| | | | 004 | | | SEKSYEN 4 |
| | | | 005 | | | SEKSYEN 5 |
| | | | 006 | | | SEKSYEN 6 |
| | | | 009 | | | SEKSYEN 9 |
| | | | 010 | | | SEKSYEN 10 |
| | | | 011 | | | SEKSYEN 11 |
| | | | 012 | | | SEKSYEN 12 |
| | | | 013 | | | SEKSYEN 13 |
| | | | 014 | | | SEKSYEN 14 |
| | | | 015 | | | SEKSYEN 15 |
| | | | 016 | | | SEKSYEN 16 |
| | | | 017 | | | SEKSYEN 17 |

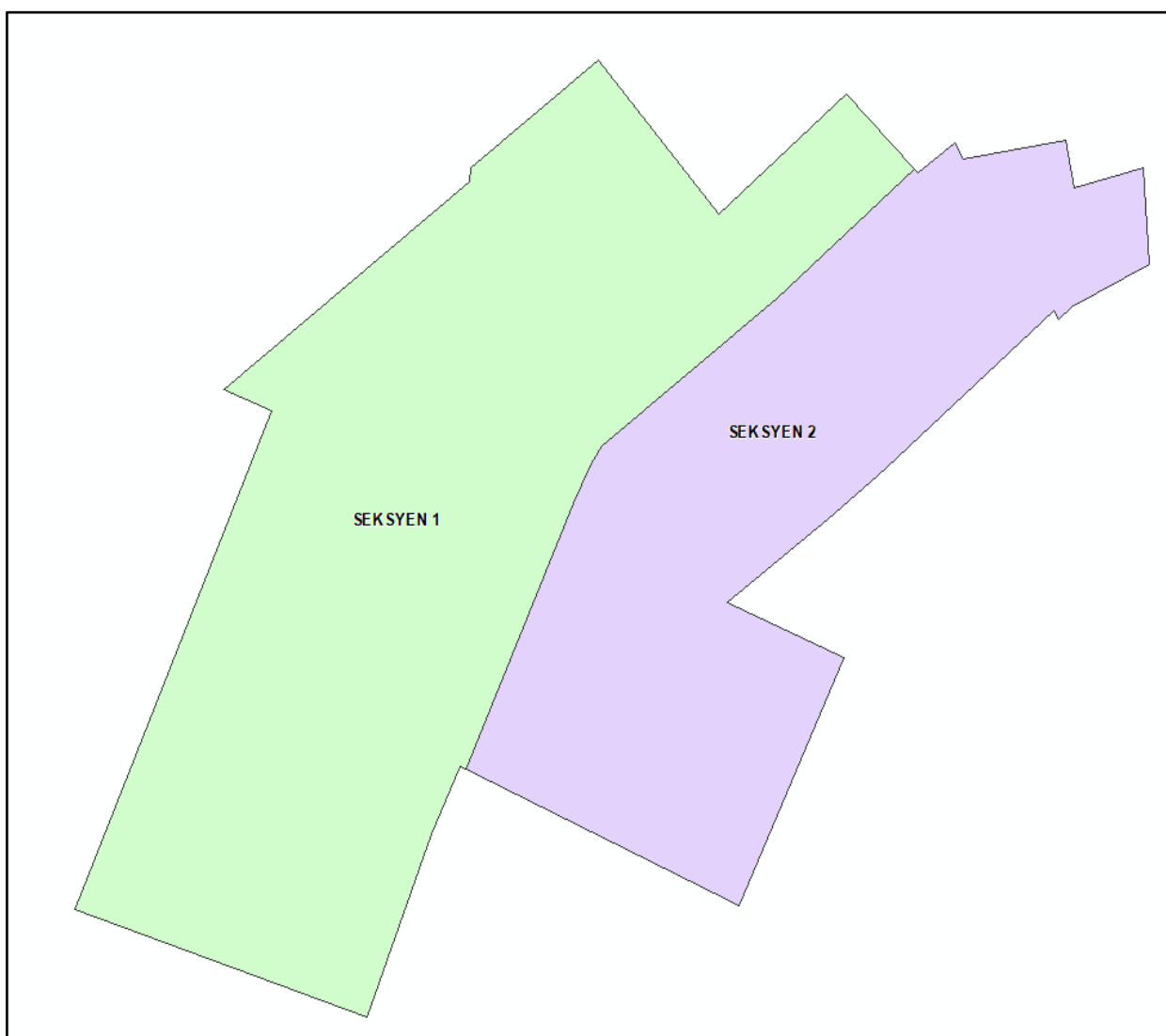
NEGERI SELANGOR
Rajah Seksyen bagi
Bandar Sepang



NEGERI SELANGOR
Pekan Sungai Pelek

| KOD | DAERAH | KOD | NAMA | WARTA | |
|-----|--------|-----|--------------------|-------------------|-------------------|
| | | | | WARTA KERAJAAN | PELAN WARTA (PW) |
| 10 | SEPANG | 72 | PEKAN SUNGAI PELEK | 1820 (21.12.1995) | PW 1036 (23.2.95) |
| | | | 001 SEKSYEN 1 | | |
| | | | 002 SEKSYEN 2 | | |

NEGERI SELANGOR
Rajah Seksyen bagi
Pekan Sungai Pelek



GLOSARI

Unique Parcel Identifier – UPI

Kod Dan Nama Sempadan Pentadbiran Tanah

Nombor lot

Nombor yang diperuntukkan kepada sesuatu plot tanah oleh Pengarah Ukur dan Pemetaan seperti mana dikehendaki di bawah Seksyen 396(1)(d), Kanun Tanah Negara (*Akta 828*)
(*Sumber : Peraturan Ukur Kadaster 2009*)

Hakmilik Muktamad (Final Title – FT)

Hakmilik Pejabat Pendaftaran, Hakmilik Pejabat Tanah dan Hakmilik Subsidiari (semua bentuk hakmilik selain dari Hakmilik Sementara)
(*Sumber : Kanun Tanah Negara (Akta 828)*)

Tanah

- a) permukaan bumi dan segala benda yang menjadi permukaan bumi tersebut;
- b) bumi di bawah permukaan bumi dan segala benda di dalamnya
- c) segala tumbuh-tumbuhan dan lain-lain keluaran semulajadi, samada atau tidak memerlukan penggunaan buruh secara berkala untuk pengeluarannya, dan samada di atas atau di bawah permukaan bumi;
- d) segala benda yang bercantum kepada bumi atau yang terpasang dengan kekal kepada apa-apa benda yang bercantum kepada bumi, sama ada di atas atau di bawah permukaan bumi; dan
- e) tanah yang diliputi air.

[*Sumber: Seksyen 5 Kanun Tanah Negara (Akta 828)*]

Pelan Warta

Suatu pelan yang disediakan mengikut format yang ditetapkan oleh Jabatan bagi tujuan mewartakan sesuatu kawasan atau tempat sebagaimana diperlukan di bawah undang-undang bertulis dan diluluskan oleh Pengarah Ukur dan Pemetaan.
(*Sumber : Peraturan Ukur Kadaster 2009*)

Pelan Akui

Pelan berkaitan tanah yang disediakan mengikut format yang ditetapkan oleh Jabatan dan diluluskan oleh Pengarah Ukur dan Pemetaan, termasuklah Pelan Akui Strata dan Pelan Akui Stratum.
(*Sumber : Peraturan Ukur Kadaster 2009*)

Pelan Pelbagai

Suatu pelan selain daripada Pelan Akui, Pelan Warta, Pelan Akui Strata dan Pelan Akui Stratum yang disediakan bagi sesuatu tujuan yang tertentu dan diluluskan oleh Pengarah Ukur dan Pemetaan.
(*Sumber : Peraturan Ukur Kadaster 2009*)

Data Spatial

Data atau maklumat berkaitan lokasi, bentuk, sempadan dan penerangan berkenaan fitur geografi yang diperolehi daripada semua aktiviti geospasial.
(*Sumber: Surat Pekeliling Pelaksanaan Infrastruktur Data Geospasial Negara (MyGDI) Bilangan 1 Tahun 2014*)

PERTANYAAN TENTANG KOD DAN NAMA SEMPADAN PENTADBIRAN TANAH (UPI)

Sebarang pertanyaan berkaitan Penyelarasan Kod dan Nama Sempadan Pentadbiran Tanah (UPI), penerbitan kod UPI dalam MyGeoportal, Penerbitan Dokumen Kod UPI atau pada masa akan datang mempunyai perubahan, pertambahan dari segi kod dan ejaan nama sempadan pentadbiran tanah bagi daerah/jajahan/bahagian/daerah kecil/jajahan kecil, mukim/bandar/pekan/*land/town district/desa* dan seksyen/presint/*block/section/kampung/pulau* boleh dikemukakan kepada :

Sekretariat
Jawatankuasa Teknikal Standard MyGDI (JTSM)
Pusat Geospasial Negara (PGN)
Tingkat 7 & 8, Wisma Sumber Asli
No. 25 Persiaran Perdana, Presint 4
62574 Putrajaya