

# KOD DAN NAMA SEMPADAN PENTADBIRAN TANAH

*Unique Parcel Identifier (UPI)*

## WP KUALA LUMPUR

Negeri

Daerah / Jajahan / Bahagian / Daerah Kecil / Jajahan Kecil

Mukim / Bandar / Pekan / Land / Town District / Desa

Seksyen / Presint / Block / Section / Kampung / Pulau

Lot / Geran

Di Malaysia



**KOD DAN NAMA SEMPADAN PENTADBIRAN TANAH  
*UNIQUE PARCEL IDENTIFIER (UPI)***

**Jawatankuasa Teknikal Standard MyGDI (JTSM)  
2023**

**Hakcipta terpelihara. Tidak dibenarkan mengeluarkan ulang mana-mana isi kandungan buku ini dalam apa jua bentuk dan dengan cara apa jua sama ada secara elektronik, fotokopi, mekanik, rakaman atau cara lain sebelum mendapat izin bertulis daripada :**

**Sekretariat  
Jawatankuasa Teknikal Standard MyGDI (JTSM)  
Pusat Geospasial Negara (PGN)  
Kementerian Sumber Asli, Alam Sekitar dan Perubahan Iklim (NRECC)**

**Cetakan Pertama 2011  
Cetakan Kedua 2023**


**Diterbit dan dicetak di Malaysia oleh  
Pusat Geospasial Negara (PGN)  
Kementerian Sumber Asli, Alam Sekitar dan Perubahan Iklim (NRECC)  
Tingkat 7 & 8, Wisma Sumber Asli  
No. 25, Persiaran Perdana, Presint 4  
62574 Putrajaya  
Tel : 603-8886 1156  
Fax : 603-88894851  
[www.mygeoportal.gov.my](http://www.mygeoportal.gov.my)**

## PRAKATA

Syukur ke hadrat Illahi atas sumbangan dan penglibatan semua pihak yang terlibat dalam penghasilan Dokumen *Unique Parcel Identifier* (UPI). UPI merupakan satu pengecaman yang unik bagi lot (petak) tanah di Malaysia. Kod dan Nama Sempadan Pentadbiran Tanah serta Warta yang terkandung dalam dokumen ini menjadi rujukan pelbagai pihak terutamanya kepada Agensi Pembekal Data (APD). Penerbitan dokumen ini bertujuan untuk memberi penerangan mengenai kepentingan penyelarasan UPI bagi keseragaman pemakaian oleh APD. Ia meliputi kaedah penyelarasan yang dijalankan bagi menghasilkan senarai UPI bagi setiap negeri.

Dokumen ini pernah diterbitkan pada tahun 2011, maka sewajarnya dokumen ini dikemaskini berdasarkan perubahan kepada sempadan pentadbiran tanah yang berlaku di sesebuah Negeri/ Wilayah Persekutuan. Pusat Geospasial Negara (PGN), Kementerian Sumber Asli, Alam Sekitar dan Perubahan Iklim (NRECC) yang bertindak sebagai penyelarasan bagi penerbitan dokumen UPI telah mengambil inisiatif dengan melibatkan agensi yang berkaitan di setiap Negeri/ Wilayah Persekutuan dalam setiap sesi perbincangan. Justeru di kesempatan ini, saya ingin mengucapkan terima kasih kepada Jabatan Ukur dan Pemetaan Malaysia (JUPEM), Pejabat Setiausaha Kerajaan Negeri (SUK), Pejabat Pengarah Tanah dan Galian (PTG), Jabatan Tanah dan Ukur Sabah (JTUS), Jabatan Tanah dan Survei Sarawak (JTSS), Kementerian Sumber Asli dan Pembangunan Bandar (MUDeNR) Sarawak serta agensi-agensi lain yang turut terlibat dalam usaha penerbitan dokumen ini.

Dengan ini, saya mengharapkan agar dokumen Kod dan Nama Sempadan Pentadbiran Tanah (UPI) ini dapat memberi manfaat kepada semua pihak yang terlibat dan diguna pakai oleh agensi dalam memudahkan penyampaian perkhidmatan serta perkongsian maklumat geospasial.



Abrizah binti Abdul Aziz  
Pengarah  
Pusat Geospasial Negara  
Kementerian Sumber Asli, Alam Sekitar dan Perubahan Iklim (NRECC)

## KANDUNGAN

PERKARA		MUKA SURAT
<b>1.0</b>	<b>Tujuan</b>	<b>1</b>
<b>2.0</b>	<b>Latar Belakang</b>	
2.1	Pengenalan	1
2.2	Langkah Awal Penyelarasan UPI	1
2.3	Rasional Penyelarasan UPI	2
2.4	Faedah Penyelarasan UPI	2
2.5	Kaedah Penyelarasan UPI	3
<b>3.0</b>	<b>Penerangan Mengenai Struktur UPI di Malaysia</b>	<b>7</b>
<b>4.0</b>	<b>Aplikasi <i>Unique Parcel Identifier</i> (UPI)</b>	<b>11</b>
4.1	Kaedah untuk Melayari Aplikasi UPI	12
4.2	Fungsi-fungsi yang Terdapat dalam Aplikasi UPI	13
<b>5.0</b>	<b>Penutup</b>	<b>21</b>
	<ul style="list-style-type: none"><li>• <b>Lampiran: Senarai Kod dan Nama Sempadan Pentadbiran Tanah bagi Wilayah Persekutuan Kuala Lumpur</b><ul style="list-style-type: none"><li>○ <b>Rajah Malaysia – Wilayah Persekutuan Kuala Lumpur</b></li><li>○ <b>Rajah Wilayah Persekutuan Kuala Lumpur</b></li></ul></li></ul>	
		<b>23</b>
		<b>27</b>
	<b>Glosari</b>	<b>32</b>

## 1.0 TUJUAN

Dokumen ini diterbitkan sebagai sumber rujukan kepada agensi dalam menentukan senarai Kod dan Nama Sempadan Pentadbiran Tanah yang seragam bagi semua negeri di Malaysia. Kod dan Nama Sempadan Pentadbiran Tanah adalah satu pengecaman yang unik bagi lot (petak) tanah atau lebih dikenali sebagai *Unique Parcel Identifier* (UPI) yang digunakan untuk menentukan lokasi secara fizikal lot-lot tanah di Malaysia.

## 2.0 LATAR BELAKANG

### 2.1 PENGENALAN

- i) Kemajuan pesat bidang teknologi maklumat dan telekomunikasi serta peningkatan pelaksanaan program perkomputeran di agensi-agensi sektor awam telah mewujudkan keperluan untuk berkongsi maklumat dan mengintegrasikan sistem-sistem di kalangan agensi kerajaan. Perkara ini sukar dilakukan disebabkan tiada satu definisi dan format data yang standard yang boleh diguna pakai oleh semua agensi. Antara masalah yang dihadapi dalam perkongsian maklumat geospasial adalah mengenai UPI yang tidak selaras antara agensi.
- ii) Sehubungan itu, UPI digunakan sebagai satu cara pengecaman yang unik bagi lot-lot tanah yang diberimilik (dilupuskan) oleh Pihak Berkuasa Negeri. Penyelarasan ini hanya melibatkan struktur kod bagi tanah yang telah diukur halus melalui pengeluaran Hakmilik Muktamad (*Final Title*).
- iii) Dokumen ini bertujuan untuk memberi penerangan mengenai kepentingan penyelarasan UPI bagi keseragaman pemakaian oleh agensi-agensi pembekal data. Ia meliputi kaedah penyelarasan yang dijalankan bagi menghasilkan senarai UPI bagi setiap negeri.
- iv) Senarai UPI yang telah diselaraskan ini sewajarnya diguna pakai antara agensi bagi memudahkan perkongsian maklumat geospasial serta mempercepatkan urusan transaksi harian.

### 2.2 LANGKAH AWAL PENYELARASAN UPI

Pada tahun 1997, Sekretariat *National Land Information System* (NaLIS) telah mengemukakan draf penyeragaman UPI berasaskan pembekal-pembekal utama data geospasial iaitu Jabatan Ukur dan Pemetaan Malaysia (JUPEM), Pejabat Pengarah Tanah dan Galian (PPTG), Jabatan Penilaian dan Perkhidmatan Harta (JPPH) dan Dewan Bandaraya Kuala Lumpur (DBKL). Selanjutnya pada tahun 1998 buku NaLISCO telah diedarkan kepada semua Agensi Pembekal Data (APD). Berdasarkan maklum balas daripada pihak JUPEM dan PPTG didapati terdapat perbezaan UPI yang ketara di beberapa buah negeri.

Susulan daripada penubuhan Pusat Infrastruktur Data Geospasial Negara (MaCGDI) pada tahun 2002, Jawatankuasa NaLIS yang ditugaskan untuk menyelaraskan UPI telah diambil alih oleh Jawatankuasa Teknikal Standard MyGDI (JTSM).

### 2.3 RASIONAL PENYELARASAN UPI

Rasional penyelarasan UPI antaranya adalah seperti berikut:

- i) Maklumat spatial dan tekstual mengenai petak tanah yang diperolehi daripada pelbagai sumber antaranya Pangkalan Data Ukur Kadaster (PDUK) di JUPEM sekarang dikenali sebagai Pangkalan Data Ukur Kadaster Berdigit Kebangsaan / *National Digital Cadastral Database* (NDCDB) dalam Sistem eKadaster dan Sistem Pendaftaran Tanah Berkomputer (SPTB)/ Sistem e-Tanah di PPTG adalah tidak seragam. Ini mengakibatkan maklumat petak tanah yang diperolehi oleh pengguna secara dalam talian (*online*) sukar diakses dan dianalisis kerana data-data berkenaan menggunakan kod dan nama sempadan pentadbiran tanah yang berbeza;
- ii) Memudahkan perkongsian maklumat geospasial dalam pelbagai urusan transaksi petak tanah antaranya permohonan tukar syarat, pecah sempadan, pemberimilikan, pembelian hartanah dan lain-lain;
- iii) Membantu pihak agensi pusat seperti Bahagian/Unit Perancang Ekonomi Negeri (BPEN/UPEN) yang bertindak sebagai pusat sehenti (*one stop centre*) untuk mempercepatkan proses membuat keputusan berkaitan urusan-urusan transaksi tanah yang melibatkan pelbagai agensi;
- iv) Penyeragaman UPI adalah selaras dengan pelaksanaan Sistem e-Tanah yang merupakan satu sistem transaksi bagi memudahkan urusan carian hakmilik dan mempercepatkan pembayaran cukai secara dalam talian; dan
- v) Menyelaras ejaan nama bagi negeri, daerah/ jajahan/ bahagian/ daerah kecil/ jajahan kecil, mukim/ bandar/ pekan/ *land/ town district/* desa dan seksyen/ presint/ *block/ section/* kampung/ pulau. Pengesahan ejaan nama merupakan tanggungjawab Pihak Berkuasa Negeri (PBN). Penggunaan ejaan nama yang seragam amat penting dalam memberikan nama kepada sesuatu tempat supaya tidak menimbulkan kekeliruan kepada pengguna.

### 2.4 FAEDAH PENYELARASAN UPI

Secara keseluruhannya pelaksanaan penggunaan UPI ini akan memberikan faedah-faedah seperti berikut:

- i) memudahkan pelaksanaan dan pengintegrasian sistem-sistem aplikasi di dalam dan antara agensi;
- ii) memudahkan perkongsian maklumat geospasial;
- iii) membantu agensi-agensi dalam pembangunan sistem aplikasi; dan
- iv) menyediakan panduan untuk melaksanakan dokumentasi yang seragam di semua agensi. Secara umumnya UPI ini membantu Agensi Pembekal Data mempunyai satu standard yang akan memudahkan sistem integrasi dan operasi antara agensi.

## 2.5 KAEDAH PENYELARASAN UPI

Kaedah penyelarasan ini dibahagikan kepada dua (2) jenis iaitu:

- i. Penyelarasan kod sempadan pentadbiran tanah; dan
- ii. Penyelarasan nama sempadan pentadbiran tanah.

### 2.5.1 Penyelarasan Kod Sempadan Pentadbiran Tanah

Penyelarasan yang dilaksanakan ini adalah meliputi struktur kod bagi setiap negeri di Semenanjung Malaysia, Sabah, Sarawak dan Wilayah Persekutuan Labuan. Penyelarasan ini akan dapat membantu menyelesaikan masalah yang timbul dalam perkongsian maklumat geospasial antara agensi.

#### i) Struktur Kod Sempadan Pentadbiran Tanah

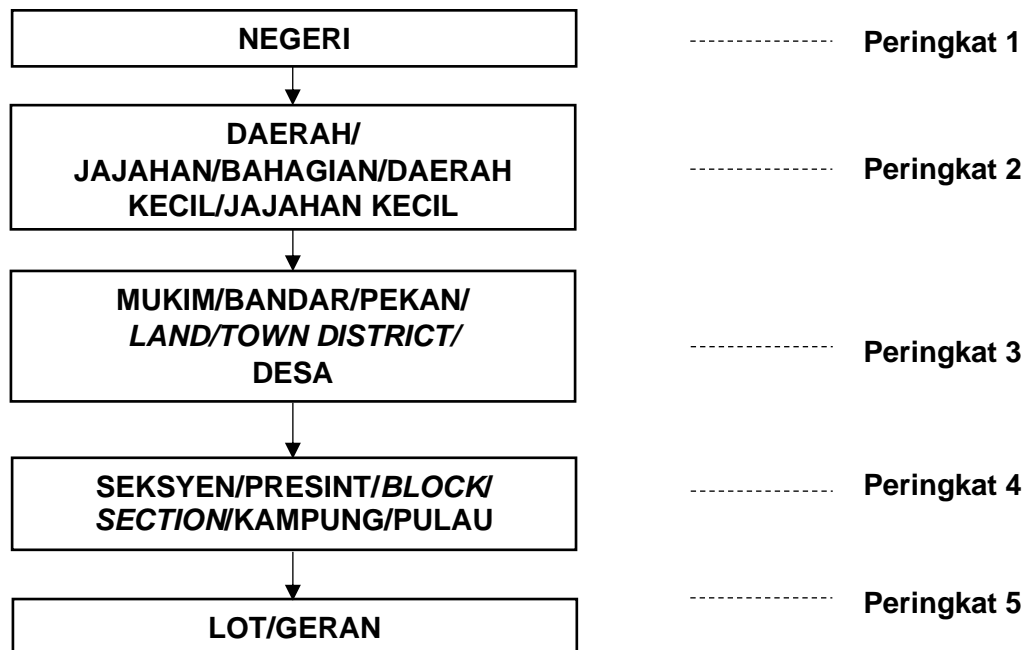
Struktur Kod Sempadan Pentadbiran Tanah bagi hakmilik tanah yang telah diukur halus (*Final Title*) adalah seperti di Jadual 1:

Sempadan/ Kawasan	Semenanjung	Sabah	Sarawak	W.P. Labuan
Negeri	2 aksara - char (angka sahaja)	2 aksara - char (angka sahaja)	2 aksara - char (angka sahaja)	2 aksara - char (angka sahaja)
Daerah/Jajahan/ Bahagian/Daerah kecil/Jajahan kecil	2 aksara - char (angka sahaja) (Daerah/Jajahan/ Daerah Kecil/ Jajahan Kecil)	2 aksara - char (angka sahaja) (Daerah)	2 aksara - char (angka sahaja) (Bahagian)	2 aksara - char (angka sahaja)
Mukim/Bandar/ Pekan/ Land/Town District/Desa	2 aksara - char (angka sahaja) (Mukim/Bandar/Pekan)	2 aksara - char (angka sahaja)	3 aksara - char (angka sahaja) (Land/Town District)	2 aksara - char (angka sahaja) (Desa/Bandar)
Seksyen/Presint/ Block/Section/ Kampung/Pulau	3 aksara - char (angka/abjad)	3 aksara - char (angka/abjad)	3 aksara - char (angka/abjad) (Block/Section)	3 aksara - char (angka/abjad) (Kampung/Pulau)
Lot/Geran	7 aksara - char (angka sahaja)	9 aksara - char (angka sahaja)	5 aksara - char (angka sahaja)	9 aksara - char (angka sahaja)
Jumlah	16 aksara	18 aksara	15 aksara	18 aksara

Jadual 1: Struktur Kod Sempadan/Kawasan Pentadbiran Tanah



Struktur kod Sempadan/Kawasan Pentadbiran Tanah di Malaysia terdiri daripada lima (5) peringkat seperti di **Rajah 1**.



**Rajah 1:** Struktur Kod Sempadan/Kawasan Pentadbiran Tanah

## ii) Kod Sempadan Pentadbiran Tanah

Penyelarasan kod sempadan pentadbiran tanah dihasilkan dengan membandingkan kod yang diguna pakai oleh pihak JUPEM dan PPTG di setiap negeri.

### a) Asas Pewujudan Kod Sempadan Pentadbiran Tanah oleh PPTG

Pewujudan kod sempadan pentadbiran tanah adalah berdasarkan kepada nombor Surat Hakmilik dalam Sistem e-Tanah)

Ketika ini Surat Hakmilik yang menggunakan Sistem e-Tanah mempunyai banyak persamaan dengan struktur kod JUPEM.

### b) Asas Pewujudan Kod Sempadan Pentadbiran Tanah oleh JUPEM

Pewujudan Kod Sempadan Pentadbiran Tanah yang diamalkan di JUPEM adalah berdasarkan kepada Peraturan Ukur yang telah diterbitkan pada tahun 1976, sekarang dikenali sebagai Peraturan Ukur Kadaster 2009.

## 2.5.2 Penyelarasan Nama Sempadan Pentadbiran Tanah

Penyelarasan Nama Sempadan Pentadbiran Tanah yang melibatkan sempadan negeri disahkan secara bersama dengan pihak Setiausaha Kerajaan Negeri (SUK) dan Jawatankuasa Kerja Tanah Wilayah Persekutuan (JKTWP), manakala bagi sempadan mukim/bandar/pekan dan seksyen disahkan oleh JKTWP melalui semakan kepada Warta Kerajaan dan Pelan Warta. Sekiranya tiada dokumen sokongan maka penggunaan nama semasa dijadikan asas dalam penyelarasan ini.

### i. Warta Kerajaan Negeri

Di bawah Seksyen 11, Kanun Tanah Negara (Akta 828), membolehkan Pihak Berkuasa Negeri (PBN) menerbitkan Warta Kerajaan Negeri yang menjelaskan pembahagian sempadan bagi negeri, daerah dan mukim/bandar/pekan bagi sesebuah negeri di Semenanjung Malaysia.

Cabutan Seksyen 11, KTN (Akta 828) adalah seperti berikut;

*Kawasan Pentadbiran:*

*Pihak Berkuasa Negeri bolehlah melalui pemberitahuan Warta;*

- a) Membahagikan kawasan negeri kepada daerah-daerah;*
- b) Membahagikan mana-mana daerah atau daerah kecil;*
- c) Membahagikan mana-mana daerah atau daerah kecil kepada mukim;*
- ca) Mengubah atau meminda sempadan mana-mana daerah, daerah kecil, mukim, bandar atau pekan; dan*
- d) Selepas pengukuran atau penentuannya oleh atau bagi pihak Pengarah Ukur, menetapkan mana-mana kawasan negeri sebagai bandar atau pekan.*

### ii. Pelan Warta

Pelan Warta yang juga dikenali sebagai Pelan Gazet (PG)/Gazette Plan (GP) merupakan pelan rujukan bagi mengesahkan sempadan pentadbiran tanah bagi sempadan negeri, daerah/ jajahan/ bahagian/ daerah kecil/ jajahan kecil, mukim/ bandar/ pekan/ land/ town district/ desa dan seksyen/ presint/ block/ section/ kampung/ pulau. Ia disediakan oleh pihak JUPEM berdasarkan nama-nama sempadan pentadbiran tanah yang terdapat di dalam Warta Kerajaan yang telah disahkan oleh Pihak Berkuasa Negeri.

### **iii. Penggunaan Nama Semasa**

Nama sempadan pentadbiran tanah yang belum diwartakan, ia hendaklah menggunakan nama semasa yang sedang diguna pakai oleh pihak DBKL, dan seterusnya perlu diambil tindakan pewartaan.

### **iv. Maklumat Spatial Sempadan Pentadbiran**

Maklumat spatial bagi setiap sempadan tanah dapat ditunjukkan dalam bentuk poligon. Setiap sempadan poligon mempunyai nama tersendiri yang disimpan dalam Pangkalan Data Ukur Kadaster Berdigit Kebangsaan (NDCDB), JUPEM. Ia terdiri daripada sempadan negeri, daerah/ jajahan/ daerah kecil/ jajahan kecil, mukim/ bandar/ pekan/ desa dan seksyen/ presint/ block/ section/ kampung/ pulau untuk rujukan pengguna mengenal pasti lokasi serta sempadan sebenar. Maklumat ini boleh diakses melalui laman web [www.mygeoportal.gov.my](http://www.mygeoportal.gov.my) bagi membolehkan pengguna mendapatkan paparan grafik dan juga maklumat atribut.

### 3.0 PENERANGAN MENGENAI STRUKTUR KOD UPI DI MALAYSIA

#### i) Digit pertama dan kedua (Negeri)

- Digit pertama dan kedua menerangkan kod negeri

#### ii) Digit ketiga dan keempat (Daerah/Jajahan/Bahagian/Daerah Kecil/Jajahan Kecil)

- Digit ketiga dan keempat menerangkan kod daerah dan daerah kecil
- Bagi negeri Kelantan, ia menggunakan kod jajahan
- Bagi negeri Sarawak, ia menggunakan kod Bahagian

#### iii) Digit kelima dan keenam (Mukim/ Bandar/ Pekan/ Land/ Town District/ Desa)

- Digit kelima dan keenam menerangkan kod Mukim/ Bandar /Pekan mengikut mana yang berkaitan
- Digit kelima dan keenam menerangkan kod Desa/ Bandar mengikut mana yang berkaitan bagi W.P. Labuan

#### Digit kelima, keenam dan ketujuh (Land/ Town District)

- Digit kelima, keenam dan ketujuh menerangkan kod *Land/ Town District* mengikut mana yang berkaitan bagi Negeri Sarawak

Bagi negeri-negeri yang tidak mempunyai kod mukim/ bandar/ pekan, maka ruangan ini akan direkod sebagai 00 sahaja.

#### iv) Digit ketujuh, kelapan dan kesembilan (Seksyen/ Presint/ Blok/ Block/ Section/ Kampung/ Pulau)

- Digit ketujuh, kelapan dan kesembilan menerangkan kod seksyen
- Bagi Wilayah Persekutuan Putrajaya ia menggunakan kod presint

Bagi negeri-negeri yang tidak mempunyai kod seksyen/presint/*block/section/kampung/pulau* maka ruangan ini akan direkod sebagai 000 sahaja.

#### v) Digit kesepuluh, kesebelas, kedua belas, ketiga belas, keempat belas, kelima belas dan keenam belas (Nombor Lot)

- Digit kesepuluh, kesebelas, kedua belas, ketiga belas, keempat belas, kelima belas dan keenam belas menerangkan nombor lot tanah. Lot-lot tanah yang mempunyai nombor kurang dari 7 digit ditambah dengan angka-angka kosong di hadapan untuk melengkapkan 7 digit. Walau bagaimanapun, penambahan angka-angka kosong ini hanya dapat dilihat dalam pangkalan data sahaja. Apabila Pelan Akui dikeluarkan hanya nombor lot sebenar akan dicetak.

**Digit kesebelas, kedua belas, ketiga belas, keempat belas dan kelima belas (Nombor Lot)**

- Digit kesebelas, kedua belas, ketiga belas, keempat belas dan kelima belas menerangkan nombor lot tanah bagi Negeri Sarawak

**Digit kesepuluh, kesebelas, kedua belas, ketiga belas, keempat belas, kelima belas, keenam belas, ketujuh belas dan kelapan belas (Nombor Geran/ Nombor Lot)**

- Digit kesepuluh, kesebelas, kedua belas, ketiga belas, keempat belas, kelima belas, keenam belas, ketujuh belas dan kelapan belas menerangkan nombor geran/ nombor lot tanah bagi Negeri Sabah dan Wilayah Persekutuan Labuan.

**CONTOH PENGECAMAN LOT TANAH DI WILAYAH PERSEKUTUAN KUALA LUMPUR  
MENGUNAKAN KOD UPI**

- i) **WILAYAH PERSEKUTUAN KUALA LUMPUR\_TIADA DAERAH\_  
MUKIM CHERAS\_TIADA SEKSYEN\_LOT 7237**

<b>Struktur Kod UPI</b>	<b>1400030000007237</b>	
<b>Penerangan</b>	<b>Kod</b>	<b>Sempadan</b>
	14	Wilayah Persekutuan Kuala Lumpur
	00	Tiada Daerah
	03	Mukim Cheras
	000	Tiada Seksyen
	0007237	Nombor Lot Tanah

- ii) **WILAYAH PERSEKUTUAN KUALA LUMPUR\_TIADA DAERAH\_  
BANDAR KUALA LUMPUR\_SEKSYEN 65\_LOT 20021**

<b>Struktur Kod UPI</b>	<b>1400440200020021</b>	
<b>Penerangan</b>	<b>KOD</b>	<b>SEMPADAN</b>
	14	Wilayah Persekutuan Kuala Lumpur
	00	Tiada Daerah
	44	Bandar Kuala Lumpur
	065	Seksyen 65
	0020021	Nombor Lot Tanah

- iii) **WILAYAH PERSEKUTUAN KUALA LUMPUR\_TIADA DAERAH\_  
BANDAR PETALING JAYA\_SEKSYEN 16\_LOT 20000**

<b>Struktur Kod UPI</b>	<b>1400550160020000</b>	
<b>Penerangan</b>	<b>KOD</b>	<b>SEMPADAN</b>
	14	Wilayah Persekutuan Kuala Lumpur
	00	Tiada Daerah
	55	Bandar Petaling Jaya
	016	Seksyen 16
	0020000	Nombor Lot Tanah

iv) **WILAYAH PERSEKUTUAN KUALA LUMPUR\_TIADA DAERAH\_  
PEKAN BATU\_SEKSYEN 5\_LOT 20000**

<b>Struktur Kod UPI</b>	<b>1400700050020000</b>	
<b>Penerangan</b>	<b>KOD</b>	<b>SEMPADAN</b>
	14	Wilayah Persekutuan Kuala Lumpur
	00	Tiada Daerah
	70	Pekan Batu
	005	Seksyen 5
	0020000	Nombor Lot Tanah

v) **WILAYAH PERSEKUTUAN KUALA LUMPUR\_TIADA DAERAH\_  
PEKAN SALAK SOUTH\_SEKSYEN 7\_LOT 10**

<b>Struktur Kod UPI</b>	<b>1400750070000010</b>	
<b>Penerangan</b>	<b>KOD</b>	<b>SEMPADAN</b>
	14	Wilayah Persekutuan Kuala Lumpur
	00	Tiada Daerah
	75	Pekan Salak South
	007	Seksyen 7
	0000010	Nombor Lot Tanah

#### 4.0 APLIKASI *UNIQUE PARCEL IDENTIFIER* (UPI)

Senarai kod UPI ini telah dimasukkan dalam laman web [www.mygeoportal.gov.my](http://www.mygeoportal.gov.my). Untuk melengkapkan maklumat selain daripada senarai kod dan ejaan nama sempadan pentadbiran tanah, terdapat juga data spatial yang menunjukkan sempadan negeri, daerah/jajahan/bahagian/daerah kecil/jajahan kecil, mukim/bandar/pekan/*land/town district*/desa dan seksyen/presint/kampung/pulau. Sumber data spatial diperolehi daripada Pangkalan Data Ukur Kadaster Berdigit Kebangsaan (NDCDB), JUPEM.

Aplikasi UPI ini adalah berdasarkan teknologi *Geographical Information System* (GIS). Aplikasi ini membenarkan maklumat UPI dicapai dengan mudah dan secara tidak langsung akan meningkatkan penggunaan kod UPI. Pengguna boleh melayari aplikasi ini untuk mendapatkan maklumat tambahan lain yang lebih lengkap. Aplikasi ini dibangunkan pada tahun 2008 dan telah dinaiktaraf pada tahun 2016 adalah bertujuan bagi membolehkan semua agensi yang berkepentingan mengguna pakai standard kod dan nama sempadan pentadbiran tanah yang seragam bagi seluruh negeri di Malaysia.

Aplikasi ini menggunakan perisian seperti berikut:

- i) *ArcGIS Enterprise*
- ii) MS SQL
- iii) *Microsoft.Net*
- iv) *Internet Information Service (IIS) Web Server*

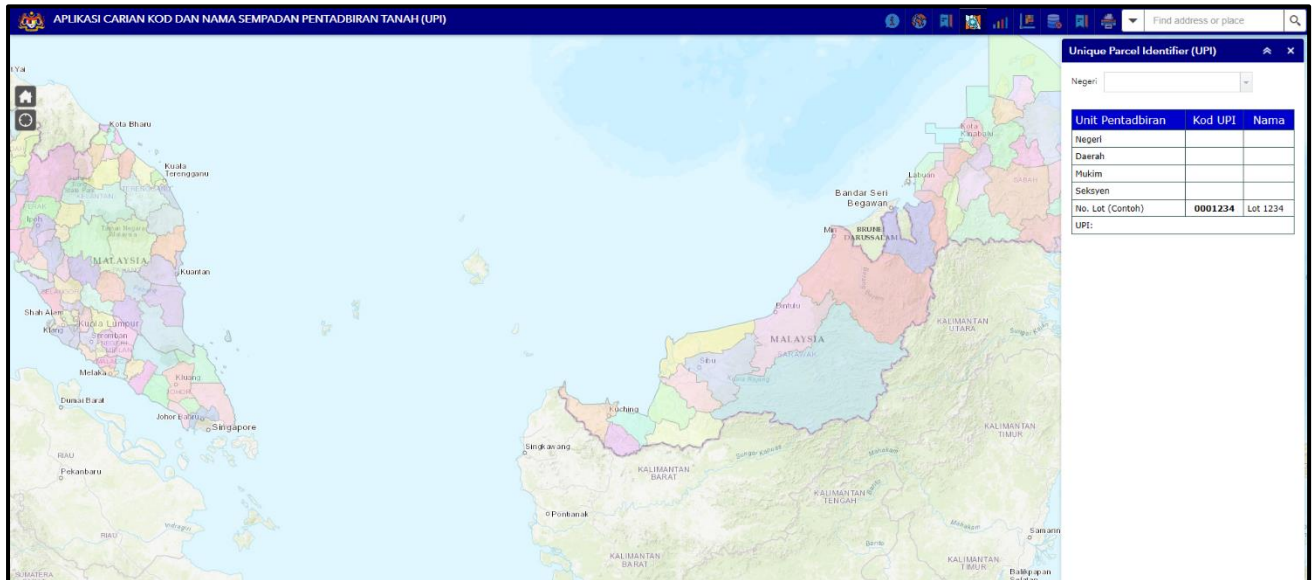
*ArcGIS Enterprise* digunakan sebagai medium untuk memaparkan maklumat geospasial dan membangunkan fungsi-fungsi yang berkait dengan GIS. Pembangunan pangkalan data UPI menggunakan MS SQL yang menyimpan data-data spatial serta atribut dan diuruskan oleh *Spatial Database Engine* yang merupakan komponen *ArcGIS Enterprise*.



## 4.1 KAEDAH UNTUK MELAYARI APLIKASI *UNIQUE PARCEL IDENTIFIER* (UPI)

### 4.1.1 Akses Laman Utama UPI


Sila layari laman utama Aplikasi UPI di pautan berikut: <https://mygos.mygeoportal.gov.my/upi/>. Paparan seperti di **Rajah 2** akan dipaparkan.

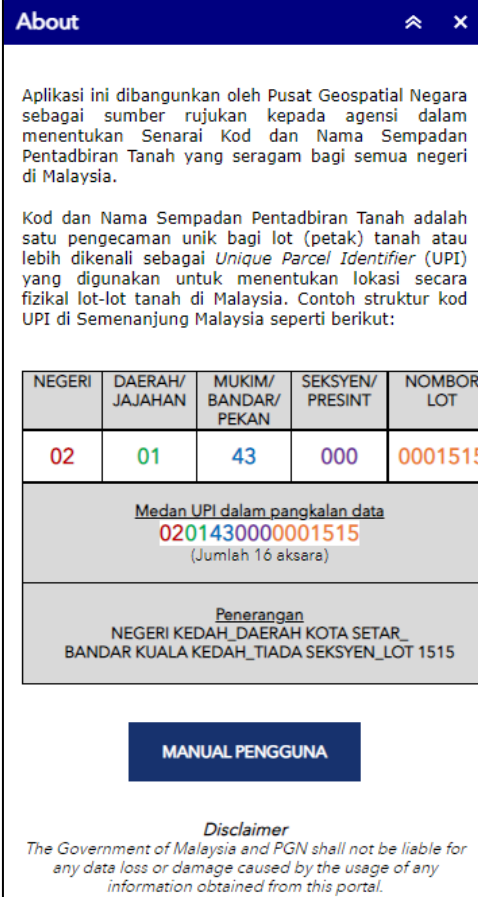


**Rajah 2:** Laman Utama Aplikasi UPI

## 4.2 FUNGSI-FUNGSI YANG TERDAPAT DALAM APLIKASI UPI

### 4.2.1 Fungsi *About*

- i. Fungsi *About*  membolehkan pengguna untuk melihat maklumat berkaitan Aplikasi UPI.
- ii. Maklumat terperinci berkaitan struktur kod UPI dan ayat penafian akan dipaparkan seperti di **Rajah 3**.



**About**

Aplikasi ini dibangunkan oleh Pusat Geospasial Negara sebagai sumber rujukan kepada agensi dalam menentukan Senarai Kod dan Nama Sempadan Pentadbiran Tanah yang seragam bagi semua negeri di Malaysia.

Kod dan Nama Sempadan Pentadbiran Tanah adalah satu pengecaman unik bagi lot (petak) tanah atau lebih dikenali sebagai *Unique Parcel Identifier* (UPI) yang digunakan untuk menentukan lokasi secara fizikal lot-lot tanah di Malaysia. Contoh struktur kod UPI di Semenanjung Malaysia seperti berikut:

NEGERI	DAERAH/ JAJAHAN	MUKIM/ BANDAR/ PEKAN	SEKSYEN/ PRESINT	NOMBOR LOT
02	01	43	000	0001515

Medan UPI dalam pangkalan data  
**0201430000001515**  
(Jumlah 16 aksara)

Penerangan  
NEGERI KEDAH\_DAERAH KOTA SETAR\_  
BANDAR KUALA KEDAH\_TIADA SEKSYEN\_LOT 1515

**MANUAL PENGGUNA**

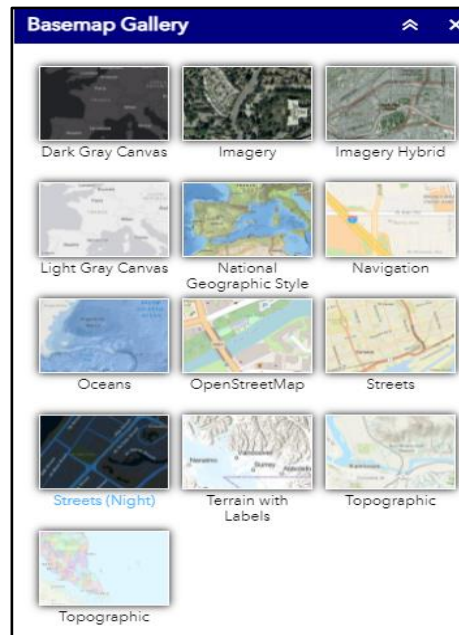
*Disclaimer*  
The Government of Malaysia and PGN shall not be liable for any data loss or damage caused by the usage of any information obtained from this portal.

**Rajah 3:** Paparan Fungsi *About*

#### 4.2.2 Fungsi *Basemap Gallery*



- i. Fungsi *Basemap Gallery* membolehkan pengguna untuk menukar paparan peta seperti di **Rajah 4**.



**Rajah 4:** Paparan Fungsi *Basemap Gallery*

#### 4.2.3 Fungsi Muat Turun Dokumen UPI Negeri



- i. Fungsi Muat Turun Dokumen UPI Negeri membolehkan pengguna untuk memaparkan dan memuat turun senarai dokumen UPI negeri seperti di **Rajah 5**.



**Rajah 5:** Dokumen UPI Negeri

#### 4.2.4 Fungsi Carian *Unique Parcel Identifier (UPI)*

- i. Fungsi Carian *Unique Parcel Identifier (UPI)* membolehkan pengguna untuk membuat carian UPI negeri seperti di **Rajah 6**.



### Unique Parcel Identifier (UPI)

Negeri

Unit Pentadbiran	Kod UPI	Nama
Negeri		
Daerah		
Mukim		
Seksyen		
No. Lot (Contoh)	<b>0001234</b>	Lot 1234
UPI:		

**Rajah 6:** Paparan fungsi *Unique Parcel Identifier (UPI)*

- ii. Pilih negeri yang dikehendaki pada senarai negeri dan peta akan zoom pada negeri yang dipilih seperti di **Rajah 7**.

**Unit Pentadbiran**

Unit Pentadbiran	Kod UPI	Nama
Negeri	<b>14</b>	W.P. KUALA LUMPUR
Daerah	<b>00</b>	TIADA DAERAH
Mukim/Bandar/Pekan		
Seksyen		
No. Lot (Contoh)	<b>0001234</b>	Lot 1234
UPI: <b>1400</b>		

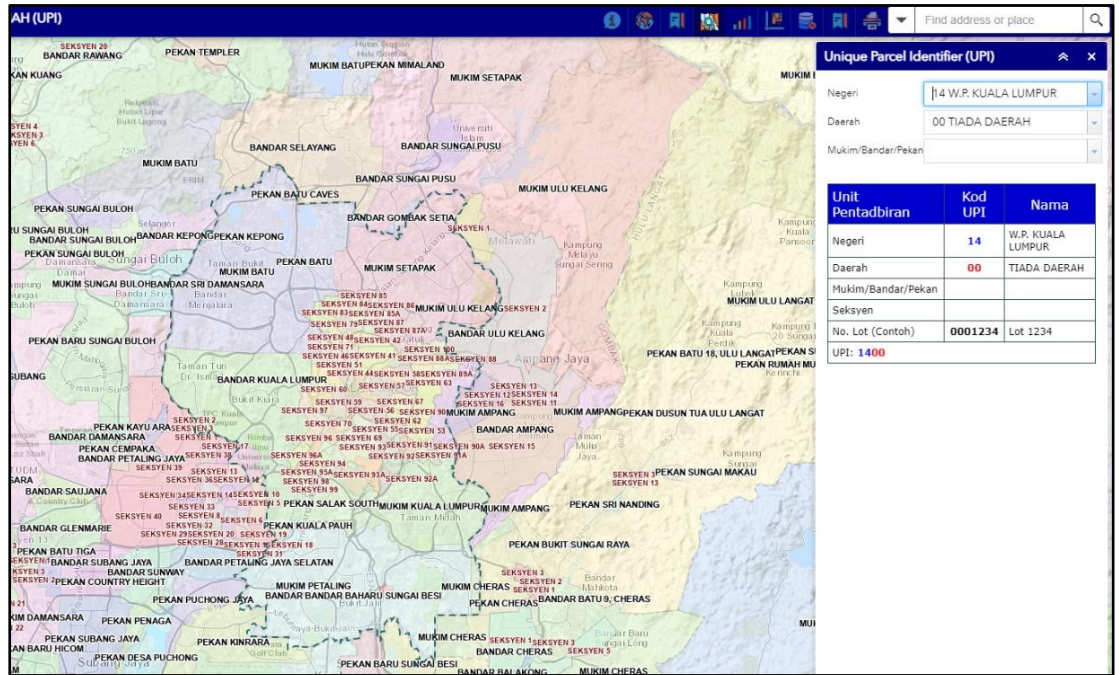
Negeri

Daerah

Mukim/Bandar/Pekan

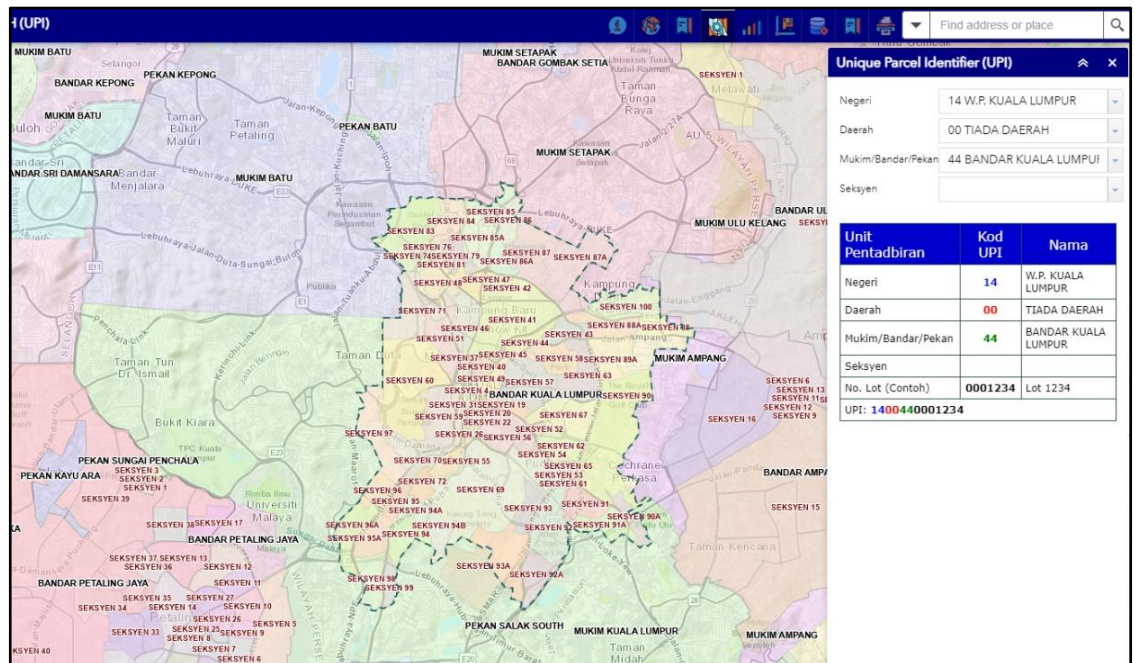
**Rajah 7:** Paparan Sempadan Negeri

iii. Tiada Daerah bagi W.P. Kuala Lumpur. Peta akan dipaparkan seperti di **Rajah 8**.



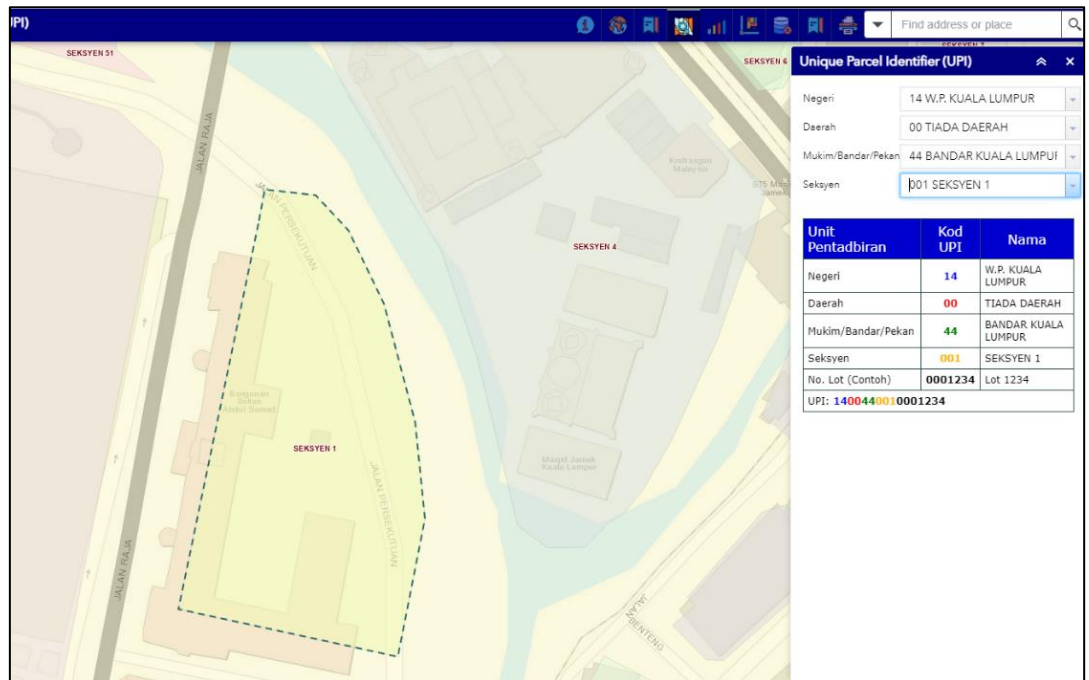
**Rajah 8: Paparan Sempadan Daerah.**

iv. Pilih Mukim/Bandar/Pekan yang dikehendaki dan peta akan zoom pada Mukim/Bandar/Pekan yang dipilih seperti di **Rajah 9**.



**Rajah 9: Paparan Sempadan Bandar**

- v. Pilih seksyen yang dikehendaki dan peta akan zoom pada seksyen yang dipilih. UPI akan dipaparkan setelah pengguna memilih kesemua sempadan yang dikehendaki seperti di **Rajah 10**.




**Rajah 10:** Paparan Sempadan Seksyen dan Struktur UPI

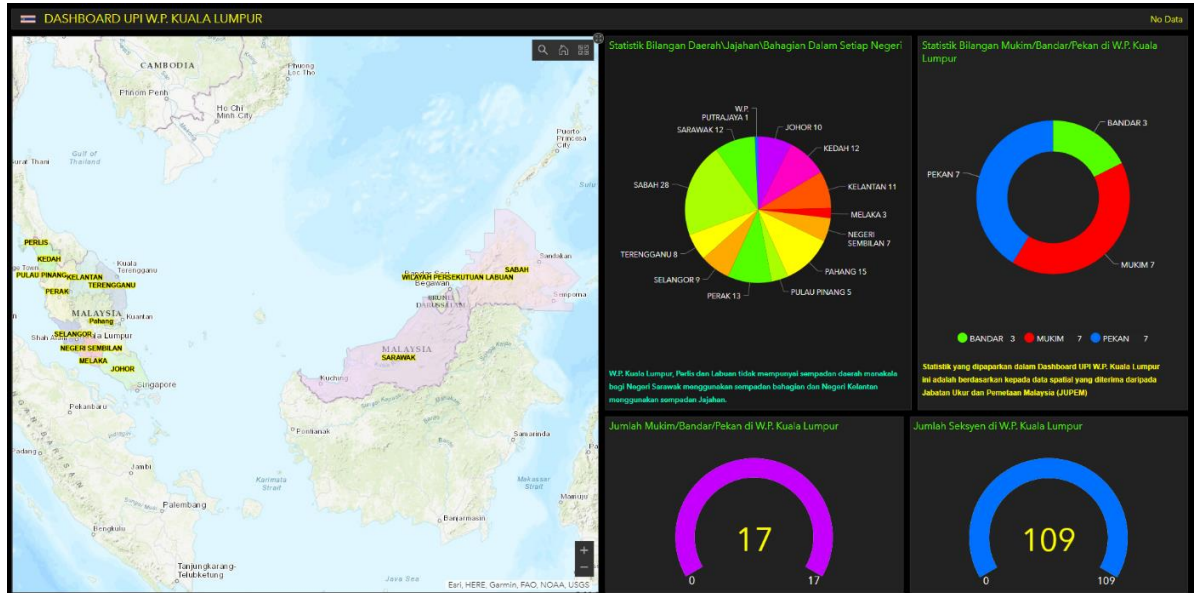
- vi. UPI akan dipaparkan setelah pengguna memilih kesemua sempadan yang dikehendaki seperti di **Rajah 11**.



**Rajah 11:** Paparan Struktur UPI

#### 4.2.5 Fungsi Dashboard

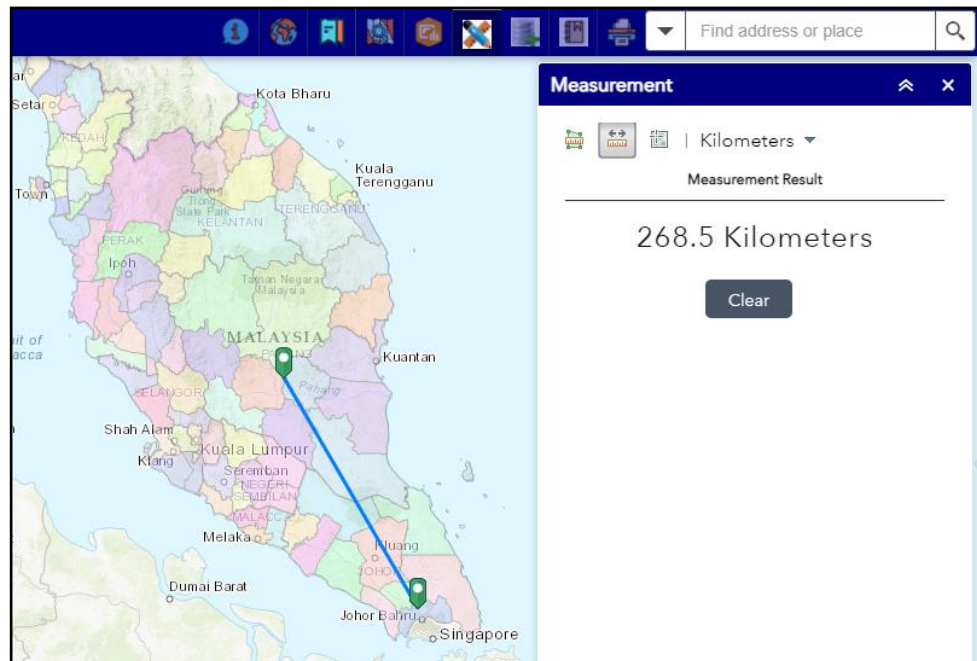
- i. Fungsi *Dashboard*  membolehkan pengguna untuk melihat pelbagai statistik berkaitan sempadan pentadbiran tanah di Malaysia.
- ii. Pilih negeri yang dikehendaki dan paparan *dashboard* akan dipaparkan seperti di **Rajah 12**.



Rajah 12: Paparan Fungsi Dashboard


#### 4.2.6 Fungsi Measurement

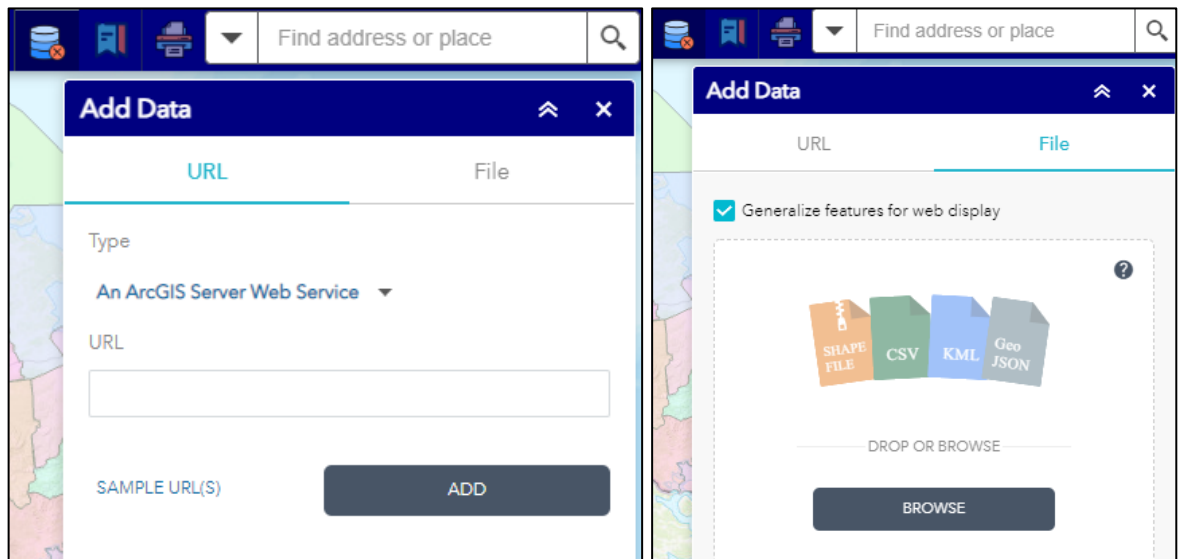
- i. Fungsi *Measurement*  membolehkan pengguna untuk membuat pengukuran jarak dan keluasan dalam paparan peta seperti di **Rajah 13**.



Rajah 13: Paparan Fungsi Measurement

#### 4.2.7 Fungsi *Add Data*


- i. Fungsi *Add Data*  membolehkan pengguna untuk memuat naik data sama ada dalam bentuk *web services* ataupun dalam bentuk fizikal ke dalam paparan peta seperti di **Rajah 14**.

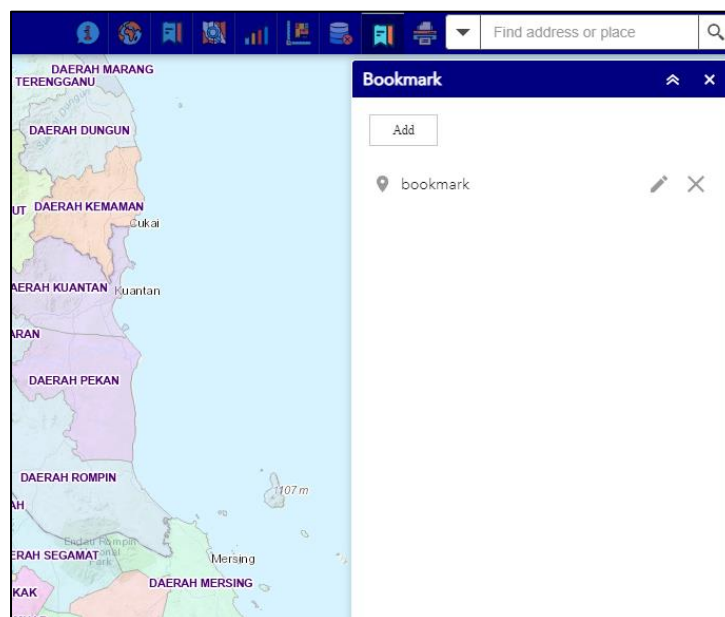


Rajah 14: Paparan Fungsi *Add Data*

- ii. Data yang dimuat naik adalah untuk tujuan *overlay* dengan data sempadan pentadbiran yang terdapat dalam Aplikasi UPI dan data tersebut tidak kekal berada dalam aplikasi tersebut

#### 4.2.8 Fungsi *Bookmark*


- i. Fungsi *Bookmark*  membolehkan pengguna untuk *save extent* data yang dipaparkan dalam Aplikasi UPI seperti di **Rajah 15**.

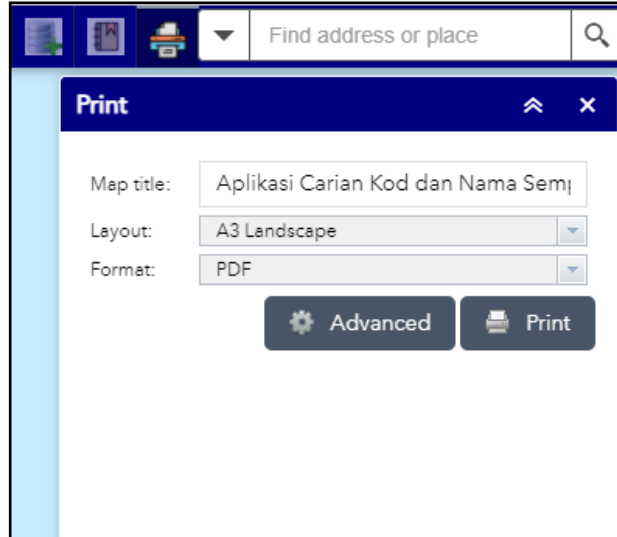


Rajah 15: Paparan Fungsi *Bookmark*

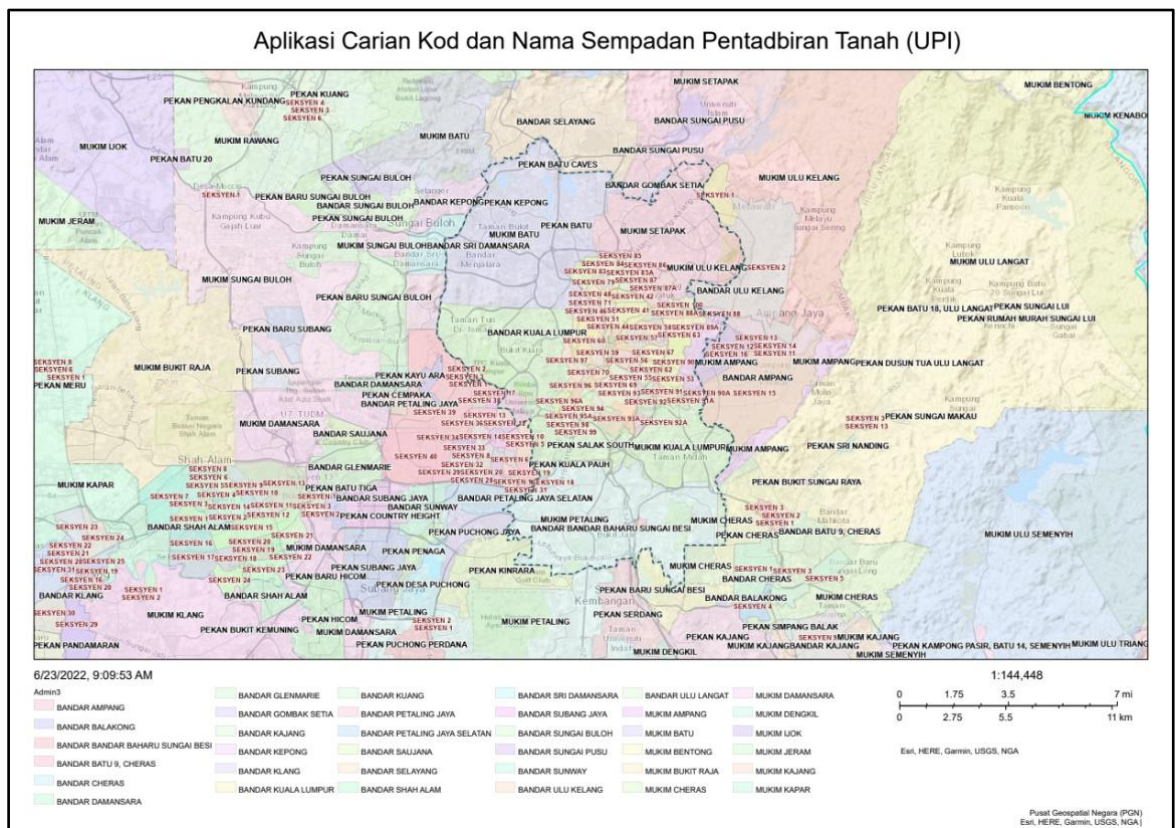


#### 4.2.9 Fungsi Print

- i. Fungsi *Print*  membolehkan pengguna untuk save paparan peta dalam format PDF dan seterusnya mencetak paparan peta yang dikehendaki seperti di **Rajah 16** dan **Rajah 17**.



Rajah 16: Paparan Fungsi *Print*



Rajah 17: Paparan Peta dalam format PDF

Aplikasi UPI ini akan memudahkan carian mengikut negeri, daerah/ jajahan/ bahagian/ daerah kecil/ jajahan kecil, mukim/ bandar/ pekan/ *land/ town district/* desa sehingga seksyen/ presint/ *block/ section/* kampung/ pulau beserta nombor kod dan ejaan nama sempadan pentadbiran tanah yang lebih terperinci. Pengguna juga akan mendapat maklumat lengkap berkaitan kod UPI yang digunakan bagi tujuan pengecaman lot tanah yang unik bagi memudahkan sebarang analisis dijalankan.

Pengguna akan mendapat maklumat lengkap sebagaimana sesuatu lot dapat dikenalpasti di atas tanah. Aplikasi UPI yang dibangunkan sekarang masih belum mempunyai data lot/ geran tanah. Hanya paparan sehingga ke peringkat seksyen/ presint/ *block/ section/* kampung/ pulau sahaja ditunjukkan.

## **5.0 Penutup**

Adalah diharapkan dokumen ini dapat memberikan manfaat kepada semua pihak yang terlibat dalam penggunaan Kod dan Nama Sempadan Pentadbiran Tanah. Justeru, dokumen ini disarankan untuk dijadikan sebagai sumber rujukan utama Kod dan Nama Sempadan Pentadbiran Tanah yang komprehensif untuk diguna pakai oleh semua pihak berkaitan geospasial atau bukan geospasial sama ada oleh agensi kerajaan, swasta dan akademik bagi pelbagai tujuan.

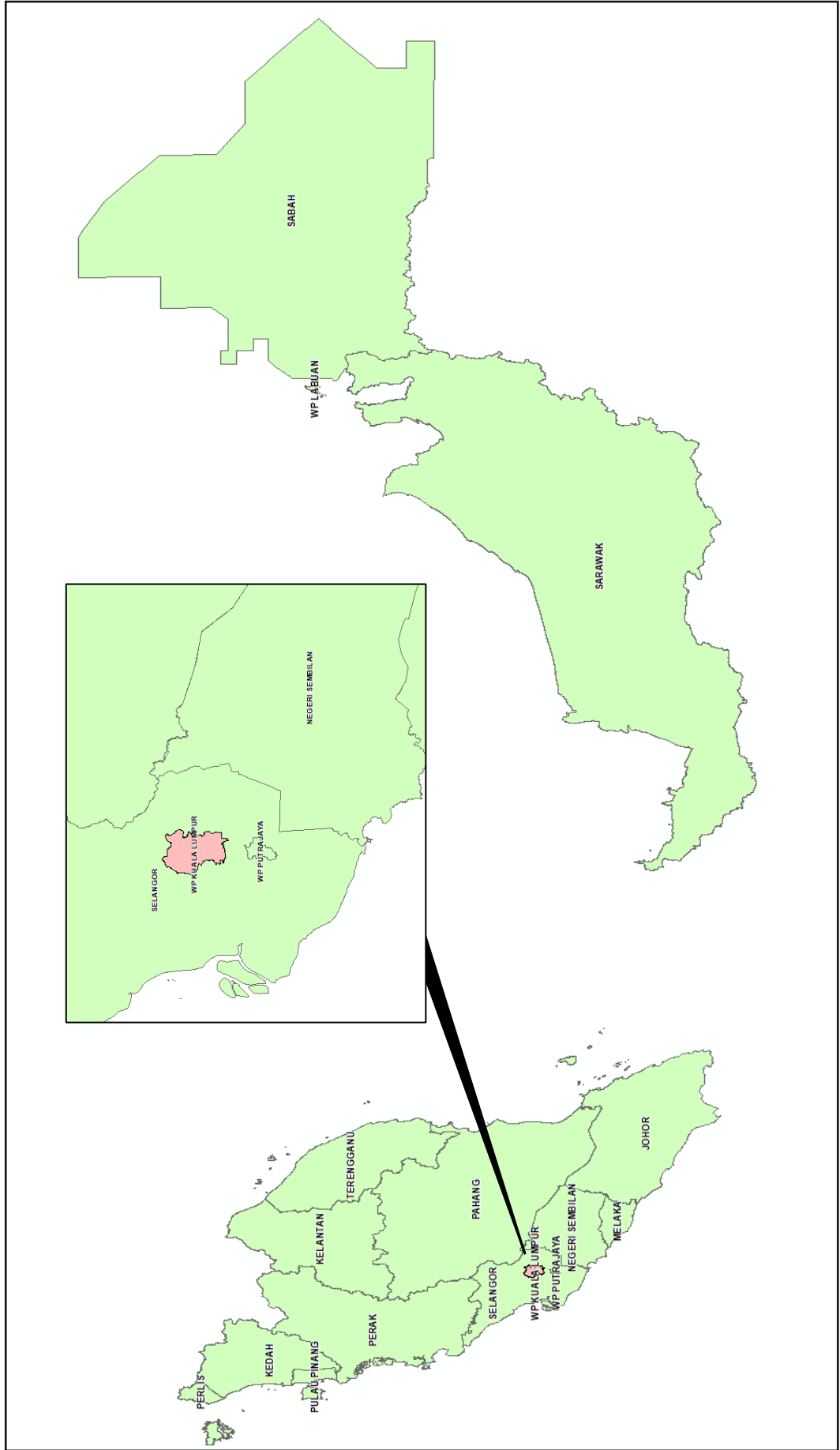


**LAMPIRAN**

**KOD DAN NAMA SEMPADAN  
PENTADBIRAN TANAH BAGI  
WP KUALA LUMPUR**

# RAJAH MALAYSIA

## Wilayah Persekutuan Kuala Lumpur



## WILAYAH PERSEKUTUAN KUALA LUMPUR

KOD	NEGERI	WARTA	
		WARTA KERAJAAN	PELAN WARTA (PW)
14	KUALA LUMPUR	Akta Perlembagaan (Pindaan) (No. 2) 1973 Akta A 206	PELAN WARTA PG 383 (27.6.1973)

KOD	DAERAH	WARTA	
		WARTA KERAJAAN	PELAN WARTA (PW)
00	TIADA DAERAH	Perintah Wilayah Persekutuan (Ubah Suaian Kanun Tanah Negara) (Pindaan) 2002 (P.U. (A) 505/2002) (26.12.2002)	TIADA

## WILAYAH PERSEKUTUAN KUALA LUMPUR

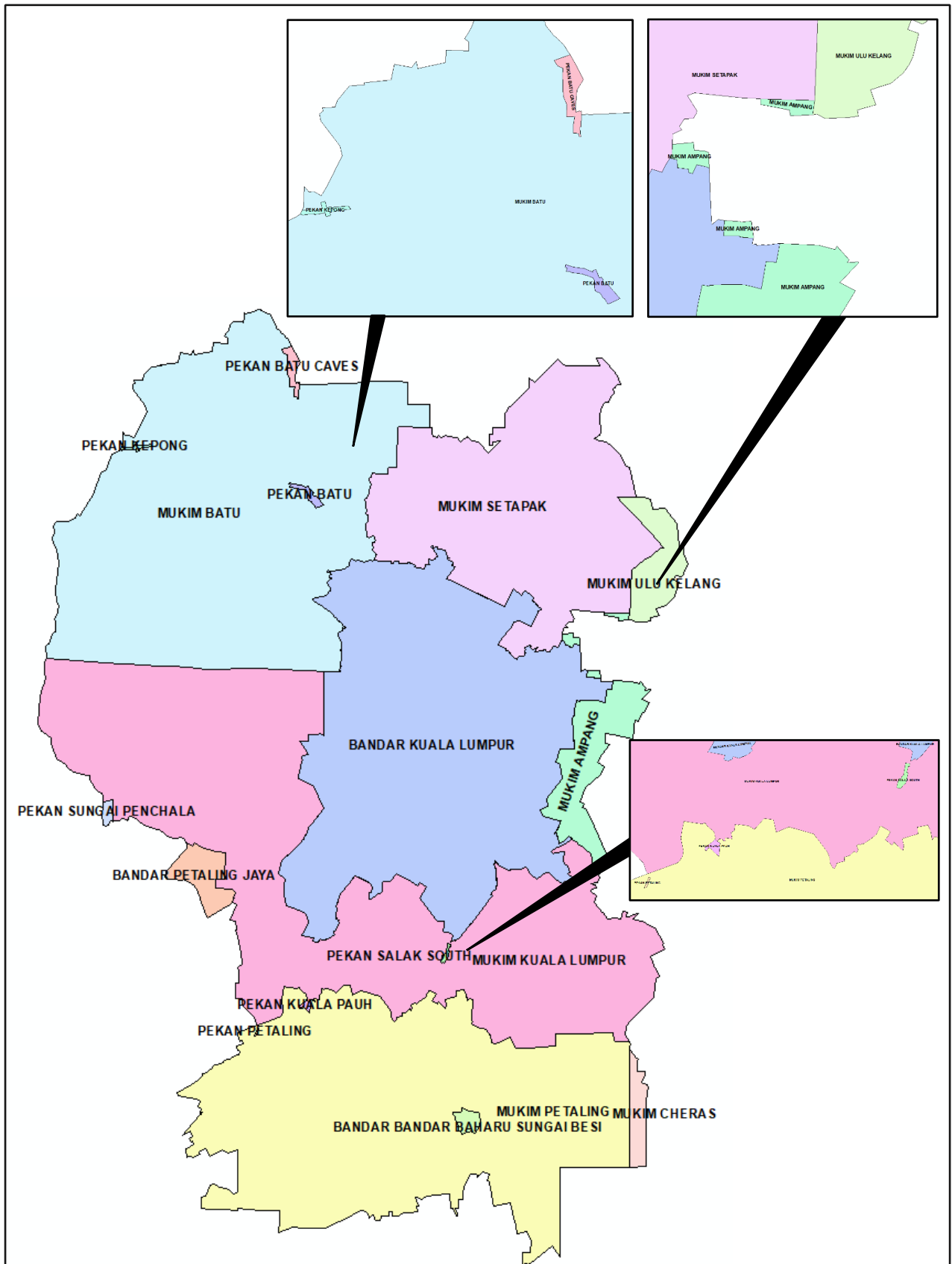
DAERAH	KOD		NAMA	WARTA	
				WARTA KERAJAAN	PELAN WARTA (PW)
TIADA DAERAH	01		MUKIM AMPANG	Akta Perlembagaan (Pindaan) (No. 2) 1973 Akta A 206	PW542 (28.11.2017)
	02		MUKIM BATU	Akta Perlembagaan (Pindaan) (No. 2) 1973 Akta A 206	PW498 (22.2.2013)
	03		MUKIM CHERAS	Akta Perlembagaan (Pindaan) (No. 2) 1973 Akta A 206	PG 383 (27.6.1973)
	04		MUKIM HULU KELANG	Akta Perlembagaan (Pindaan) (No. 2) 1973 Akta A 206	PG 383 (27.6.1973)
	05		MUKIM KUALA LUMPUR	Akta Perlembagaan (Pindaan) (No. 2) 1973 Akta A 206	PG 383 (27.6.1973)
	06		MUKIM PETALING	Akta Perlembagaan (Pindaan) (No. 2) 1973 Akta A 206	PG 383 (27.6.1973)
	07		MUKIM SETAPAK	Akta Perlembagaan (Pindaan) (No. 2) 1973 Akta A 206	PG 383 (27.6.1973)
	44		*BANDAR KUALA LUMPUR	Akta Perlembagaan (Pindaan) (No. 2) 1973 Akta A 206	PG 383 (27.6.1973)
	55		BANDAR PETALING JAYA	Akta Perlembagaan (Pindaan) (No. 2) 1973 Akta A 206	PG 383 (27.6.1973)
	66		BANDAR BANDAR BAHARU SUNGAI BESI	Akta Perlembagaan (Pindaan) (No. 2) 1973 Akta A 206	PG 383 (27.6.1973)
	67		BANDAR SUNGAI BESI	Akta Perlembagaan (Pindaan) (No. 2) 1973 Akta A 206	PW 529 (9.8.16)
	70		PEKAN BATU	Akta Perlembagaan (Pindaan) (No. 2) 1973 Akta A 206	PW498 (22.2.2013)
71		PEKAN BATU CAVES	Akta Perlembagaan (Pindaan) (No. 2) 1973 Akta A 206	PW561 (16.8.2018)	

## WILAYAH PERSEKUTUAN KUALA LUMPUR

DAERAH	KOD		NAMA	WARTA	
				WARTA KERAJAAN	PELAN WARTA (PW)
TIADA DAERAH	72		PEKAN KEPONG	Akta Perlembagaan (Pindaan) (No. 2) 1973 Akta A 206	PG 383 (27.6.1973)
	73		PEKAN KUALA PAUH	Akta Perlembagaan (Pindaan) (No. 2) 1973 Akta A 206	PW560 (16.8.2018)
	74		PEKAN PETALING	Akta perlembagaan (Pindaan) (No. 2) 1973 Akta A 206	PG 383 (27.6.1973)
	75		PEKAN SALAK SOUTH	Akta perlembagaan (Pindaan) (No. 2) 1973 Akta A 206	PW529 (9.8.2016)
	76		PEKAN SUNGAI PENCHALA	Akta perlembagaan (Pindaan) (No. 2) 1973 Akta A 206	PG 383 (27.6.1973)
	79		PEKAN SUNGAI BESI	Akta perlembagaan (Pindaan) (No. 2) 1973 Akta A 206	PG 383 (27.6.1973)

\*Sila Rujuk Rajah Seksyen bagi Bandar Kuala Lumpur

## Rajah Mukim/Bandar/Pekan bagi Wilayah Persekutuan Kuala Lumpur





**WILAYAH PERSEKUTUAN KUALA LUMPUR**  
**Bandar Kuala Lumpur**

DAERAH	KOD		NAMA	WARTA	
				WARTA KERAJAAN	PELAN WARTA (PW)
TIADA DAERAH	44		BANDAR KUALA LUMPUR		
				Akta Perlembagaan (Pindaan) (No. 2) 1973 Akta A 206	PG 383 (27.6.1973)
		001	SEKSYEN 1	TIDAK BERKENAAN	TIDAK BERKENAAN
		003	SEKSYEN 3	TIDAK BERKENAAN	TIDAK BERKENAAN
		004	SEKSYEN 4	TIDAK BERKENAAN	TIDAK BERKENAAN
		005	SEKSYEN 5	TIDAK BERKENAAN	TIDAK BERKENAAN
		006	SEKSYEN 6	TIDAK BERKENAAN	TIDAK BERKENAAN
		007	SEKSYEN 7	TIDAK BERKENAAN	TIDAK BERKENAAN
		008	SEKSYEN 8	TIDAK BERKENAAN	TIDAK BERKENAAN
		009	SEKSYEN 9	TIDAK BERKENAAN	TIDAK BERKENAAN
		010	SEKSYEN 10	TIDAK BERKENAAN	TIDAK BERKENAAN
		011	SEKSYEN 11	TIDAK BERKENAAN	TIDAK BERKENAAN
		012	SEKSYEN 12	TIDAK BERKENAAN	TIDAK BERKENAAN
		013	SEKSYEN 13	TIDAK BERKENAAN	TIDAK BERKENAAN
		014	SEKSYEN 14	TIDAK BERKENAAN	TIDAK BERKENAAN
		015	SEKSYEN 15	TIDAK BERKENAAN	TIDAK BERKENAAN
		016	SEKSYEN 16	TIDAK BERKENAAN	TIDAK BERKENAAN
		017	SEKSYEN 17	TIDAK BERKENAAN	TIDAK BERKENAAN
		018	SEKSYEN 18	TIDAK BERKENAAN	TIDAK BERKENAAN
		019	SEKSYEN 19	TIDAK BERKENAAN	TIDAK BERKENAAN
		020	SEKSYEN 20	TIDAK BERKENAAN	TIDAK BERKENAAN
		021	SEKSYEN 21	TIDAK BERKENAAN	TIDAK BERKENAAN
		022	SEKSYEN 22	TIDAK BERKENAAN	TIDAK BERKENAAN
		023	SEKSYEN 23	TIDAK BERKENAAN	TIDAK BERKENAAN
		024	SEKSYEN 24	TIDAK BERKENAAN	TIDAK BERKENAAN
		025	SEKSYEN 25	TIDAK BERKENAAN	TIDAK BERKENAAN
		026	SEKSYEN 26	TIDAK BERKENAAN	TIDAK BERKENAAN
		027	SEKSYEN 27	TIDAK BERKENAAN	TIDAK BERKENAAN
		028	SEKSYEN 28	TIDAK BERKENAAN	TIDAK BERKENAAN
		029	SEKSYEN 29	TIDAK BERKENAAN	TIDAK BERKENAAN
		030	SEKSYEN 30	TIDAK BERKENAAN	TIDAK BERKENAAN
		031	SEKSYEN 31	TIDAK BERKENAAN	TIDAK BERKENAAN
		032	SEKSYEN 32	TIDAK BERKENAAN	TIDAK BERKENAAN
		033	SEKSYEN 33	TIDAK BERKENAAN	TIDAK BERKENAAN
		034	SEKSYEN 34	TIDAK BERKENAAN	TIDAK BERKENAAN
		035	SEKSYEN 35	TIDAK BERKENAAN	TIDAK BERKENAAN
		036	SEKSYEN 36	TIDAK BERKENAAN	TIDAK BERKENAAN
		037	SEKSYEN 37	TIDAK BERKENAAN	TIDAK BERKENAAN
		038	SEKSYEN 38	TIDAK BERKENAAN	TIDAK BERKENAAN
		039	SEKSYEN 39	TIDAK BERKENAAN	TIDAK BERKENAAN
		040	SEKSYEN 40	TIDAK BERKENAAN	TIDAK BERKENAAN

**WILAYAH PERSEKUTUAN KUALA LUMPUR**  
**Bandar Kuala Lumpur**

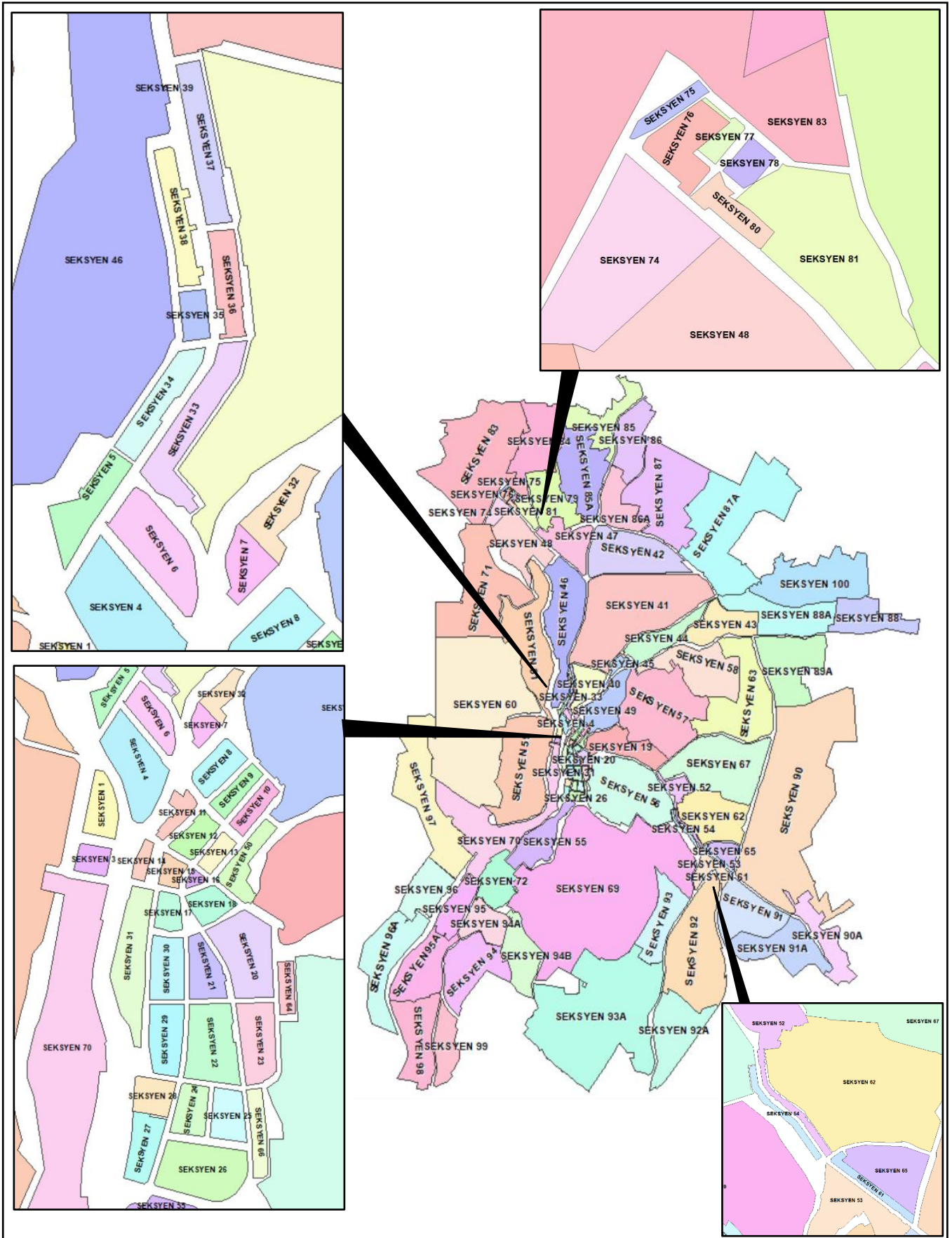
DAERAH	KOD	NAMA	WARTA	
			WARTA KERAJAAN	PELAN WARTA (PW)
TIADA DAERAH	041	SEKSYEN 41	TIDAK BERKENAAN	TIDAK BERKENAAN
	042	SEKSYEN 42	TIDAK BERKENAAN	TIDAK BERKENAAN
	043	SEKSYEN 43	TIDAK BERKENAAN	TIDAK BERKENAAN
	044	SEKSYEN 44	TIDAK BERKENAAN	TIDAK BERKENAAN
	045	SEKSYEN 45	TIDAK BERKENAAN	TIDAK BERKENAAN
	046	SEKSYEN 46	TIDAK BERKENAAN	TIDAK BERKENAAN
	047	SEKSYEN 47	TIDAK BERKENAAN	TIDAK BERKENAAN
	048	SEKSYEN 48	TIDAK BERKENAAN	TIDAK BERKENAAN
	049	SEKSYEN 49	TIDAK BERKENAAN	TIDAK BERKENAAN
	050	SEKSYEN 50	TIDAK BERKENAAN	TIDAK BERKENAAN
	051	SEKSYEN 51	TIDAK BERKENAAN	TIDAK BERKENAAN
	052	SEKSYEN 52	TIDAK BERKENAAN	TIDAK BERKENAAN
	053	SEKSYEN 53	TIDAK BERKENAAN	TIDAK BERKENAAN
	054	SEKSYEN 54	TIDAK BERKENAAN	TIDAK BERKENAAN
	055	SEKSYEN 55	TIDAK BERKENAAN	TIDAK BERKENAAN
	056	SEKSYEN 56	TIDAK BERKENAAN	TIDAK BERKENAAN
	057	SEKSYEN 57	TIDAK BERKENAAN	TIDAK BERKENAAN
	058	SEKSYEN 58	TIDAK BERKENAAN	TIDAK BERKENAAN
	059	SEKSYEN 59	TIDAK BERKENAAN	TIDAK BERKENAAN
	060	SEKSYEN 60	TIDAK BERKENAAN	TIDAK BERKENAAN
	061	SEKSYEN 61	TIDAK BERKENAAN	TIDAK BERKENAAN
	062	SEKSYEN 62	TIDAK BERKENAAN	TIDAK BERKENAAN
	063	SEKSYEN 63	TIDAK BERKENAAN	TIDAK BERKENAAN
	064	SEKSYEN 64	TIDAK BERKENAAN	TIDAK BERKENAAN
	065	SEKSYEN 65	TIDAK BERKENAAN	TIDAK BERKENAAN
	066	SEKSYEN 66	TIDAK BERKENAAN	TIDAK BERKENAAN
	067	SEKSYEN 67	TIDAK BERKENAAN	TIDAK BERKENAAN
	068	SEKSYEN 68	TIDAK BERKENAAN	TIDAK BERKENAAN
	069	SEKSYEN 69	TIDAK BERKENAAN	TIDAK BERKENAAN
	070	SEKSYEN 70	TIDAK BERKENAAN	TIDAK BERKENAAN
	071	SEKSYEN 71	TIDAK BERKENAAN	TIDAK BERKENAAN
	072	SEKSYEN 72	TIDAK BERKENAAN	TIDAK BERKENAAN
074	SEKSYEN 74	TIDAK BERKENAAN	TIDAK BERKENAAN	
075	SEKSYEN 75	TIDAK BERKENAAN	TIDAK BERKENAAN	
076	SEKSYEN 76	TIDAK BERKENAAN	TIDAK BERKENAAN	
077	SEKSYEN 77	TIDAK BERKENAAN	TIDAK BERKENAAN	
078	SEKSYEN 78	TIDAK BERKENAAN	TIDAK BERKENAAN	
079	SEKSYEN 79	TIDAK BERKENAAN	TIDAK BERKENAAN	
080	SEKSYEN 80	TIDAK BERKENAAN	TIDAK BERKENAAN	
081	SEKSYEN 81	TIDAK BERKENAAN	TIDAK BERKENAAN	
083	SEKSYEN 83	TIDAK BERKENAAN	TIDAK BERKENAAN	
084	SEKSYEN 84	TIDAK BERKENAAN	TIDAK BERKENAAN	
085	SEKSYEN 85	TIDAK BERKENAAN	TIDAK BERKENAAN	
85a	SEKSYEN 85A	TIDAK BERKENAAN	TIDAK BERKENAAN	

**WILAYAH PERSEKUTUAN KUALA LUMPUR**  
**Bandar Kuala Lumpur**

DAERAH	KOD	NAMA	WARTA	
			WARTA KERAJAAN	PELAN WARTA (PW)
TIADA DAERAH	086	SEKSYEN 86	TIDAK BERKENAAN	TIDAK BERKENAAN
	86a	SEKSYEN 86A	TIDAK BERKENAAN	TIDAK BERKENAAN
	087	SEKSYEN 87	TIDAK BERKENAAN	TIDAK BERKENAAN
	87a	SEKSYEN 87A	TIDAK BERKENAAN	TIDAK BERKENAAN
	088	SEKSYEN 88	TIDAK BERKENAAN	TIDAK BERKENAAN
	88a	SEKSYEN 88A	TIDAK BERKENAAN	TIDAK BERKENAAN
	89a	SEKSYEN 89A	TIDAK BERKENAAN	TIDAK BERKENAAN
	090	SEKSYEN 90	TIDAK BERKENAAN	TIDAK BERKENAAN
	90a	SEKSYEN 90A	TIDAK BERKENAAN	TIDAK BERKENAAN
	091	SEKSYEN 91	TIDAK BERKENAAN	TIDAK BERKENAAN
	91a	SEKSYEN 91A	TIDAK BERKENAAN	TIDAK BERKENAAN
	092	SEKSYEN 92	TIDAK BERKENAAN	TIDAK BERKENAAN
	92a	SEKSYEN 92A	TIDAK BERKENAAN	TIDAK BERKENAAN
	093	SEKSYEN 93	TIDAK BERKENAAN	TIDAK BERKENAAN
	93a	SEKSYEN 93A	TIDAK BERKENAAN	TIDAK BERKENAAN
	094	SEKSYEN 94	TIDAK BERKENAAN	TIDAK BERKENAAN
	94a	SEKSYEN 94A	TIDAK BERKENAAN	TIDAK BERKENAAN
	94b	SEKSYEN 94B	TIDAK BERKENAAN	TIDAK BERKENAAN
	095	SEKSYEN 95	TIDAK BERKENAAN	TIDAK BERKENAAN
	95a	SEKSYEN 95A	TIDAK BERKENAAN	TIDAK BERKENAAN
096	SEKSYEN 96	TIDAK BERKENAAN	TIDAK BERKENAAN	
96a	SEKSYEN 96A	TIDAK BERKENAAN	TIDAK BERKENAAN	
097	SEKSYEN 97	TIDAK BERKENAAN	TIDAK BERKENAAN	
098	SEKSYEN 98	TIDAK BERKENAAN	TIDAK BERKENAAN	
099	SEKSYEN 99	TIDAK BERKENAAN	TIDAK BERKENAAN	
100	SEKSYEN 100	TIDAK BERKENAAN	TIDAK BERKENAAN	

# WILAYAH PERSEKUTUAN KUALA LUMPUR

## Rajah Seksyen bagi Bandar Kuala Lumpur



## GLOSARI

### **Unique Parcel Identifier – UPI**

Kod Dan Nama Sempadan Pentadbiran Tanah

### **Nombor lot**

Nombor yang diperuntukkan kepada sesuatu plot tanah oleh Pengarah Ukur dan Pemetaan seperti mana dikehendaki di bawah Seksyen 396(1)(d), Kanun Tanah Negara (*Akta 828*)  
(*Sumber : Peraturan Ukur Kadaster 2009*)

### **Hakmilik Muktamad (Final Title – FT)**

Hakmilik Pejabat Pendaftaran, Hakmilik Pejabat Tanah dan Hakmilik Subsidiari (semua bentuk hakmilik selain dari Hakmilik Sementara)  
(*Sumber : Kanun Tanah Negara (Akta 828)*)

### **Tanah**

- a) permukaan bumi dan segala benda yang menjadi permukaan bumi tersebut;
- b) bumi di bawah permukaan bumi dan segala benda di dalamnya
- c) segala tumbuh-tumbuhan dan lain-lain keluaran semulajadi, samada atau tidak memerlukan penggunaan buruh secara berkala untuk pengeluarannya, dan samada di atas atau di bawah permukaan bumi ;
- d) segala benda yang bercantum kepada bumi atau yang terpasang dengan kekal kepada apa-apa benda yang bercantum kepada bumi, sama ada di atas atau di bawah permukaan bumi; dan
- e) tanah yang diliputi air.

[*Sumber: Seksyen 5 Kanun Tanah Negara (Akta 828)*]

### **Pelan Warta**

Suatu pelan yang disediakan mengikut format yang ditetapkan oleh Jabatan bagi tujuan mewartakan sesuatu kawasan atau tempat sebagaimana diperlukan di bawah undang-undang bertulis dan diluluskan oleh Pengarah Ukur dan Pemetaan.  
(*Sumber : Peraturan Ukur Kadaster 2009*)

### **Pelan Akui**

Pelan berkaitan tanah yang disediakan mengikut format yang ditetapkan oleh Jabatan dan diluluskan oleh Pengarah Ukur dan Pemetaan, termasuklah Pelan Akui Strata dan Pelan Akui Stratum.  
(*Sumber : Peraturan Ukur Kadaster 2009*)

### **Pelan Pelbagai**

Suatu pelan selain daripada Pelan Akui, Pelan Warta, Pelan Akui Strata dan Pelan Akui Stratum yang disediakan bagi sesuatu tujuan yang tertentu dan diluluskan oleh Pengarah Ukur dan Pemetaan.  
(*Sumber : Peraturan Ukur Kadaster 2009*)

### **Data Spatial**

Data atau maklumat berkaitan lokasi, bentuk, sempadan dan penerangan berkenaan fitur geografi yang diperolehi daripada semua aktiviti geospasial.  
(*Sumber: Surat Pekeliling Pelaksanaan Infrastruktur Data Geospasial Negara (MyGDI) Bilangan 1 Tahun 2014*)

## PERTANYAAN TENTANG KOD DAN NAMA SEMPADAN PENTADBIRAN TANAH (UPI)

Sebarang pertanyaan berkaitan Penyelarasan Kod dan Nama Sempadan Pentadbiran Tanah (UPI), penerbitan kod UPI dalam MyGeoportal, Penerbitan Dokumen Kod UPI atau pada masa akan datang mempunyai perubahan, pertambahan dari segi kod dan ejaan nama sempadan pentadbiran tanah bagi daerah/jajahan/bahagian/daerah kecil/jajahan kecil, mukim/bandar/pekan/*land/town district/desa* dan seksyen/presint/*block/section/kampung/pulau* boleh dikemukakan kepada :

Sekretariat  
Jawatankuasa Teknikal Standard MyGDI (JTSM)  
Pusat Geospasial Negara (PGN)  
Tingkat 7 & 8, Wisma Sumber Asli  
No. 25 Persiaran Perdana, Presint 4  
62574 Putrajaya