



UPI

KOD DAN NAMA SEMPADAN PENTADBIRAN TANAH

Unique Parcel Identifier (UPI)

KEDAH DARUL AMAN

Negeri

Daerah / Jajahan / Bahagian / Daerah Kecil / Jajahan Kecil

Mukim / Bandar / Pekan / Land / Town District / Desa

Seksyen / Presint / Block / Section / Kampung / Pulau

Lot / Geran

Di Malaysia



**KOD DAN NAMA SEMPADAN PENTADBIRAN TANAH
*UNIQUE PARCEL IDENTIFIER (UPI)***

**Jawatankuasa Teknikal Standard MyGDI (JTSM)
2023**

Hakcipta terpelihara. Tidak dibenarkan mengeluarkan ulang mana-mana isi kandungan buku ini dalam apa jua bentuk dan dengan cara apa jua sama ada secara elektronik, fotokopi, mekanik, rakaman atau cara lain sebelum mendapat izin bertulis daripada :

**Sekretariat
Jawatankuasa Teknikal Standard MyGDI (JTSM)
Pusat Geospasial Negara (PGN)
Kementerian Sumber Asli, Alam Sekitar dan Perubahan Iklim (NRECC)**

**Cetakan Pertama 2011
Cetakan Kedua 2023**

**Diterbit dan dicetak di Malaysia oleh
Pusat Geospasial Negara (PGN)
Kementerian Sumber Asli, Alam Sekitar dan Perubahan Iklim (NRECC)
Tingkat 7 & 8, Wisma Sumber Asli
No. 25, Persiaran Perdana, Presint 4
62574 Putrajaya
Tel : 603-8886 1156
Fax : 603-88894851
www.mygeoportal.gov.my**

PRAKATA

Syukur ke hadrat Illahi atas sumbangan dan penglibatan semua pihak yang terlibat dalam penghasilan Dokumen *Unique Parcel Identifier* (UPI). UPI merupakan satu pengecaman yang unik bagi lot (petak) tanah di Malaysia. Kod dan Nama Sempadan Pentadbiran Tanah serta Warta yang terkandung dalam dokumen ini menjadi rujukan pelbagai pihak terutamanya kepada Agensi Pembekal Data (APD). Penerbitan dokumen ini bertujuan untuk memberi penerangan mengenai kepentingan penyelarasan UPI bagi keseragaman pemakaian oleh APD. Ia meliputi kaedah penyelarasan yang dijalankan bagi menghasilkan senarai UPI bagi setiap negeri.

Dokumen ini pernah diterbitkan pada tahun 2011, maka sewajarnya dokumen ini dikemaskini berdasarkan perubahan kepada sempadan pentadbiran tanah yang berlaku di sesebuah Negeri/ Wilayah Persekutuan. Pusat Geospasial Negara (PGN), Kementerian Sumber Asli, Alam Sekitar dan Perubahan Iklim (NRECC) yang bertindak sebagai penyelarasan bagi penerbitan dokumen UPI telah mengambil inisiatif dengan melibatkan agensi yang berkaitan di setiap Negeri/ Wilayah Persekutuan dalam setiap sesi perbincangan. Justeru di kesempatan ini, saya ingin mengucapkan terima kasih kepada Jabatan Ukur dan Pemetaan Malaysia (JUPEM), Pejabat Setiausaha Kerajaan Negeri (SUK), Pejabat Pengarah Tanah dan Galian (PTG), Jabatan Tanah dan Ukur Sabah (JTUS), Jabatan Tanah dan Survei Sarawak (JTSS), Kementerian Sumber Asli dan Pembangunan Bandar (MUDeNR) Sarawak serta agensi-agensi lain yang turut terlibat dalam usaha penerbitan dokumen ini.

Dengan ini, saya mengharapkan agar dokumen Kod dan Nama Sempadan Pentadbiran Tanah (UPI) ini dapat memberi manfaat kepada semua pihak yang terlibat dan diguna pakai oleh agensi dalam memudahkan penyampaian perkhidmatan serta perkongsian maklumat geospasial.



Abrizah binti Abdul Aziz
Pengarah
Pusat Geospasial Negara
Kementerian Sumber Asli, Alam Sekitar dan Perubahan Iklim (NRECC)

KANDUNGAN

PERKARA	MUKA SURAT
1.0 Tujuan	1
2.0 Latar Belakang	
2.1 Pengenalan	1
2.2 Langkah Awal Penyelarasan UPI	1
2.3 Rasional Penyelarasan UPI	2
2.4 Faedah Penyelarasan UPI	2
2.5 Kaedah Penyelarasan UPI	3
3.0 Penerangan Mengenai Struktur UPI di Malaysia	7
4.0 Aplikasi <i>Unique Parcel Identifier</i> (UPI)	11
4.1 Kaedah untuk Melayari Aplikasi UPI	12
4.2 Fungsi-fungsi yang Terdapat dalam Aplikasi UPI	13
5.0 Penutup	20
<ul style="list-style-type: none"> • Lampiran : Senarai Kod dan Nama Kawasan Pentadbiran Tanah bagi Negeri Kedah ○ Rajah Malaysia – Negeri Kedah 22 ○ Rajah Negeri Kedah – Daerah-daerah 25 ○ Daerah Kota Setar 26 ○ Daerah Kubang Pasu 40 ○ Daerah Padang Terap 50 ○ Daerah Langkawi 55 ○ Daerah Kuala Muda 61 ○ Daerah Yan 84 ○ Daerah Sik 90 ○ Daerah Baling 92 ○ Daerah Kulim 101 ○ Daerah Bandar Baharu 113 ○ Daerah Pendang 120 ○ Daerah Pokok Sena 124 	
Glosari	128

1.0 TUJUAN

Dokumen ini diterbitkan sebagai sumber rujukan kepada agensi dalam menentukan senarai Kod dan Nama Sempadan Pentadbiran Tanah yang seragam bagi semua Negeri di Malaysia. Kod dan Nama Sempadan Pentadbiran Tanah adalah satu pengecaman yang unik bagi lot (petak) tanah atau lebih dikenali sebagai *Unique Parcel Identifier* (UPI) yang digunakan untuk menentukan lokasi secara fizikal lot-lot tanah di Malaysia.

2.0 LATAR BELAKANG

2.1 PENGENALAN

- i) Kemajuan pesat bidang teknologi maklumat dan telekomunikasi serta peningkatan pelaksanaan program perkomputeran di agensi-agensi sektor awam telah mewujudkan keperluan untuk berkongsi maklumat dan mengintegrasikan sistem-sistem dikalangan agensi kerajaan. Perkara ini sukar dilakukan disebabkan tiada satu definisi dan format data yang standard yang boleh diguna pakai oleh semua agensi. Antara masalah yang dihadapi dalam perkongsian maklumat geospasial adalah mengenai UPI yang tidak selaras antara agensi.
- ii) Sehubungan itu, UPI digunakan sebagai satu cara pengecaman yang unik bagi lot-lot tanah yang diberimilik (dilupuskan) oleh Pihak Berkuasa Negeri. Penyelarasan ini hanya melibatkan struktur kod bagi tanah yang telah diukur halus melalui pengeluaran Hakmilik Muktamad (*Final Title*).
- iii) Dokumen ini bertujuan untuk memberi penerangan mengenai kepentingan penyelarasan UPI bagi keseragaman pemakaian oleh agensi-agensi pembekal data. Ia meliputi kaedah penyelarasan yang dijalankan bagi menghasilkan senarai UPI bagi setiap negeri.
- iv) Senarai UPI yang telah diselaraskan ini sewajarnya diguna pakai antara agensi bagi memudahkan perkongsian maklumat geospasial serta mempercepatkan urusan transaksi harian.

2.2 LANGKAH AWAL PENYELARASAN UPI

Pada tahun 1997, Sekretariat *National Land Information System* (NaLIS) telah mengemukakan draf penyeragaman UPI berasaskan pembekal-pembekal utama data geospasial iaitu Jabatan Ukur dan Pemetaan Malaysia (JUPEM), Pejabat Pengarah Tanah dan Galian (PTG), Jabatan Penilaian dan Perkhidmatan Harta (JPPH) dan Dewan Bandaraya Kuala Lumpur (DBKL). Selanjutnya pada tahun 1998 buku NaLISCO telah diedarkan kepada semua Agensi Pembekal Data (APD). Berdasarkan maklum balas daripada pihak JUPEM dan PTG didapati terdapat perbezaan UPI yang ketara di beberapa buah negeri.

Susulan daripada penubuhan Pusat Infrastruktur Data Geospasial Negara (MaCGDI) pada tahun 2002, Jawatankuasa NaLIS yang ditugaskan untuk menyelaraskan UPI telah diambil alih oleh Jawatankuasa Teknikal Standard MyGDI (JTSM).

2.3 RASIONAL PENYELARASAN UPI

Rasional penyelarasan UPI antaranya adalah seperti berikut:

- i) Maklumat spatial dan tekstual mengenai petak tanah yang diperolehi daripada pelbagai sumber antaranya Pangkalan Data Ukur Kadaster (PDUK) di JUPEM sekarang dikenali sebagai Pangkalan Data Ukur Kadaster Berdigit Kebangsaan / *National Digital Cadastral DataBase* (NDCDB) dalam Sistem eKadaster dan Sistem Pendaftaran Tanah Berkomputer (SPTB)/Sistem e-Tanah di PTG adalah tidak seragam. Ini mengakibatkan maklumat petak tanah yang diperolehi oleh pengguna secara dalam talian (*online*) sukar diakses dan dianalisis kerana data-data berkenaan menggunakan kod dan nama sempadan pentadbiran tanah yang berbeza;
- ii) Memudahkan perkongsian maklumat geospasial dalam pelbagai urusan transaksi petak tanah antaranya permohonan tukar syarat, pecah sempadan, pemberimilikan, pembelian hartanah dan lain-lain;
- iii) Membantu pihak agensi pusat seperti Bahagian/Unit Perancang Ekonomi Negeri (BPEN/UPEN) yang bertindak sebagai pusat sehenti (*one stop centre*) untuk mempercepatkan proses membuat keputusan berkaitan urusan-urusan transaksi tanah yang melibatkan pelbagai agensi;
- iv) Penyeragaman UPI adalah selaras dengan pelaksanaan Sistem e-Tanah yang merupakan satu sistem transaksi bagi memudahkan urusan carian hakmilik dan mempercepatkan pembayaran cukai secara dalam talian; dan
- v) Menyelaras ejaan nama bagi negeri, daerah/ jajahan/ bahagian/ daerah kecil/ jajahan kecil, mukim/ bandar/ pekan/ land/ town district/ desa dan seksyen/ presint/ block/ section/ kampung/ pulau. Pengesahan ejaan nama merupakan tanggungjawab Pihak Berkuasa Negeri (PBN). Penggunaan ejaan nama yang seragam amat penting dalam memberikan nama kepada sesuatu tempat supaya tidak menimbulkan kekeliruan kepada pengguna.

2.4 FAEDAH PENYELARASAN UPI

Secara keseluruhannya pelaksanaan penggunaan UPI ini akan memberikan faedah-faedah seperti berikut:

- i) Memudahkan pelaksanaan dan pengintegrasian sistem-sistem aplikasi di dalam dan antara agensi;
- ii) Memudahkan perkongsian maklumat geospasial;
- iii) Membantu agensi-agensi dalam pembangunan sistem aplikasi; dan
- iv) Menyediakan panduan untuk melaksanakan dokumentasi yang seragam di semua agensi. Secara umumnya UPI ini membantu Agensi Pembekal Data mempunyai satu standard yang akan memudahkan sistem integrasi dan operasi antara agensi.

2.5 KAEDAH PENYELARASAN UPI

Kaedah penyelarasan ini dibahagikan kepada dua (2) jenis iaitu:

- i. Penyelarasan kod sempadan pentadbiran tanah; dan
- ii. Penyelarasan nama sempadan pentadbiran tanah.

2.5.1 Penyelarasan Kod Sempadan Pentadbiran Tanah

Penyelarasan yang dilaksanakan ini adalah meliputi struktur kod bagi setiap negeri di Semenanjung Malaysia, Sabah, Sarawak dan Wilayah Persekutuan Labuan. Penyelarasan ini akan dapat membantu menyelesaikan masalah yang timbul dalam perkongsian maklumat geospasial antara agensi.

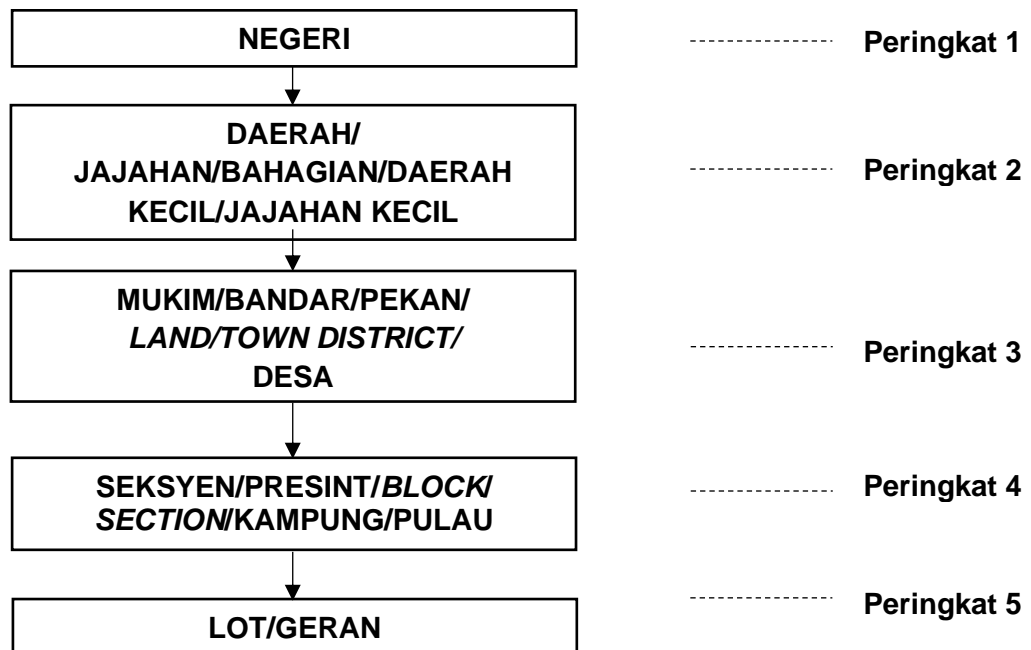
i) Struktur Kod Sempadan Pentadbiran Tanah

Struktur Kod Sempadan Pentadbiran Tanah bagi hakmilik tanah yang telah diukur halus (*Final Title*) adalah seperti di Jadual 1:

Sempadan/ Kawasan	Semenanjung	Sabah	Sarawak	W.P. Labuan
Negeri	2 aksara - char (angka sahaja)	2 aksara - char (angka sahaja)	2 aksara - char (angka sahaja)	2 aksara - char (angka sahaja)
Daerah/Jajahan/ Bahagian/Daerah kecil/Jajahan kecil	2 aksara - char (angka sahaja) (Daerah/Jajahan/ Daerah Kecil/ Jajahan Kecil)	2 aksara - char (angka sahaja) (Daerah)	2 aksara - char (angka sahaja) (Bahagian)	2 aksara - char (angka sahaja)
Mukim/Bandar/ Pekan/ Land/Town District/Desa	2 aksara - char (angka sahaja) (Mukim/Bandar/Pekan)	2 aksara - char (angka sahaja)	3 aksara - char (angka sahaja) (Land/Town District)	2 aksara - char (angka sahaja) (Desa/Bandar)
Seksyen/Presint/ Block/Section/ Kampung/Pulau	3 aksara - char (angka/abjad)	3 aksara - char (angka/abjad)	3 aksara - char (angka/abjad) (Block/Section)	3 aksara - char (angka/abjad) (Kampung/Pulau)
Lot/Geran	7 aksara - char (angka sahaja)	9 aksara - char (angka sahaja)	5 aksara - char (angka sahaja)	9 aksara - char (angka sahaja)
Jumlah	16 aksara	18 aksara	15 aksara	18 aksara

Jadual 1: Struktur Kod Sempadan/Kawasan Pentadbiran Tanah

Struktur kod Sempadan/Kawasan Pentadbiran Tanah di Malaysia terdiri daripada lima (5) peringkat seperti di **Rajah 1**.



Rajah 1: Struktur Kod Sempadan/Kawasan Pentadbiran Tanah

ii) Kod Sempadan Pentadbiran Tanah

Penyelarasan kod sempadan pentadbiran tanah dihasilkan dengan membandingkan kod yang diguna pakai oleh pihak JUPEM dan PTG di setiap negeri.

a) Asas Pewujudan Kod Sempadan Pentadbiran Tanah oleh PTG

Pewujudan kod sempadan pentadbiran tanah adalah berdasarkan kepada nombor Surat Hakmilik dan Kod Sistem Hasil.

b) Asas Pewujudan Kod Sempadan Pentadbiran Tanah oleh JUPEM

Pewujudan Kod Sempadan Pentadbiran Tanah yang diamalkan di JUPEM adalah berdasarkan kepada Peraturan Ukur yang telah diterbitkan pada tahun 1976, sekarang dikenali sebagai Peraturan Ukur Kadaster 2009.

2.5.2 Penyelarasan Nama Sempadan Pentadbiran Tanah

Penyelarasan Nama Sempadan Pentadbiran Tanah disahkan secara bersama dengan pihak Setiausaha Kerajaan Negeri (SUK) melalui semakan kepada Warta Kerajaan Negeri dan Pelan Warta (PW). Sekiranya tiada dokumen sokongan, maka penggunaan nama semasa dijadikan asas dalam penyelarasan ini.

i. Warta Kerajaan Negeri

Di bawah Seksyen 11, Kanun Tanah Negara (Akta 828), membolehkan Pihak Berkuasa Negeri (PBN) menerbitkan Warta Kerajaan Negeri yang menjelaskan pembahagian sempadan bagi negeri, daerah dan mukim/bandar/pekan bagi sesebuah negeri di Semenanjung Malaysia.

Cabutan Seksyen 11, KTN (Akta 828) adalah seperti berikut;

Kawasan Pentadbiran:

Pihak Berkuasa Negeri bolehlah melalui pemberitahuan Warta;

- a) Membahagikan kawasan negeri kepada daerah-daerah;*
- b) Membahagikan mana-mana daerah atau daerah kecil;*
- c) Membahagikan mana-mana daerah atau daerah kecil kepada mukim;*
- ca) Mengubah atau meminda sempadan mana-mana daerah, daerah kecil, mukim, bandar atau pekan; dan*
- d) Selepas pengukuran atau penentuannya oleh atau bagi pihak Pengarah Ukur, menetapkan mana-mana kawasan negeri sebagai bandar atau pekan.*

ii. Pelan Warta

Pelan Warta yang juga dikenali sebagai Pelan Gazet (PG)/Gazette Plan (GP) merupakan pelan rujukan bagi mengesahkan sempadan pentadbiran tanah bagi sempadan negeri, daerah/ jajahan/ bahagian/ daerah kecil/ jajahan kecil, mukim/ bandar/ pekan/ land/ town district/ desa dan seksyen/ presint/ block/ section/ kampung/ pulau. Ia disediakan oleh pihak JUPEM berdasarkan nama-nama sempadan pentadbiran tanah yang terdapat di dalam Warta Kerajaan yang telah disahkan oleh Pihak Berkuasa Negeri.

iii. Penggunaan Nama Semasa

Nama sempadan pentadbiran tanah yang belum diwartakan, ia hendaklah menggunakan nama semasa yang sedang diguna pakai oleh pihak SUK, JUPEM dan PTG dan seterusnya perlu diambil tindakan pewartaan.

iv. Maklumat Spatial Sempadan Pentadbiran

Maklumat spatial bagi setiap sempadan tanah dapat ditunjukkan dalam bentuk poligon. Setiap sempadan (poligon) mempunyai nama tersendiri yang disimpan dalam Pangkalan Data Ukur Kadaster Berdigit Kebangsaan (NDCDB). Ia terdiri daripada sempadan negeri, daerah/jajahan/bahagian/daerah kecil/jajahan kecil, mukim/bandar/pekan/desa dan seksyen/presint/*block/section*/kampung/pulau untuk rujukan pengguna mengenal pasti lokasi serta sempadan sebenar. Maklumat ini boleh diakses melalui laman web www.mygeoportal.gov.my bagi membolehkan pengguna mendapatkan paparan grafik dan juga maklumat atribut.

3.0 PENERANGAN MENGENAI STRUKTUR KOD UPI DI MALAYSIA

i) Digit pertama dan kedua (Negeri)

- Digit pertama dan kedua menerangkan kod negeri

ii) Digit ketiga dan keempat (Daerah/Jajahan/Bahagian/Daerah Kecil/Jajahan Kecil)

- Digit ketiga dan keempat menerangkan kod daerah dan daerah kecil
- Bagi negeri Kelantan, ia menggunakan kod jajahan
- Bagi negeri Sarawak, ia menggunakan kod Bahagian

iii) Digit kelima dan keenam (Mukim/ Bandar/ Pekan/ *Land/ Town District/ Desa*)

- Digit kelima dan keenam menerangkan kod Mukim/Bandar/Pekan mengikut mana yang berkaitan
- Digit kelima dan keenam menerangkan kod Desa/Bandar mengikut mana yang berkaitan bagi W.P. Labuan

Digit kelima, keenam dan ketujuh (*Land/Town District*)

- Digit kelima, keenam dan ketujuh menerangkan kod *Land/Town District* mengikut mana yang berkaitan bagi Negeri Sarawak

Bagi negeri-negeri yang tidak mempunyai kod mukim/bandar/pekan, maka ruangan ini akan direkod sebagai 00 sahaja.

iv) Digit ketujuh, kelapan dan kesembilan (Seksyen/ Presint/ *Block/ Section/ Kampung/ Pulau*)

- Digit ketujuh, kelapan dan kesembilan menerangkan kod seksyen
- Bagi Wilayah Persekutuan Putrajaya ia menggunakan kod presint

Bagi negeri-negeri yang tidak mempunyai kod seksyen/ presint/ *block/ section/ kampung/ pulau* maka ruangan ini akan direkod sebagai 000 sahaja.

v) Digit kesepuluh, kesebelas, kedua belas, ketiga belas, keempat belas, kelima belas dan keenam belas (Nombor Lot)

- Digit kesepuluh, kesebelas, kedua belas, ketiga belas, keempat belas, kelima belas dan keenam belas menerangkan nombor lot tanah. Lot-lot tanah yang mempunyai nombor kurang dari 7 digit ditambah dengan angka-angka kosong di hadapan untuk melengkapkan 7 digit. Walau bagaimanapun, penambahan angka-angka kosong ini hanya dapat dilihat dalam pangkalan data sahaja. Apabila Pelan Akui dikeluarkan hanya nombor lot sebenar akan dicetak.

Digit kesebelas, kedua belas, ketiga belas, keempat belas dan kelima belas (Nombor Lot)

- Digit kesebelas, kedua belas, ketiga belas, keempat belas dan kelima belas menerangkan nombor lot tanah bagi Negeri Sarawak

Digit kesepuluh, kesebelas, kedua belas, ketiga belas, keempat belas, kelima belas, keenam belas, ketujuh belas dan delapan belas (Nombor Geran/ Nombor Lot)

- Digit kesepuluh, kesebelas, kedua belas, ketiga belas, keempat belas, kelima belas, keenam belas, ketujuh belas dan delapan belas menerangkan nombor geran /nombor lot tanah bagi Negeri Sabah dan Wilayah Persekutuan Labuan.

CONTOH PENGECAMAN LOT TANAH DI NEGERI KEDAH MENGGUNAKAN KOD UPI

- i) **NEGERI KEDAH_ DAERAH KOTA SETAR _ BANDAR ALOR STAR_SEKSYEN 5_ LOT 123**

Struktur Kod UPI	0201400050000123	
Penerangan	KOD	KAWASAN
	02	Negeri Kedah
	01	Daerah Kota Setar
	40	Bandar Alor Star
	005	Seksyen 5
	0000123	Nombor lot tanah

- ii) **NEGERI KEDAH_ DAERAH KUBANG PASU_ MUKIM AH_ TIADA SEKSYEN_ LOT 234**

Struktur Kod UPI	0202010000000234	
Penerangan	KOD	KAWASAN
	02	Negeri Kedah
	02	Daerah Kubang Pasu
	01	Mukim Ah
	000	Tiada Seksyen
	0000234	Nombor lot tanah

- iii) **NEGERI KEDAH_ DAERAH LANGKAWI_ BANDAR PADANG LALANG_ SEKSYEN 1_ LOT 456**

Struktur Kod UPI	0204420010000456	
Penerangan	KOD	KAWASAN
	02	Negeri Kedah
	04	Daerah Langkawi
	42	Padang Lalang
	001	Seksyen 1
	0000456	Nombor lot tanah

iv) **NEGERI KEDAH_DAERAH KUALA MUDA_MUKIM HAJI
KUDONG_TIADA SEKSYEN_LOT 5**

Struktur Kod UPI	0205040000000005	
Penerangan	KOD	KAWASAN
	02	Negeri Kedah
	05	Daerah Kuala Muda
	04	Mukim Haji Kudong
	000	Tiada Seksyen
	0000005	Nombor lot tanah

v) **NEGERI KEDAH_DAERAH BALING_MUKIM KUPANG_TIADA
SEKSYEN_LOT 50**

Struktur Kod UPI	0208040000000050	
Penerangan	KOD	KAWASAN
	02	Negeri Kedah
	08	Daerah Baling
	04	Mukim Kupang
	000	Tiada Seksyen
	0000050	Nombor lot tanah

4.0 APLIKASI *UNIQUE PARCEL IDENTIFIER* (UPI)

Senarai kod UPI ini telah dimasukkan dalam laman web www.mygeoportal.gov.my. Untuk melengkapkan maklumat selain daripada senarai kod dan ejaan nama sempadan pentadbiran tanah, terdapat juga data spatial yang menunjukkan sempadan negeri, daerah/jajahan/bahagian/daerah kecil/jajahan kecil, mukim/bandar/pekan/*land/town district*/desa dan seksyen/presint//kampung/pulau. Sumber data spatial diperolehi daripada Pangkalan Data Ukur Kadaster Berdigit Kebangsaan (NDCDB), JUPEM.

Aplikasi UPI ini adalah berdasarkan teknologi *Geographical Information System* (GIS). Aplikasi ini membenarkan maklumat UPI dicapai dengan mudah dan secara tidak langsung akan meningkatkan penggunaan kod UPI. Pengguna boleh melayari aplikasi ini untuk mendapatkan maklumat tambahan lain yang lebih lengkap. Aplikasi ini dibangunkan pada tahun 2008 dan telah dinaiktaraf pada tahun 2016 adalah bertujuan bagi membolehkan semua agensi yang berkepentingan mengguna pakai standard kod dan nama sempadan pentadbiran tanah yang seragam bagi seluruh negeri di Malaysia.

Aplikasi ini menggunakan perisian seperti berikut:

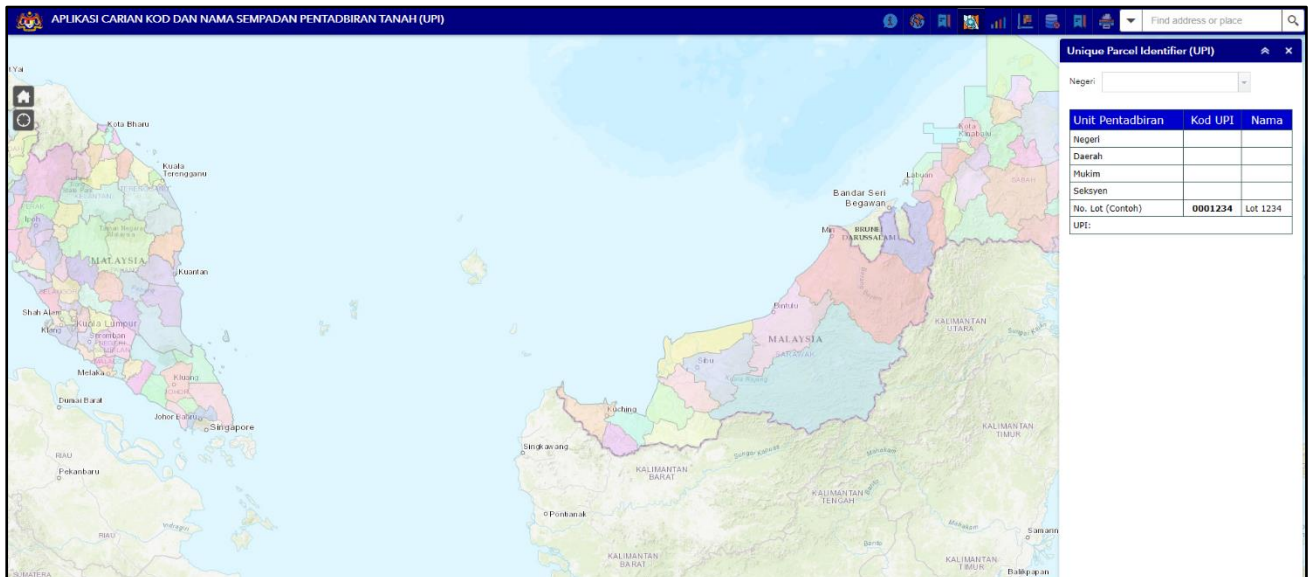
- i) *ArcGIS Enterprise*
- ii) MS SQL
- iii) *Microsoft.Net*
- iv) *Internet Information Service (IIS) Web Server*

ArcGIS Enterprise digunakan sebagai medium untuk memaparkan maklumat geospasial dan membangunkan fungsi-fungsi yang berkait dengan GIS. Pembangunan pangkalan data UPI menggunakan MS SQL yang menyimpan data-data spatial serta atribut dan diuruskan oleh *Spatial Database Engine* yang merupakan komponen *ArcGIS Enterprise*.

4.1 KAEDAH UNTUK MELAYARI APLIKASI *UNIQUE PARCEL IDENTIFIER* (UPI)

4.1.1 Akses Laman Utama UPI


Sila layari laman utama Aplikasi UPI di pautan berikut: <https://mygos.mygeoportal.gov.my/upi/>. Paparan seperti di **Rajah 2** akan dipaparkan.

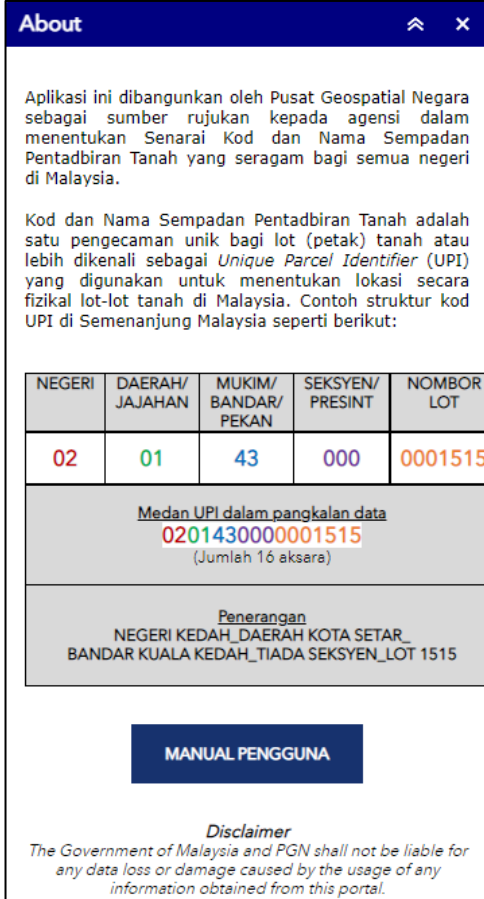


Rajah 2: Laman Utama Aplikasi UPI

4.2 FUNGSI-FUNGSI YANG TERDAPAT DALAM APLIKASI UPI

4.2.1 Fungsi *About*

- i. Fungsi *About*  membolehkan pengguna untuk melihat maklumat berkaitan Aplikasi UPI.
- ii. Maklumat terperinci berkaitan struktur kod UPI dan ayat penafian akan dipaparkan seperti di **Rajah 3**.



About

Aplikasi ini dibangunkan oleh Pusat Geospasial Negara sebagai sumber rujukan kepada agensi dalam menentukan Senarai Kod dan Nama Sempadan Pentadbiran Tanah yang seragam bagi semua negeri di Malaysia.

Kod dan Nama Sempadan Pentadbiran Tanah adalah satu pengecaman unik bagi lot (petak) tanah atau lebih dikenali sebagai *Unique Parcel Identifier* (UPI) yang digunakan untuk menentukan lokasi secara fizikal lot-lot tanah di Malaysia. Contoh struktur kod UPI di Semenanjung Malaysia seperti berikut:

NEGERI	DAERAH/ JAJAHAN	MUKIM/ BANDAR/ PEKAN	SEKSYEN/ PRESINT	NOMBOR LOT
02	01	43	000	0001515

Medan UPI dalam pangkalan data
0201430000001515
(Jumlah 16 aksara)

Penerangan
NEGERI KEDAH_DAERAH KOTA SETAR_
BANDAR KUALA KEDAH_TIADA SEKSYEN_LOT 1515

MANUAL PENGGUNA

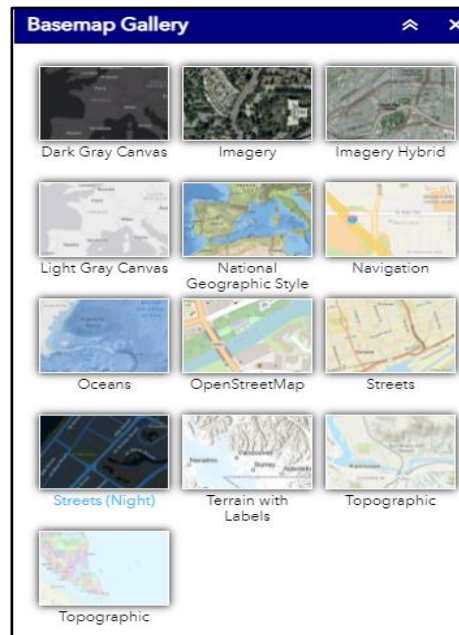
Disclaimer
The Government of Malaysia and PGN shall not be liable for any data loss or damage caused by the usage of any information obtained from this portal.

Rajah 3: Paparan Fungsi *About*

4.2.2 Fungsi *Basemap Gallery*



- i. Fungsi *Basemap Gallery* membolehkan pengguna untuk menukar paparan peta seperti di **Rajah 4**.



Rajah 4: Paparan Fungsi *Basemap Gallery*

4.2.3 Fungsi Muat Turun Dokumen UPI Negeri



- i. Fungsi Muat Turun Dokumen UPI Negeri membolehkan pengguna untuk memaparkan dan memuat turun senarai dokumen UPI negeri seperti di **Rajah 5**.



Rajah 5: Dokumen UPI Negeri

4.2.4 Fungsi Carian *Unique Parcel Identifier (UPI)*

- i. Fungsi Carian *Unique Parcel Identifier (UPI)* membolehkan pengguna untuk membuat carian kod UPI negeri seperti di **Rajah 6**.

Unit Pentadbiran	Kod UPI	Nama
Negeri		
Daerah		
Mukim		
Seksyen		
No. Lot (Contoh)	0001234	Lot 1234
UPI:		

Rajah 6: Paparan fungsi *Unique Parcel Identifier (UPI)*

- ii. Pilih negeri yang dikehendaki pada senarai negeri dan peta akan zoom pada negeri yang dipilih seperti di **Rajah 7**.

Unit Pentadbiran	Kod UPI	Nama
Negeri	02	KEDAH
Daerah		
Mukim/Bandar/Pekan		
Seksyen		
No. Lot (Contoh)	0001234	Lot 1234
UPI: 02		

Rajah 7: Paparan Sempadan Negeri

- iii. Pilih daerah yang dikehendaki pada senarai daerah dan peta akan zoom pada daerah yang dipilih seperti di **Rajah 8**.

Unit Pentadbiran	Kod UPI	Nama
Negeri	02	KEDAH
Daerah	01	DAERAH KOTA SETAR
Mukim/Bandar/Pekan		
Seksyen		
No. Lot (Contoh)	0001234	Lot 1234
UPI: 0201		

Rajah 8: Paparan Sempadan Daerah

- iv. Pilih Mukim/Bandar/Pekan yang dikehendaki dan peta akan zoom pada Mukim/Bandar/Pekan yang dipilih seperti di **Rajah 9**.

Unit Pentadbiran	Kod UPI	Nama
Negeri	02	KEDAH
Daerah	01	DAERAH KOTA SETAR
Mukim/Bandar/Pekan	03	MUKIM ANAK BUKIT
Seksyen	000	Tiada Seksyen
No. Lot (Contoh)	0001234	Lot 1234
UPI: 020103000001234		


Rajah 9: Paparan Sempadan Bandar

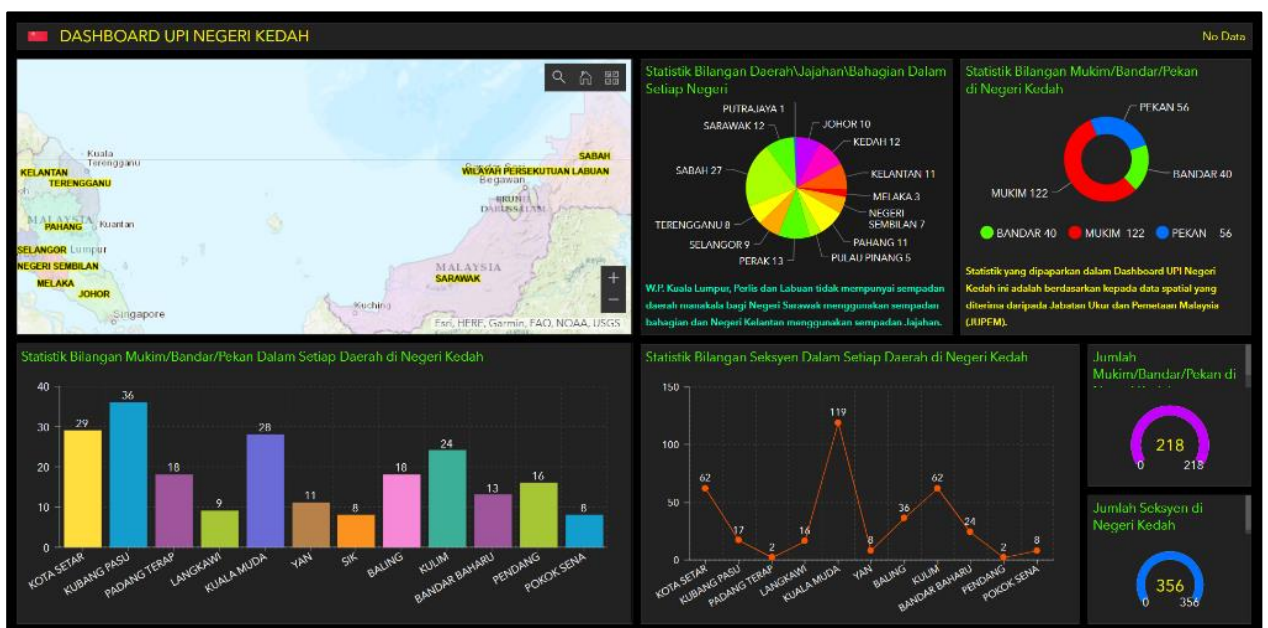
- v. Pilih Seksyen yang dikehendaki dan peta akan zoom pada seksyen yang dipilih. UPI akan dipaparkan setelah pengguna memilih kesemua sempadan yang dikehendaki seperti di **Rajah 10**.

Unique Parcel Identifier (UPI)		
Negeri	02 KEDAH	
Daerah	01 DAERAH KOTA SETAR	
Mukim/Bandar/Pekan	03 MUKIM ANAK BUKIT	
Seksyen	000 Tiada Seksyen	
Unit Pentadbiran	Kod UPI	Nama
Negeri	02	KEDAH
Daerah	01	DAERAH KOTA SETAR
Mukim/Bandar/Pekan	03	MUKIM ANAK BUKIT
Seksyen	000	Tiada Seksyen
No. Lot (Contoh)	0001234	Lot 1234
UPI: 0201030000001234		

Rajah 10: Paparan Struktur UPI

4.2.5 Fungsi Dashboard

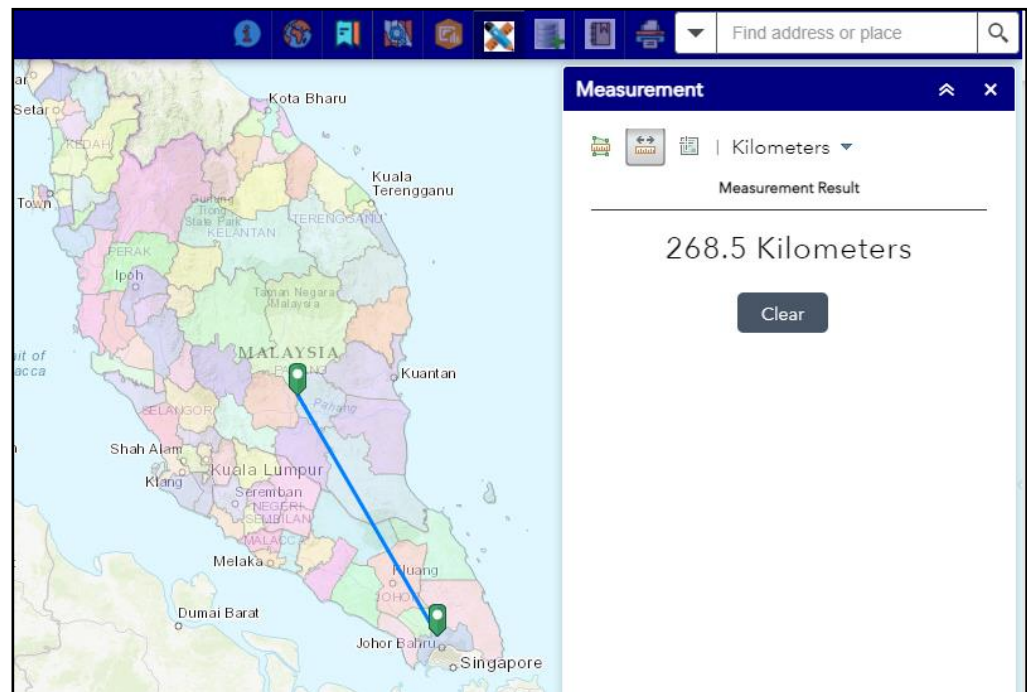
- i. Fungsi **Dashboard**  membolehkan pengguna untuk melihat pelbagai statistik berkaitan sempadan pentadbiran tanah di Malaysia.
- ii. Pilih negeri yang dikehendaki dan paparan dashboard akan dipaparkan seperti di **Rajah 11**.



Rajah 11: Paparan Fungsi Dashboard

4.2.6 Fungsi *Measurement*

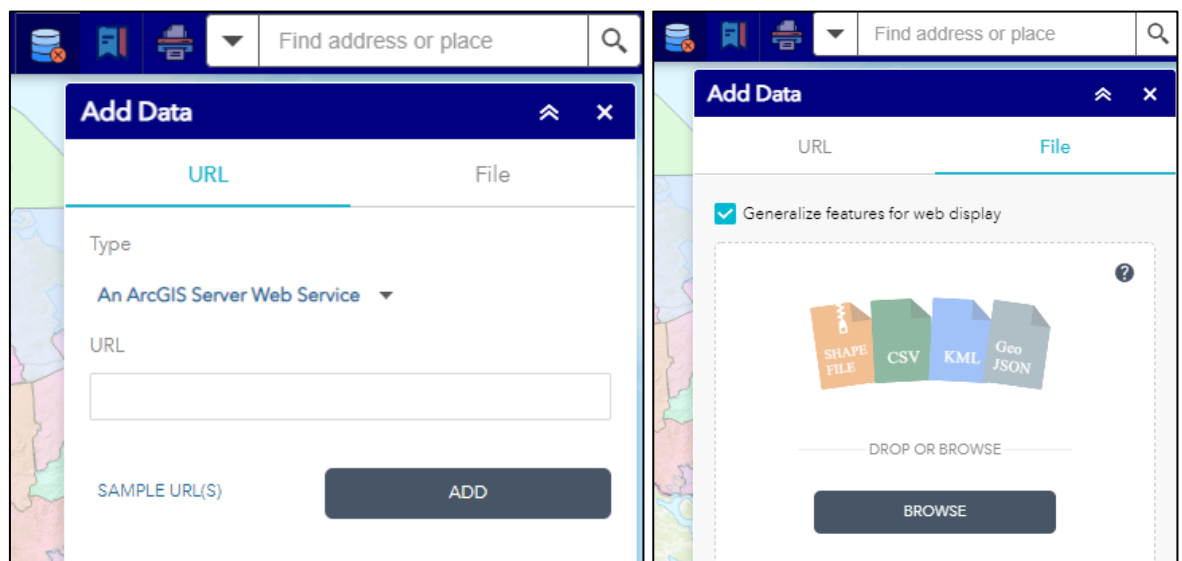
- i. Fungsi *Measurement*  membolehkan pengguna untuk membuat pengukuran jarak dan keluasan dalam paparan peta seperti di **Rajah 12**.



Rajah 12: Paparan Fungsi *Measurement*

4.2.7 Fungsi *Add Data*


- i. Fungsi *Add Data*  membolehkan pengguna untuk memuat naik data sama ada dalam bentuk *web services* ataupun dalam bentuk fizikal ke dalam paparan peta seperti di **Rajah 13**.

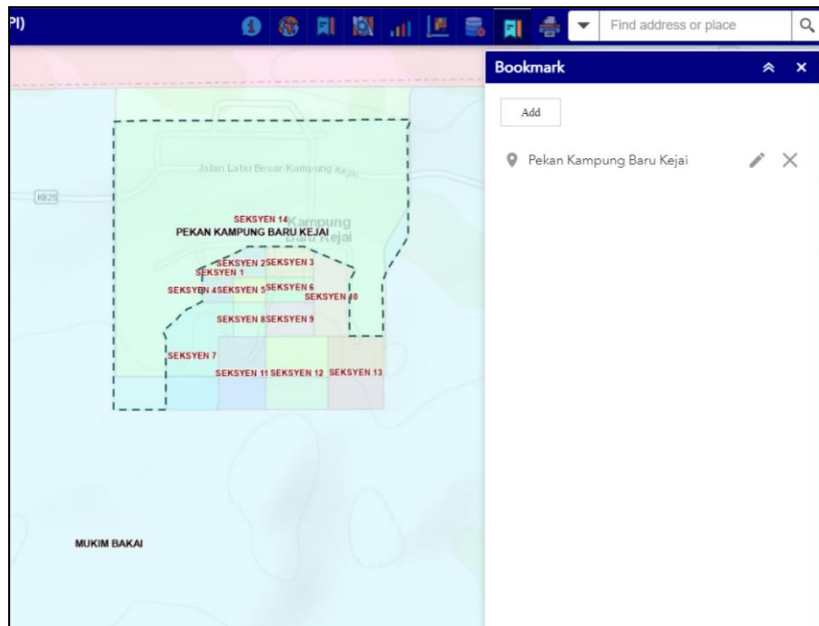


Rajah 13: Paparan Fungsi *Add Data*

- ii. Data yang dimuat naik adalah untuk tujuan *overlay* dengan data sempadan pentadbiran yang terdapat dalam Aplikasi UPI dan data tersebut tidak kekal berada dalam aplikasi tersebut.


4.2.8 Fungsi *Bookmark*

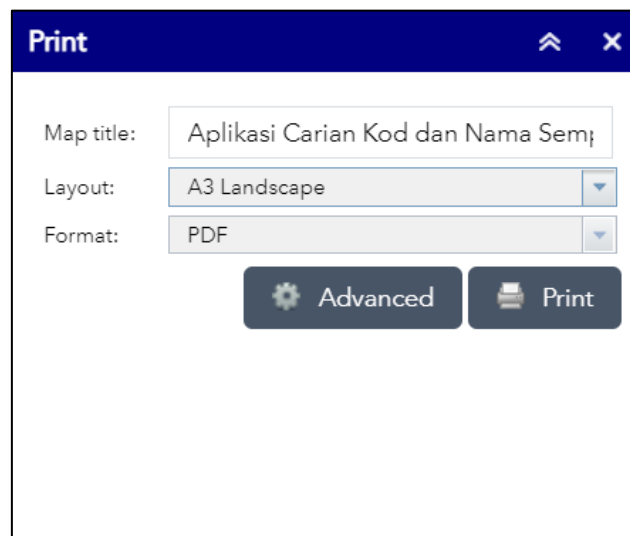
- i. Fungsi  Bookmark membolehkan pengguna untuk *save extent* data yang dipaparkan dalam Aplikasi UPI seperti di **Rajah 14**.



Rajah 14: Paparan Fungsi *Bookmark*

4.2.9 Fungsi *Print*

- i. Fungsi  Print membolehkan pengguna untuk *save* paparan peta dalam format PDF dan seterusnya mencetak paparan peta yang dikehendaki seperti di **Rajah 15** dan **Rajah 16**.



Rajah 15: Paparan Fungsi *Print*

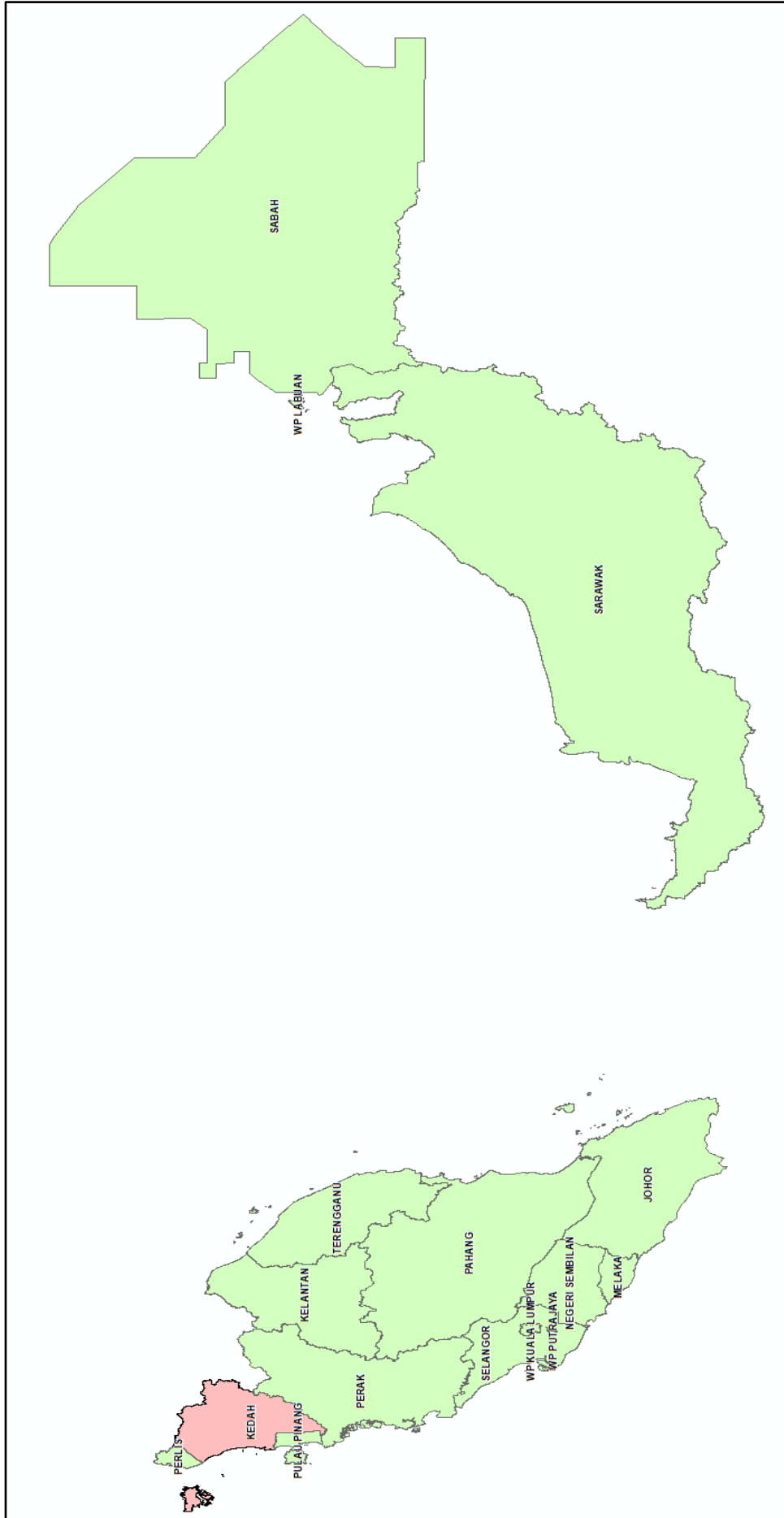


LAMPIRAN

**KOD DAN NAMA SEMPADAN
PENTADBIRAN TANAH BAGI
NEGERI KEDAH**

RAJAH MALAYSIA

Negeri Kedah



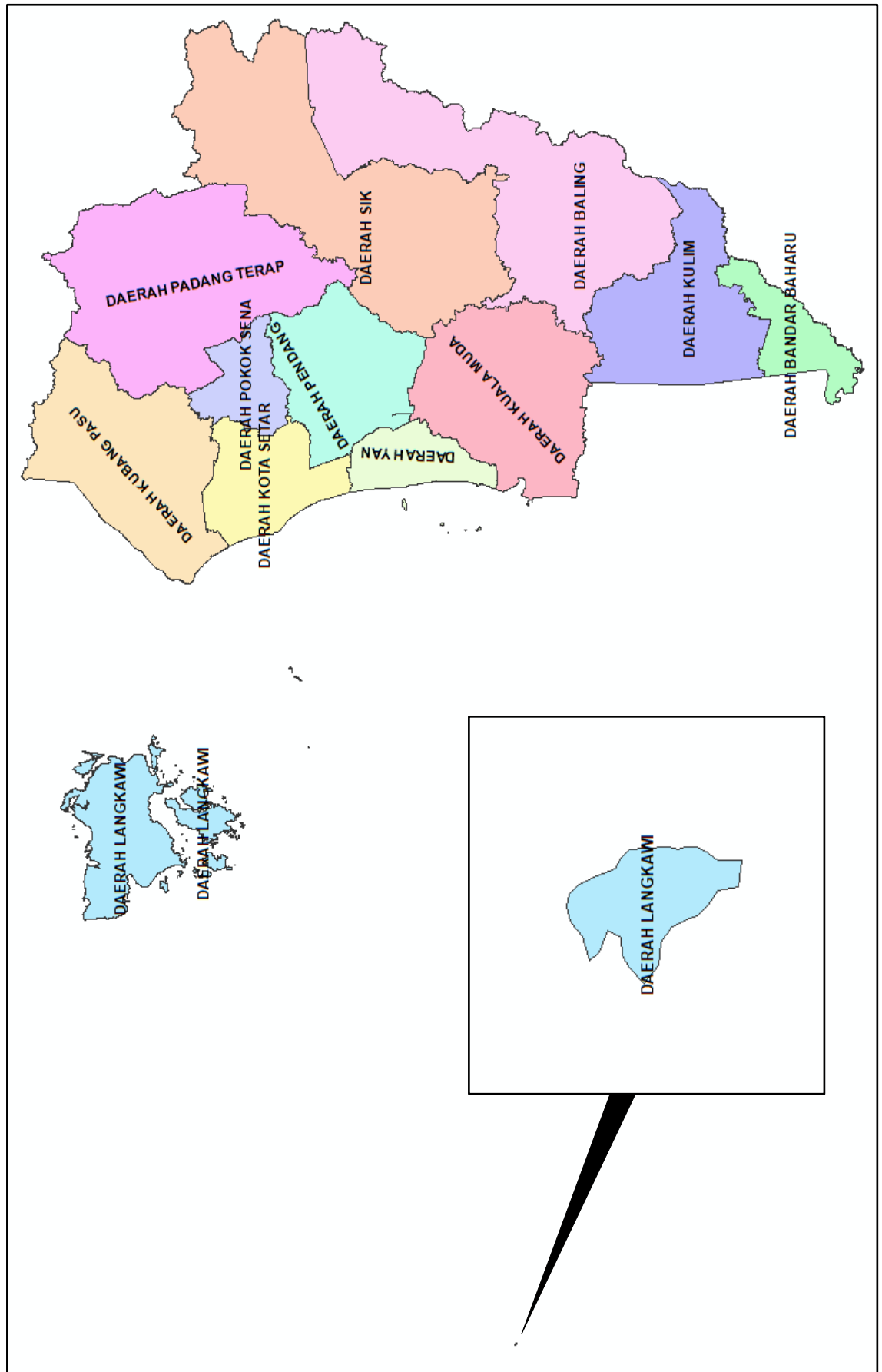
NEGERI KEDAH
Daerah - daerah

KOD	NEGERI	WARTA	
		WARTA KERAJAAN	PELAN WARTA (PW)
02	KEDAH	TIADA	TIADA

KOD	DAERAH	WARTA	
		WARTA KERAJAAN	PELAN WARTA (PW)
01	KOTA SETAR	WKK No.6 Jil.18 Kenyataan No.89 bertarikh 13hb Mac 1975	PG 603
02	KUBANG PASU	WKK No.6 Tambahan Bil.10 Jil.11 K.P.U. 8 bertarikh 2hb Mei 1968	G 311
03	PADANG TERAP	WKK No.6 Tambahan Bil.10 Jil.11 K.P.U. 8 bertarikh 2hb Mei 1968	G 312
04	LANGKAWI	WKK No.6 Tambahan Bil.10 Jil.11 K.P.U. 8 bertarikh 2hb Mei 1968	G 314
05	KUALA MUDA	WKK No.6 Tambahan Bil.10 Jil.11 K.P.U. 8 bertarikh 2hb Mei 1968	G 315
06	YAN	WKK No.6 Tambahan Bil.10 Jil.11 K.P.U. 8 bertarikh 2hb Mei 1968	G 313
07	SIK	Dalam tindakan pewartaan oleh PBN	PG 577
08	BALING	Dalam tindakan pewartaan oleh PBN	PG 576
09	KULIM	WKK No.6 Tambahan Bil.10 Jil.11 K.P.U. 8 bertarikh 2hb Mei 1968	G 318

KOD	DAERAH	WARTA	
		WARTA KERAJAAN	PELAN WARTA (PW)
10	BANDAR BAHARU	WKK No.6 Tambahan Bil.10 Jil.11 K.P.U. 8 bertarikh 2hb Mei 1968	G 319
11	PENDANG	WKK No.6 Jil.18 Kenyataan No.89 bertarikh 13hb Mac 1975	PG 604
12	POKOK SENA	WKK No.11 Jil.36 Kenyataan No.361 bertarikh 27hb Mei 1993	PW 1118

**Rajah NEGERI KEDAH
Daerah-daerah**



NEGERI KEDAH
01 – Daerah Kota Setar

KOD	DAERAH	KOD		NAMA	WARTA	
					WARTA KERAJAAN	PELAN WARTA (PW)
01	KOTA SETAR <i>Semua Sempadan Mukim diwartakan di bawah ; G.N.1956 (03.05.1956) yang membahagikan negeri Kedah kepada mukim-mukim seperti yang ditunjukkan di dalam peta Kedah dan Perlis 1948.</i>	01		MUKIM ALOR MALAI	WKK No.6 Jil.18 Kenyataan No.89 bertarih 13 Mac 1975	PG 603
		03		MUKIM ANAK BUKIT	WKK No.6 Jil.18 Kenyataan No.89 bertarih 13 Mac 1975	PG 603
		07		MUKIM DERGA	WKK No.6 Jil.18 Kenyataan No.89 bertarih 13 Mac 1975	PG 603
		09		MUKIM GUNUNG	WKK No.6 Jil.18 Kenyataan No.89 bertarih 13 Mac 1975	PG 603
		12		MUKIM KANGKONG	WKK No.6 Jil.18 Kenyataan No.89 bertarih 13 Mac 1975	PG 603
		15		MUKIM KUBANG ROTAN	WKK No.6 Jil.18 Kenyataan No.89 bertarih 13 Mac 1975	PG 603
		16		MUKIM LANGGAR	WKK No.6 Jil.18 Kenyataan No.89 bertarih 13 Mac 1975	PG 603
		17		MUKIM LENGKUAS	WKK No.6 Jil.18 Kenyataan No.89 bertarih 13 Mac 1975	PG 603

NEGERI KEDAH
01 – Daerah Kota Setar

KOD	DAERAH	KOD		NAMA	WARTA	
					WARTA KERAJAAN	PELAN WARTA (PW)
01	KOTA SETAR <i>Semua Sempadan Mukim diwartakan di bawah ; G.N.1956 (03.05.1956) yang membahagikan negeri Kedah kepada mukim-mukim seperti yang ditunjukkan di dalam peta Kedah dan Perlis 1948.</i>	18		MUKIM LEPAI	WKK No.6 Jil.18 Kenyataan No.89 bertarikh 13 Mac 1975	PG 603
		20		MUKIM LIMBONG	WKK No.6 Jil.18 Kenyataan No.89 bertarikh 13 Mac 1975	PG 603
		22		MUKIM PADANG HANG	WKK No.6 Jil.18 Kenyataan No.89 bertarikh 13 Mac 1975	PG 603
		23		MUKIM PADANG LALANG	WKK No.6 Jil.18 Kenyataan No.89 bertarikh 13 Mac 1975	PG 603
		24		MUKIM PENGKALAN KUNDOR	WKK No.6 Jil.18 Kenyataan No.89 bertarikh 13 Mac 1975	PG 603
		26		MUKIM SALA KECHIK	WKK No.6 Jil.18 Kenyataan No.89 bertarikh 13 Mac 1975	PG 603
		27		MUKIM SUNGAI BAHARU	WKK No.6 Jil.18 Kenyataan No.89 bertarikh 13 Mac 1975	PG 603
		28		MUKIM TAJAR	WKK No.6 Jil.18 Kenyataan No.89 bertarikh 13 Mac 1975	PG 603

NEGERI KEDAH
01 – Daerah Kota Setar

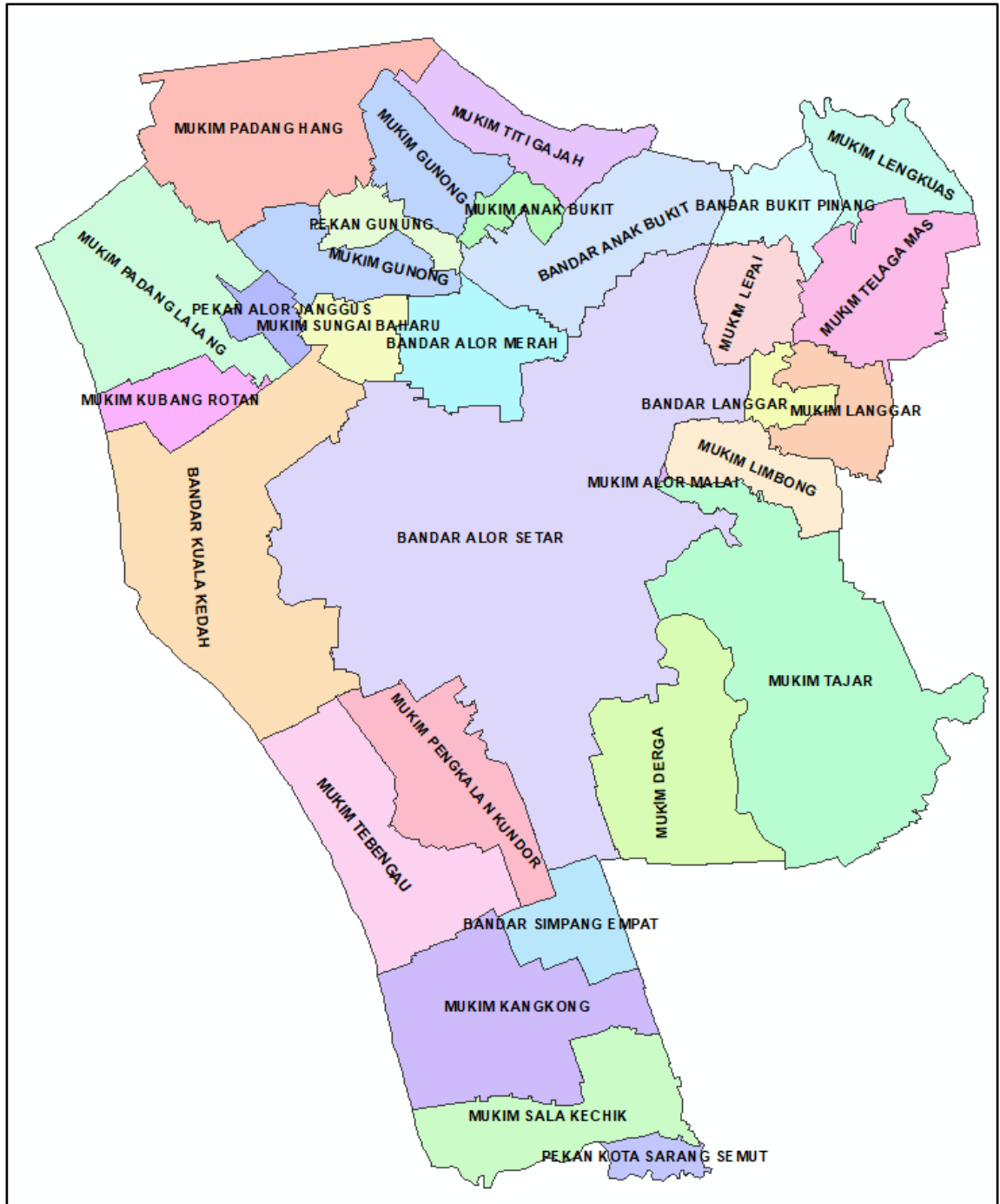
KOD	DAERAH	KOD		NAMA	WARTA	
					WARTA KERAJAAN	PELAN WARTA (PW)
01	KOTA SETAR <i>Semua Sempadan Mukim diwartakan di bawah ; G.N.1956 (03.05.1956) yang membahagikan negeri Kedah kepada mukim-mukim seperti yang ditunjukkan di dalam peta Kedah dan Perlis 1948.</i>	29		MUKIM TEBENGAU	WKK No.6 Jil.18 Kenyataan No.89 bertarih 13 Mac 1975	PG 603
		30		MUKIM TELAGA MAS	WKK No.6 Jil.18 Kenyataan No.89 bertarih 13 Mac 1975	PG 603
		33		MUKIM TITI GAJAH	WKK No.6 Jil.18 Kenyataan No.89 bertarih 13 Mac 1975	PG 603
		40		*BANDAR ALOR SETAR	WKK No. 13 Tambahan No. 26 Jil. 61 K.P.U.17. bertarih 27hb Disember 2018	PG 603
		41		*BANDAR ANAK BUKIT	WKK No. 13 Tambahan No. 26 Jil. 61 K.P.U.17. bertarih 27hb Disember 2018	PG 603
		43		BANDAR KUALA KEDAH	WKK No. 13 Tambahan No. 26 Jil. 61 K.P.U.17. bertarih 27hb Disember 2018	PW 2586 (27.02.2005)
47		*BANDAR ALOR MERAH	WKK No. 13 Tambahan No. 26 Jil. 61 K.P.U.17. bertarih 27hb Disember 2018	PW 2584		

NEGERI KEDAH
01 – Daerah Kota Setar

KOD	DAERAH	KOD		NAMA	WARTA		
					WARTA KERAJAAN	PELAN WARTA (PW)	
01	KOTA SETAR	48		BANDAR BUKIT PINANG	WKK No. 13 Tambahan No. 26 Jil. 61 K.P.U.17. bertarikh 27hb Disember 2018	PW 2589	
		49		*BANDAR LANGGAR	WKK No. 13 Tambahan No. 26 Jil. 61 K.P.U.17. bertarikh 27hb Disember 2018	PW 2588	
		50		BANDAR SIMPANG EMPAT	WKK No. 13 Tambahan No. 26 Jil. 61 K.P.U.17. bertarikh 27hb Disember 2018	PW 2587	
		70		*PEKAN ALOR JANGGUS	WKK No. 13 Tambahan No. 26 Jil. 61 K.P.U.17. bertarikh 27hb Disember 2018	PW 2592	
		72		*PEKAN KOTA SARANG SEMUT	WKK No. 13 Tambahan No. 26 Jil. 61 K.P.U.17. bertarikh 27hb Disember 2018	PW 2590	
		75		*PEKAN GUNUNG	WKK No. 13 Tambahan No. 26 Jil. 61 K.P.U.17. bertarikh 27hb Disember 2018	PW 2591	

* Sila Rujuk Rajah Seksyen bagi Bandar Alor Setar, Bandar Anak Bukit, Bandar Alor Merah, Bandar Langgar, Pekan Alor Janggus, Pekan Kota Sarang Semut dan Pekan Gunung

NEGERI KEDAH
Rajah
Mukim/Bandar/Pekan bagi
Daerah Kota Setar



NEGERI KEDAH
Bandar Alor Setar

DAERAH	KOD	NAMA	WARTA		
			WARTA KERAJAAN	PELAN WARTA (PW)	
KOTA SETAR	40	BANDAR ALOR SETAR	WKK No. 13 Tambahan No. 26 Jil. 61 K.P.U.17. bertarikh 27hb Disember 2018	PW 2583	
		001	SEKSYEN 1	TIDAK BERKENAAN	TIDAK BERKENAAN
		002	SEKSYEN 2	TIDAK BERKENAAN	TIDAK BERKENAAN
		003	SEKSYEN 3	TIDAK BERKENAAN	TIDAK BERKENAAN
		004	SEKSYEN 4	TIDAK BERKENAAN	TIDAK BERKENAAN
		005	SEKSYEN 5	TIDAK BERKENAAN	TIDAK BERKENAAN
		009	SEKSYEN 9	TIDAK BERKENAAN	TIDAK BERKENAAN
		010	SEKSYEN 10	TIDAK BERKENAAN	TIDAK BERKENAAN
		011	SEKSYEN 11	TIDAK BERKENAAN	TIDAK BERKENAAN
		014	SEKSYEN 14	TIDAK BERKENAAN	TIDAK BERKENAAN
		015	SEKSYEN 15	TIDAK BERKENAAN	TIDAK BERKENAAN
		016	SEKSYEN 16	TIDAK BERKENAAN	TIDAK BERKENAAN
		017	SEKSYEN 17	TIDAK BERKENAAN	TIDAK BERKENAAN
		018	SEKSYEN 18	TIDAK BERKENAAN	TIDAK BERKENAAN
		019	SEKSYEN 19	TIDAK BERKENAAN	TIDAK BERKENAAN
		020	SEKSYEN 20	TIDAK BERKENAAN	TIDAK BERKENAAN
		021	SEKSYEN 21	TIDAK BERKENAAN	TIDAK BERKENAAN
		022	SEKSYEN 22	TIDAK BERKENAAN	TIDAK BERKENAAN
		023	SEKSYEN 23	TIDAK BERKENAAN	TIDAK BERKENAAN
		024	SEKSYEN 24	TIDAK BERKENAAN	TIDAK BERKENAAN
		025	SEKSYEN 25	TIDAK BERKENAAN	TIDAK BERKENAAN

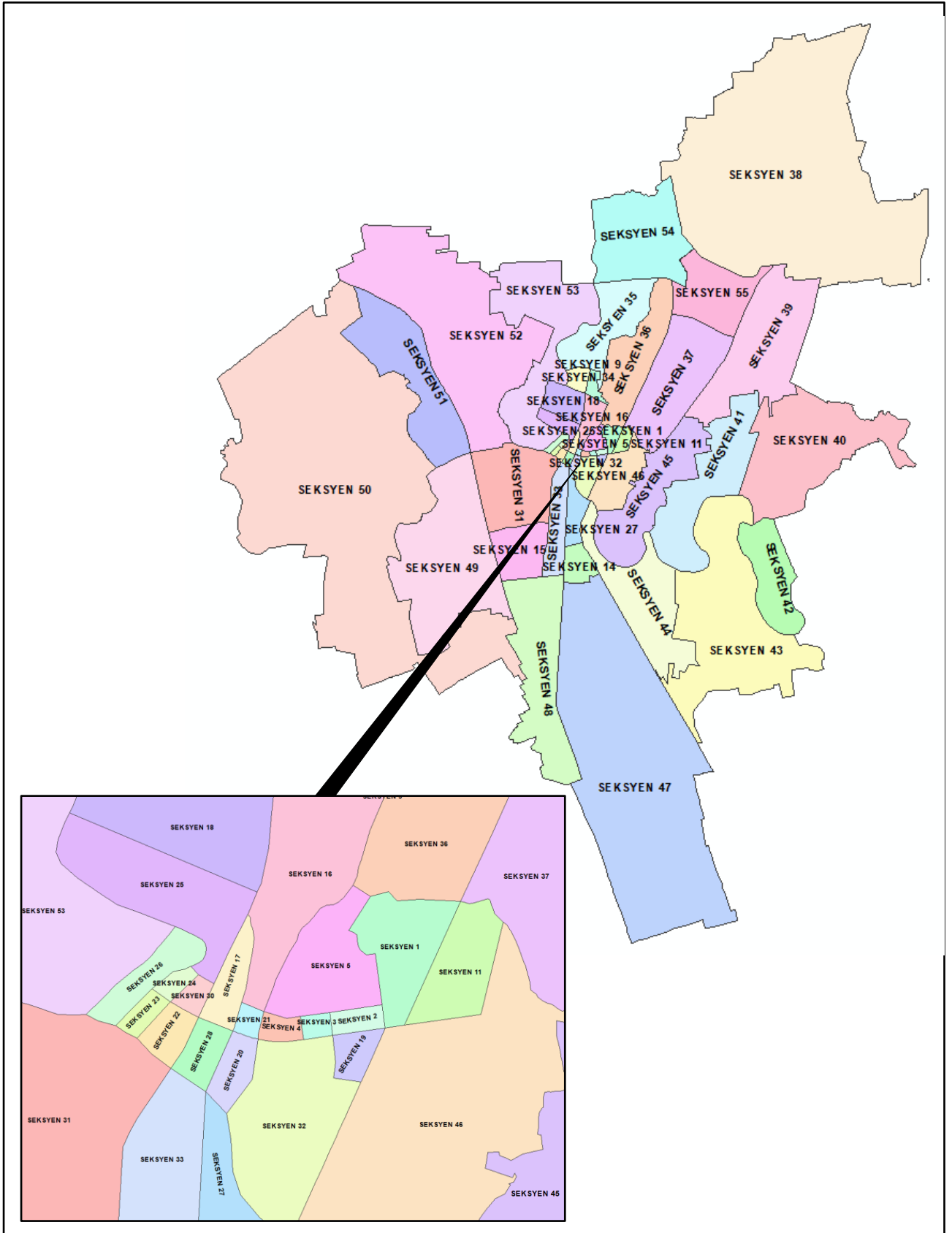
NEGERI KEDAH
Bandar Alor Setar

DAERAH	KOD		NAMA	WARTA	
				WARTA KERAJAAN	PELAN WARTA (PW)
KOTA SETAR	40	026	SEKSYEN 26	TIDAK BERKENAAN	TIDAK BERKENAAN
		027	SEKSYEN 27	TIDAK BERKENAAN	TIDAK BERKENAAN
		028	SEKSYEN 28	TIDAK BERKENAAN	TIDAK BERKENAAN
		030	SEKSYEN 30	TIDAK BERKENAAN	TIDAK BERKENAAN
		031	SEKSYEN 31	TIDAK BERKENAAN	TIDAK BERKENAAN
		032	SEKSYEN 32	TIDAK BERKENAAN	TIDAK BERKENAAN
		033	SEKSYEN 33	TIDAK BERKENAAN	TIDAK BERKENAAN
		034	SEKSYEN 34	TIDAK BERKENAAN	TIDAK BERKENAAN
		035	SEKSYEN 35	TIDAK BERKENAAN	TIDAK BERKENAAN
		036	SEKSYEN 36	TIDAK BERKENAAN	TIDAK BERKENAAN
		037	SEKSYEN 37	TIDAK BERKENAAN	TIDAK BERKENAAN
		038	SEKSYEN 38	TIDAK BERKENAAN	TIDAK BERKENAAN
		039	SEKSYEN 39	TIDAK BERKENAAN	TIDAK BERKENAAN
		040	SEKSYEN 40	TIDAK BERKENAAN	TIDAK BERKENAAN
		041	SEKSYEN 41	TIDAK BERKENAAN	TIDAK BERKENAAN
		042	SEKSYEN 42	TIDAK BERKENAAN	TIDAK BERKENAAN
		043	SEKSYEN 43	TIDAK BERKENAAN	TIDAK BERKENAAN
		044	SEKSYEN 44	TIDAK BERKENAAN	TIDAK BERKENAAN
		045	SEKSYEN 45	TIDAK BERKENAAN	TIDAK BERKENAAN
		046	SEKSYEN 46	TIDAK BERKENAAN	TIDAK BERKENAAN
	047	SEKSYEN 47	TIDAK BERKENAAN	TIDAK BERKENAAN	
	048	SEKSYEN 48	TIDAK BERKENAAN	TIDAK BERKENAAN	

NEGERI KEDAH
Bandar Alor Setar

DAERAH	KOD		NAMA	WARTA	
				WARTA KERAJAAN	PELAN WARTA (PW)
KOTA SETAR	40	049	SEKSYEN 49	TIDAK BERKENAAN	TIDAK BERKENAAN
		050	SEKSYEN 50	TIDAK BERKENAAN	TIDAK BERKENAAN
		051	SEKSYEN 51	TIDAK BERKENAAN	TIDAK BERKENAAN
		052	SEKSYEN 52	TIDAK BERKENAAN	TIDAK BERKENAAN
		053	SEKSYEN 53	TIDAK BERKENAAN	TIDAK BERKENAAN
		054	SEKSYEN 54	TIDAK BERKENAAN	TIDAK BERKENAAN
		055	SEKSYEN 55	TIDAK BERKENAAN	TIDAK BERKENAAN

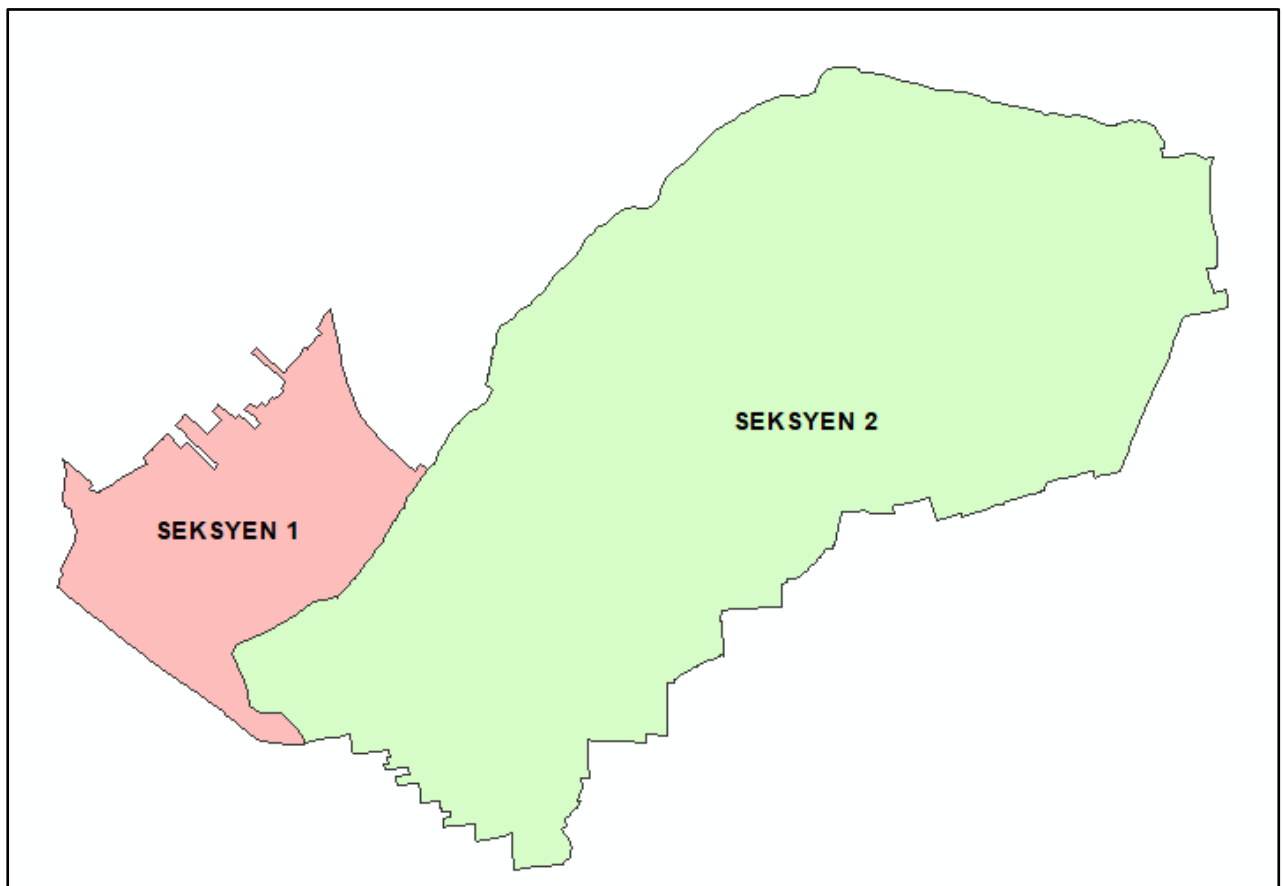
NEGERI KEDAH
Rajah Seksyen bagi
Bandar Alor Setar



**NEGERI KEDAH
Bandar Anak Bukit**

DAERAH	KOD		NAMA	WARTA	
				WARTA KERAJAAN	PELAN WARTA (PW)
KOTA SETAR	41		BANDAR ANAK BUKIT	WKK No. 26 Jil. 61 K.P.U.17. bth 27 Disember 2018	PW 2585
		001	SEKSYEN 1	TIDAK BERKENAAN	TIDAK BERKENAAN
		002	SEKSYEN 2	TIDAK BERKENAAN	TIDAK BERKENAAN

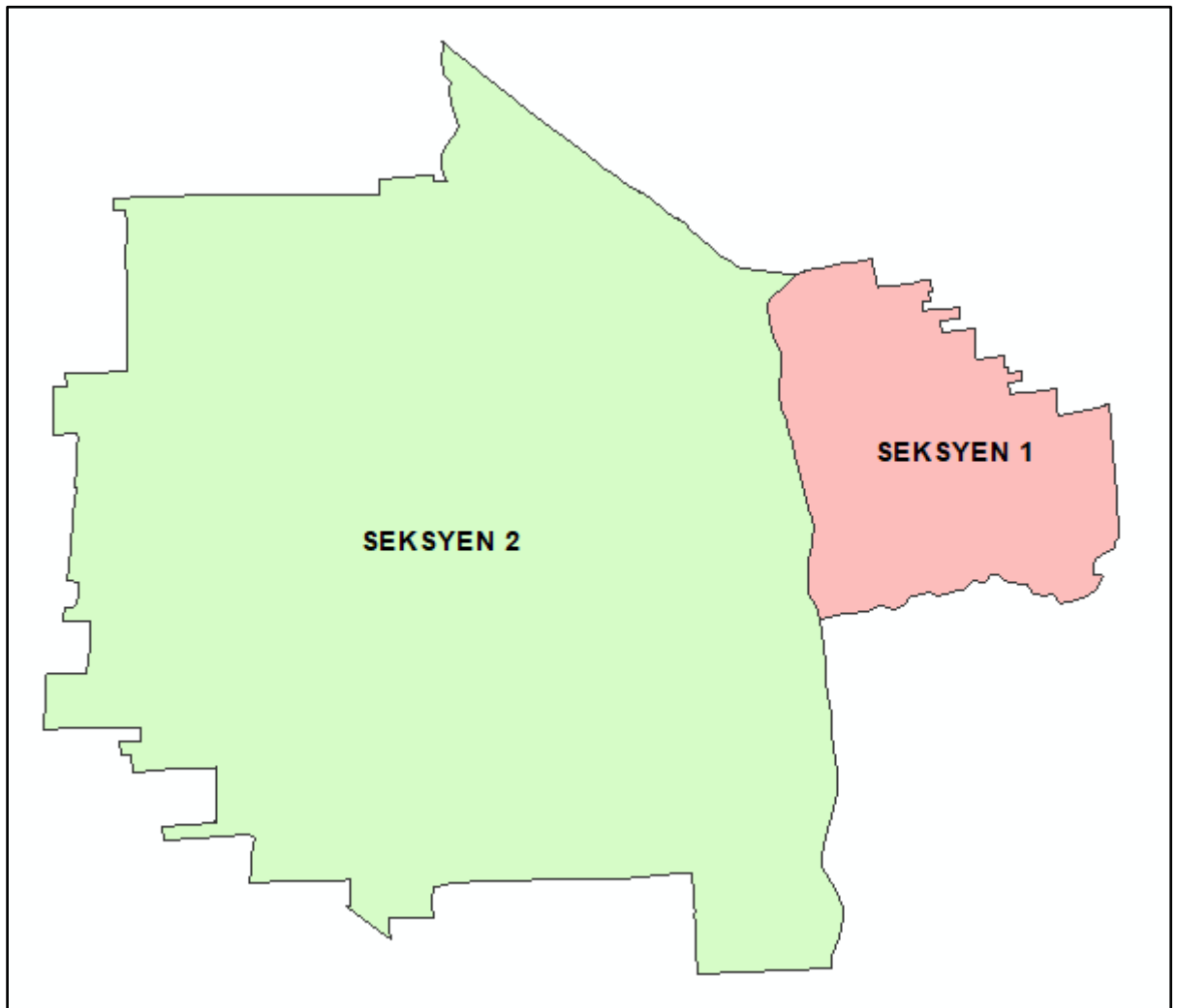
**NEGERI KEDAH
Rajah
Seksyen bagi Bandar Anak Bukit**



**NEGERI KEDAH
Bandar Alor Merah**

DAERAH	KOD		NAMA	WARTA	
				WARTA KERAJAAN	PELAN WARTA (PW)
KOTA SETAR	47		BANDAR ALOR MERAH	WKK No. 26 Jil. 61 K.P.U.17. bth 27 Disember 2018	PW 2584
		001	SEKSYEN 1	TIDAK BERKENAAN	TIDAK BERKENAAN
		002	SEKSYEN 2	TIDAK BERKENAAN	TIDAK BERKENAAN

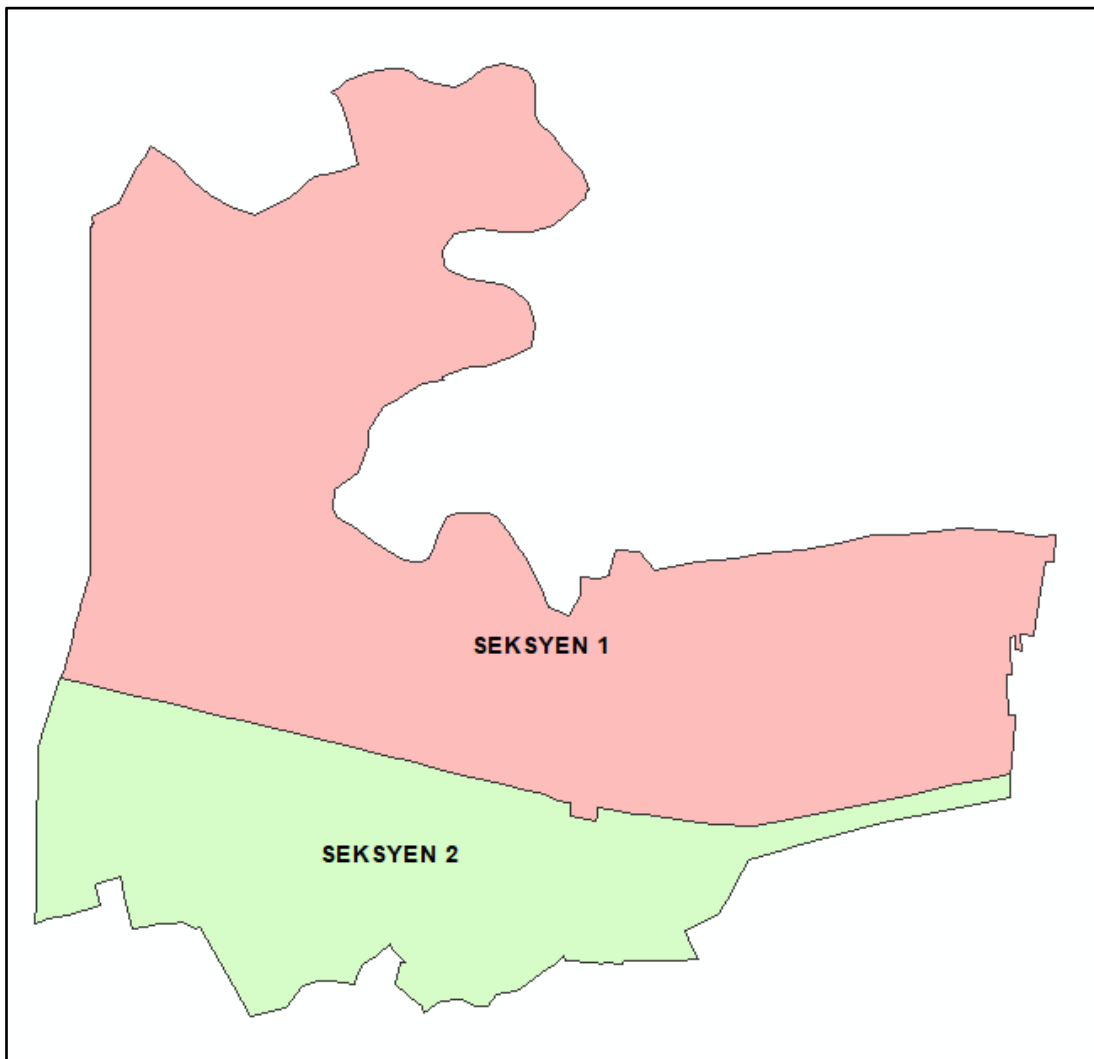
**NEGERI KEDAH
Rajah
Seksyen bagi Bandar Alor Merah**



**NEGERI KEDAH
Bandar Langgar**

DAERAH	KOD		NAMA	WARTA	
				WARTA KERAJAAN	PELAN WARTA (PW)
KOTA SETAR	49		BANDAR LANGGAR	WKK No. 26 Jil. 61 K.P.U.17. bth 27 Disember 2018	PW 2588
		001	SEKSYEN 1	TIDAK BERKENAAN	TIDAK BERKENAAN
		002	SEKSYEN 2	TIDAK BERKENAAN	TIDAK BERKENAAN

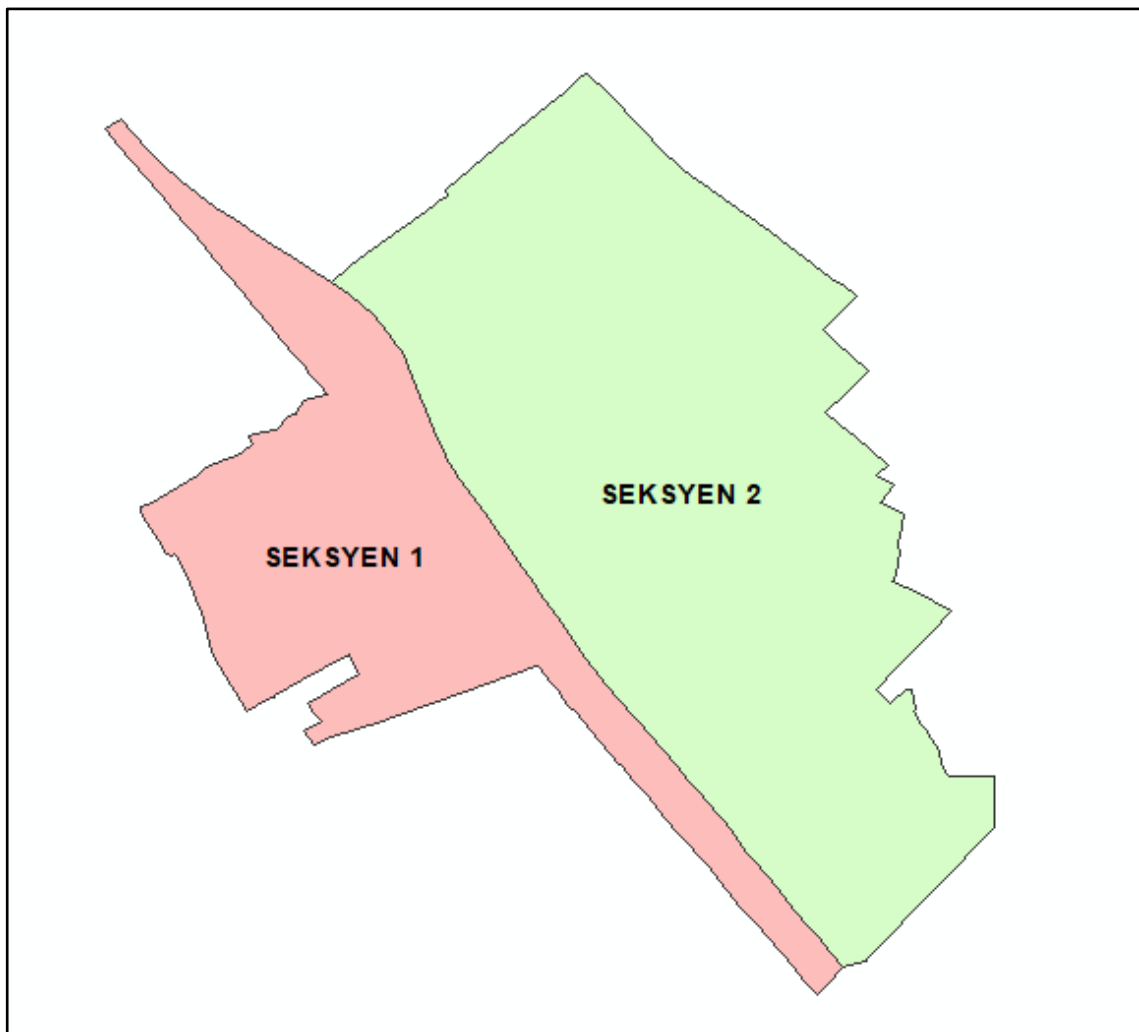
**NEGERI KEDAH
Rajah
Seksyen bagi Bandar Langgar**



NEGERI KEDAH
Pekan Alor Janggus

DAERAH	KOD		NAMA	WARTA	
				WARTA KERAJAAN	PELAN WARTA (PW)
KOTA SETAR	70		PEKAN ALOR JANGGUS	WKK No. 26 Jil. 61 K.P.U.17. bth 27 Disember 2018	PW 2592
		001	SEKSYEN 1	TIDAK BERKENAAN	TIDAK BERKENAAN
		002	SEKSYEN 2	TIDAK BERKENAAN	TIDAK BERKENAAN

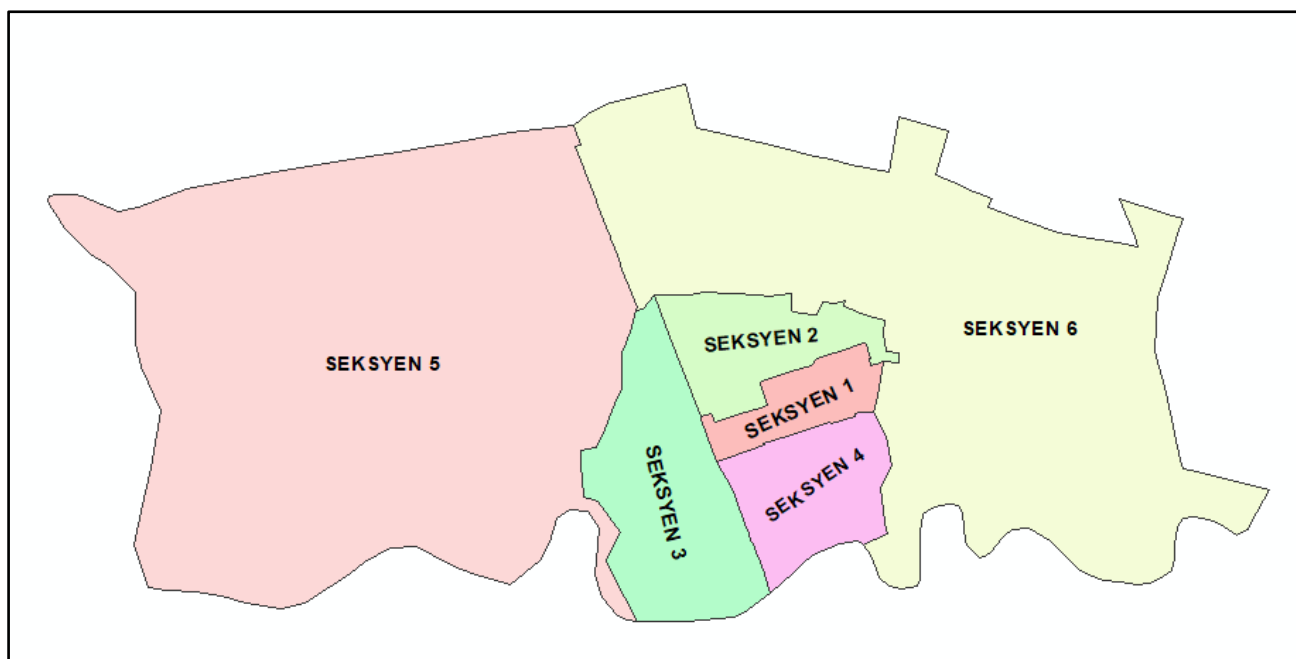
NEGERI KEDAH
Rajah
Seksyen bagi Pekan Alor Janggus



NEGERI KEDAH
Pekan Kota Sarang Semut

DAERAH	KOD		NAMA	WARTA	
				WARTA KERAJAAN	PELAN WARTA (PW)
KOTA SETAR	72		PEKAN KOTA SARANG SEMUT	WKK No. 26 Jil. 61 K.P.U.17. bth 27 Disember 2018	PW 2590
		001	SEKSYEN 1	TIDAK BERKENAAN	TIDAK BERKENAAN
		002	SEKSYEN 2	TIDAK BERKENAAN	TIDAK BERKENAAN
		003	SEKSYEN 3	TIDAK BERKENAAN	TIDAK BERKENAAN
		004	SEKSYEN 4	TIDAK BERKENAAN	TIDAK BERKENAAN
		005	SEKSYEN 5	TIDAK BERKENAAN	TIDAK BERKENAAN
		006	SEKSYEN 6	TIDAK BERKENAAN	TIDAK BERKENAAN

NEGERI KEDAH
Rajah
Seksyen bagi Pekan Kota Sarang Semut



NEGERI KEDAH
02 – Daerah Kubang Pasu

KOD	DAERAH	KOD	NAMA	WARTA	
				WARTA KERAJAAN	PELAN WARTA (PW)
02	KUBANG PASU <i>Semua Sempadan Mukim diwartakan di bawah ; G.N.1956 (03.05.1956) yang membahagikan negeri Kedah kepada mukim-mukim seperti yang ditunjukkan di dalam peta Kedah dan Perlis 1948</i>	01	MUKIM AH	WKK No.6 Tambahan Bil.10 Jil.11 K.P.U. 8 bertarikh 2hb Mei 1968	G 311
		02	MUKIM BINJAL	WKK No.6 Tambahan Bil.10 Jil.11 K.P.U. 8 bertarikh 2hb Mei 1968	G 311
		03	MUKIM BUKIT TINGGI	WKK No.6 Tambahan Bil.10 Jil.11 K.P.U. 8 bertarikh 2hb Mei 1968	G 311
		04	MUKIM GELONG	WKK No.6 Tambahan Bil.10 Jil.11 K.P.U. 8 bertarikh 2hb Mei 1968	G 311
		05	MUKIM HOSBA	WKK No.6 Tambahan Bil.10 Jil.11 K.P.U. 8 bertarikh 2hb Mei 1968	G 311
		06	MUKIM JERAM	WKK No.6 Tambahan Bil.10 Jil.11 K.P.U. 8 bertarikh 2hb Mei 1968	G 311

NEGERI KEDAH
02 – Daerah Kubang Pasu

KOD	DAERAH	KOD		NAMA	WARTA	
					WARTA KERAJAAN	PELAN WARTA (PW)
02	KUBANG PASU <i>Semua Sempadan Mukim diwartakan di bawah ; G.N.1956 (03.05.1956) yang membahagikan negeri Kedah kepada mukim-mukim seperti yang ditunjukkan di dalam peta Kedah dan Perlis 1948</i>	07		MUKIM JERLUN	WKK No.6 Tambahan Bil.10 Jil.11 K.P.U. 8 bertarikh 2hb Mei 1968	G 311
		08		MUKIM JITRA	WKK No.6 Tambahan Bil.10 Jil.11 K.P.U. 8 bertarikh 2hb Mei 1968	G 311
		09		MUKIM KEPELU	WKK No.6 Tambahan Bil.10 Jil.11 K.P.U. 8 bertarikh 2hb Mei 1968	G 311
		10		MUKIM KUBANG PASU	WKK No.6 Tambahan Bil.10 Jil.11 K.P.U. 8 bertarikh 2hb Mei 1968	G 311
		11		MUKIM MALAU	WKK No.6 Tambahan Bil.10 Jil.11 K.P.U. 8 bertarikh 2hb Mei 1968	G 311
		12		MUKIM NAGA	WKK No.6 Tambahan Bil.10 Jil.11 K.P.U. 8 bertarikh 2hb Mei 1968	G 311

NEGERI KEDAH
02 – Daerah Kubang Pasu

KOD	DAERAH	KOD	NAMA	WARTA	
				WARTA KERAJAAN	PELAN WARTA (PW)
02	KUBANG PASU <i>Semua Sempadan Mukim diwartakan di bawah ; G.N.1956 (03.05.1956) yang membahagikan negeri Kedah kepada mukim-mukim seperti yang ditunjukkan di dalam peta Kedah dan Perlis 1948</i>	13	MUKIM PADANG PERAHU	WKK No.6 Tambahan Bil.10 Jil.11 K.P.U. 8 bertarikh 2hb Mei 1968	G 311
		14	MUKIM PELUBANG	WKK No.6 Tambahan Bil.10 Jil.11 K.P.U. 8 bertarikh 2hb Mei 1968	G 311
		15	MUKIM PERING	WKK No.6 Tambahan Bil.10 Jil.11 K.P.U. 8 bertarikh 2hb Mei 1968	G 311
		16	MUKIM PUTAT	WKK No.6 Tambahan Bil.10 Jil.11 K.P.U. 8 bertarikh 2hb Mei 1968	G 311
		17	MUKIM SANGLANG	WKK No.6 Tambahan Bil.10 Jil.11 K.P.U. 8 bertarikh 2hb Mei 1968	G 311

NEGERI KEDAH
02 – Daerah Kubang Pasu

KOD	DAERAH	KOD		NAMA	WARTA	
					WARTA KERAJAAN	PELAN WARTA (PW)
02	KUBANG PASU <i>Semua Sempadan Mukim diwartakan di bawah ; G.N.1956 (03.05.1956) yang membahagikan negeri Kedah kepada mukim-mukim seperti yang ditunjukkan di dalam peta Kedah dan Perlis 1948</i>	18		MUKIM SUNGAI LAKA	WKK No.6 Tambahan Bil.10 Jil.11 K.P.U. 8 bertarikh 2hb Mei 1968	G 311
		19		MUKIM TEMIN	WKK No.6 Tambahan Bil.10 Jil.11 K.P.U. 8 bertarikh 2hb Mei 1968	G 311
		20		MUKIM TUNJANG	WKK No.6 Tambahan Bil.10 Jil.11 K.P.U. 8 bertarikh 2hb Mei 1968	G 311
		21		MUKIM WANG TEPUS	WKK No.6 Tambahan Bil.10 Jil.11 K.P.U. 8 bertarikh 2hb Mei 1968	G 311
		40		BANDAR CHANGLUN	WKK No. 26 Jil. 61 K.P.U.17. bth 27 Disember 2018	PW 2622
		41		*BANDAR JITRA	WKK No. 26 Jil. 61 K.P.U.17. bth 27 Disember 2018	PW 2620
		42		BANDAR KODIANG	WKK No. 26 Jil. 61 K.P.U.17. bth 27 Disember 2018	PW 2624

NEGERI KEDAH
02 – Daerah Kubang Pasu

KOD	DAERAH	KOD	NAMA	WARTA	
				WARTA KERAJAAN	PELAN WARTA (PW)
02	KUBANG PASU <i>Semua Sempadan Mukim diwartakan di bawah ; G.N.1956 (03.05.1956) yang membahagikan negeri Kedah kepada mukim-mukim seperti yang ditunjukkan di dalam peta Kedah dan Perlis 1948</i>	43	BANDAR TUNJANG	WKK No. 26 Jil. 61 K.P.U.17. bth 27 Disember 2018	PW 2626
		44	BANDAR BANDAR DARULAMAN	WKK No. 26 Jil. 61 K.P.U.17. bth 27 Disember 2018	PW 2621 (27.02.2005)
		45	BANDAR PADANG SERA	WKK No. 26 Jil. 61 K.P.U.17. bth 27 Disember 2018	PW 2625 (27.02.2005)
		46	BANDAR KEPALA BATAS	WKK No. 26 Jil. 61 K.P.U.17. bth 27 Disember 2018	PW 2627 (27.02.2005)
		47	BANDAR BUKIT KAYU HITAM	WKK No. 26 Jil. 61 K.P.U.17. bth 27 Disember 2018	PW 2623 (27.02.2005)
		70	PEKAN AYER HITAM	WKK No. 26 Jil. 61 K.P.U.17. bth 27 Disember 2018	PW 2628 (27.02.2005)
		76	PEKAN KUALA SANGLANG	WKK No. 26 Jil. 61 K.P.U.17. bth 27 Disember 2018	
		81	PEKAN SANGLANG	WKK No. 26 Jil. 61 K.P.U.17. bth 27 Disember 2018	PW 2632
		89	*PEKAN KERPAN	WKK No. 26 Jil. 61 K.P.U.17. bth 27 Disember 2018	PW 2630

NEGERI KEDAH
02 – Daerah Kubang Pasu

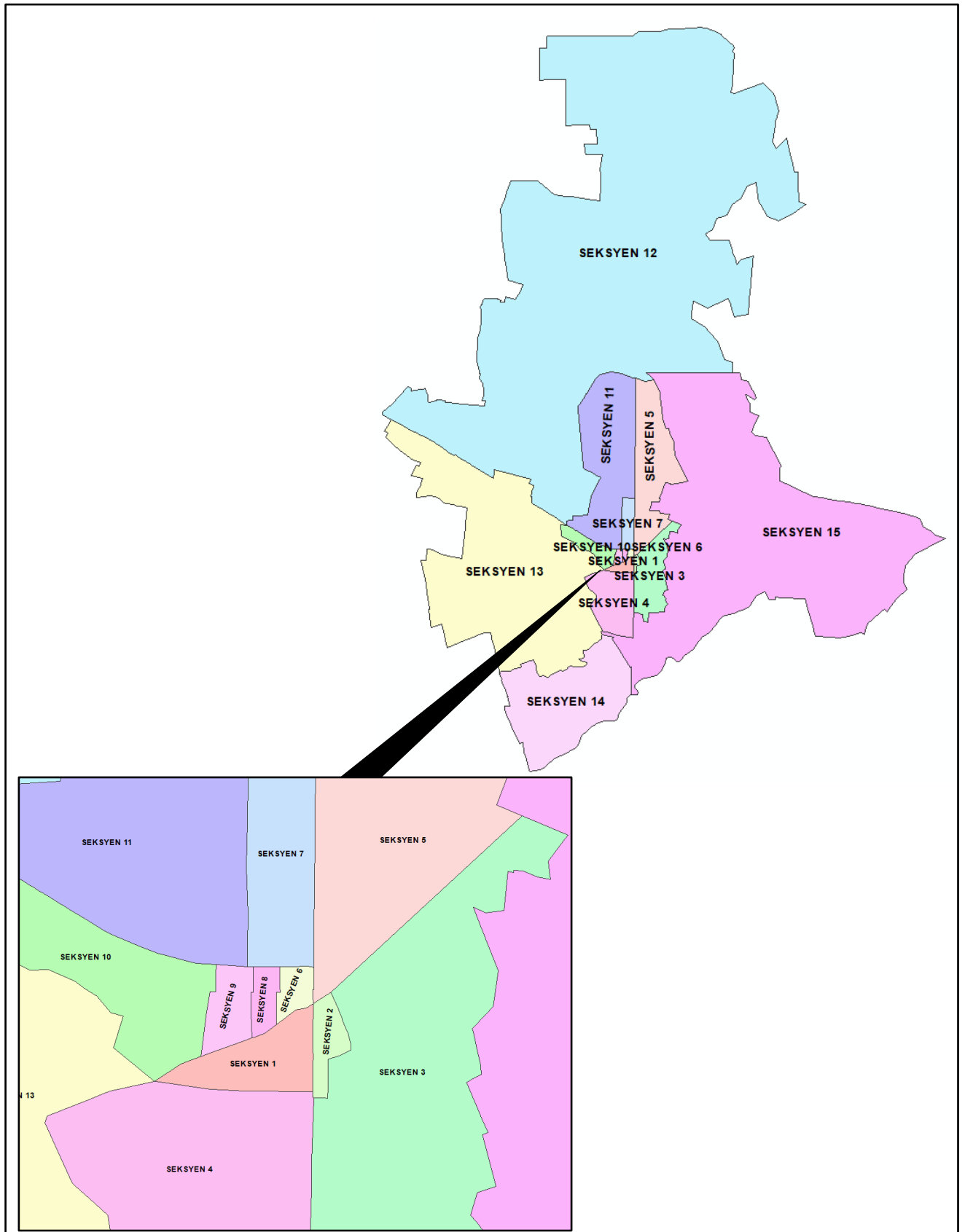
KOD	DAERAH	KOD	NAMA	WARTA		
				WARTA KERAJAAN	PELAN WARTA (PW)	
02	KUBANG PASU <i>Semua Sempadan Mukim diwartakan di bawah ; G.N.1956 (03.05.1956) yang membahagikan negeri Kedah kepada mukim-mukim seperti yang ditunjukkan di dalam peta Kedah dan Perlis 1948</i>					
		90		PEKAN SINTOK	WKK No. 26 Jil. 61 K.P.U.17. bth 27 Disember 2018	PW 2629
		91		PEKAN NAPOH	WKK No. 26 Jil. 61 K.P.U.17. bth 27 Disember 2018	PW 2633
		92		PEKAN SUNGAI KOROK	WKK No. 26 Jil. 61 K.P.U.17. bth 27 Disember 2018	PW 2634

*Sila Rujuk Rajah Seksyen bagi Bandar Jitra dan Pekan Kerpan

NEGERI KEDAH
Bandar Jitra

DAERAH	KOD		NAMA	WARTA	
				WARTA KERAJAAN	PELAN WARTA (PW)
KUBANG PASU	41		BANDAR JITRA	WKK No. 26 Jil. 61 K.P.U.17. bth 27 Disember 2018	PW 2620
		001	SEKSYEN 1	TIDAK BERKENAAN	TIDAK BERKENAAN
		002	SEKSYEN 2	TIDAK BERKENAAN	TIDAK BERKENAAN
		003	SEKSYEN 3	TIDAK BERKENAAN	TIDAK BERKENAAN
		004	SEKSYEN 4	TIDAK BERKENAAN	TIDAK BERKENAAN
		005	SEKSYEN 5	TIDAK BERKENAAN	TIDAK BERKENAAN
		006	SEKSYEN 6	TIDAK BERKENAAN	TIDAK BERKENAAN
		007	SEKSYEN 7	TIDAK BERKENAAN	TIDAK BERKENAAN
		008	SEKSYEN 8	TIDAK BERKENAAN	TIDAK BERKENAAN
		009	SEKSYEN 9	TIDAK BERKENAAN	TIDAK BERKENAAN
		010	SEKSYEN 10	TIDAK BERKENAAN	TIDAK BERKENAAN
		011	SEKSYEN 11	TIDAK BERKENAAN	TIDAK BERKENAAN
		012	SEKSYEN 12	TIDAK BERKENAAN	TIDAK BERKENAAN
		013	SEKSYEN 13	TIDAK BERKENAAN	TIDAK BERKENAAN
		014	SEKSYEN 14	TIDAK BERKENAAN	TIDAK BERKENAAN
		015	SEKSYEN 15	TIDAK BERKENAAN	TIDAK BERKENAAN

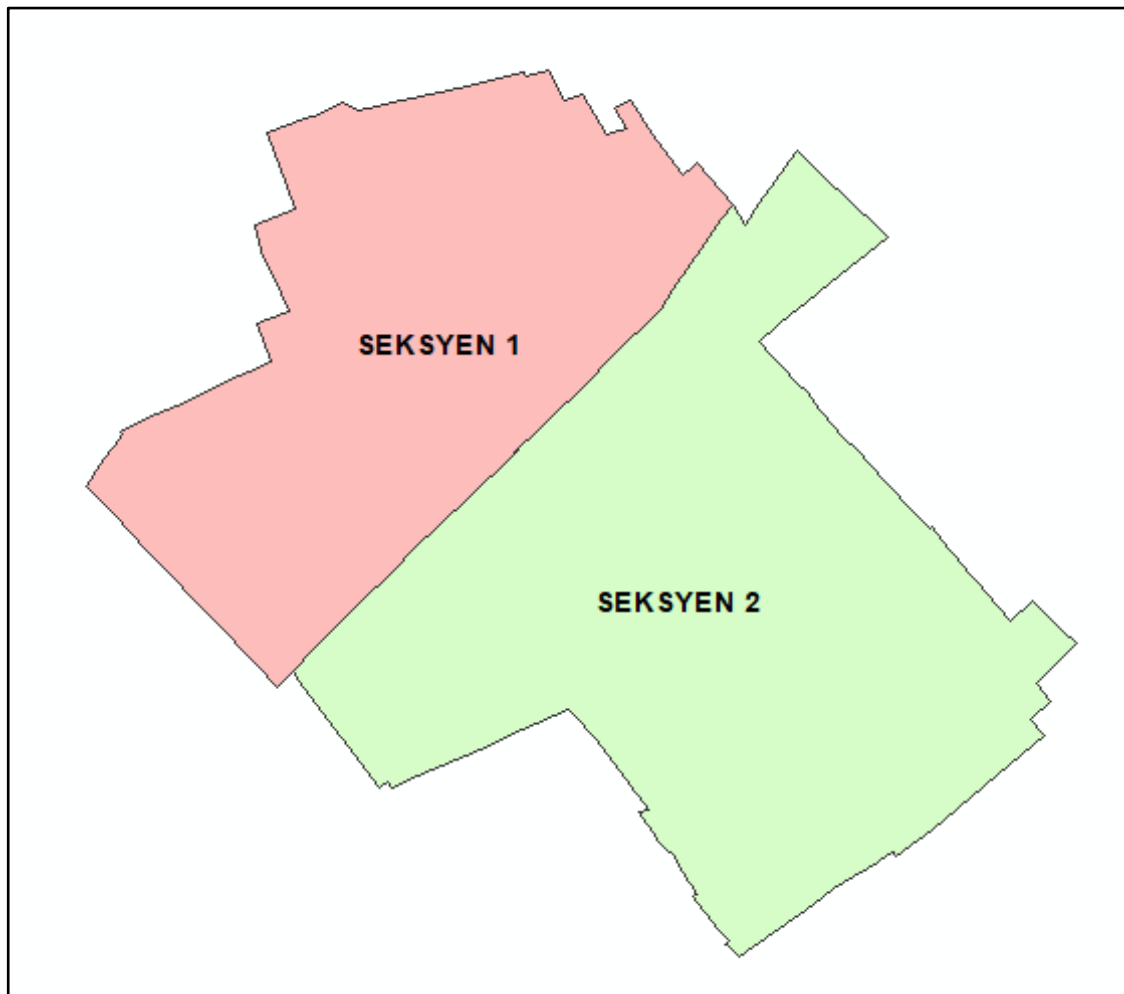
NEGERI KEDAH
Rajah Seksyen bagi
Bandar Jitra



**NEGERI KEDAH
Pekan Kerpan**

DAERAH	KOD		NAMA	WARTA	
				WARTA KERAJAAN	PELAN WARTA (PW)
KUBANG PASU	89		PEKAN KERPAN	WKK No. 26 Jil. 61 K.P.U.17. bth 27 Disember 2018	PW 2630
		001	SEKSYEN 1	TIDAK BERKENAAN	TIDAK BERKENAAN
		002	SEKSYEN 2	TIDAK BERKENAAN	TIDAK BERKENAAN

**NEGERI KEDAH
Rajah Seksyen bagi Pekan Kerpan**



NEGERI KEDAH
03 – Daerah Padang Terap

KOD	DAERAH	KOD	NAMA	WARTA	
				WARTA KERAJAAN	PELAN WARTA (PW)
03	PADANG TERAP <i>Semua Sempadan Mukim diwartakan di bawah ; G.N.1956 (03.05.1956) yang membahagikan negeri Kedah kepada mukim-mukim seperti yang ditunjukkan di dalam peta Kedah dan Perlis 1948</i>	01	MUKIM BATANG TUNGGANG KANAN	WKK No.6 Tambahan Bil.10 Jil.11 K.P.U. 8 bertarikh 2hb Mei 1968	G 312
		02	MUKIM BATANG TUNGGANG KIRI	WKK No.6 Tambahan Bil.10 Jil.11 K.P.U. 8 bertarikh 2hb Mei 1968	G 312
		03	MUKIM BELIMBING KANAN	WKK No.6 Tambahan Bil.10 Jil.11 K.P.U. 8 bertarikh 2hb Mei 1968	G 312
		04	MUKIM BELIMBING KIRI	WKK No.6 Tambahan Bil.10 Jil.11 K.P.U. 8 bertarikh 2hb Mei 1968	G 312
		05	MUKIM KURUNG HITAM	WKK No.6 Tambahan Bil.10 Jil.11 K.P.U. 8 bertarikh 2hb Mei 1968	G 312
		06	MUKIM PADANG TEMAK	WKK No.6 Tambahan Bil.10 Jil.11 K.P.U. 8 bertarikh 2hb Mei 1968	G 312

NEGERI KEDAH
03 – Daerah Padang Terap

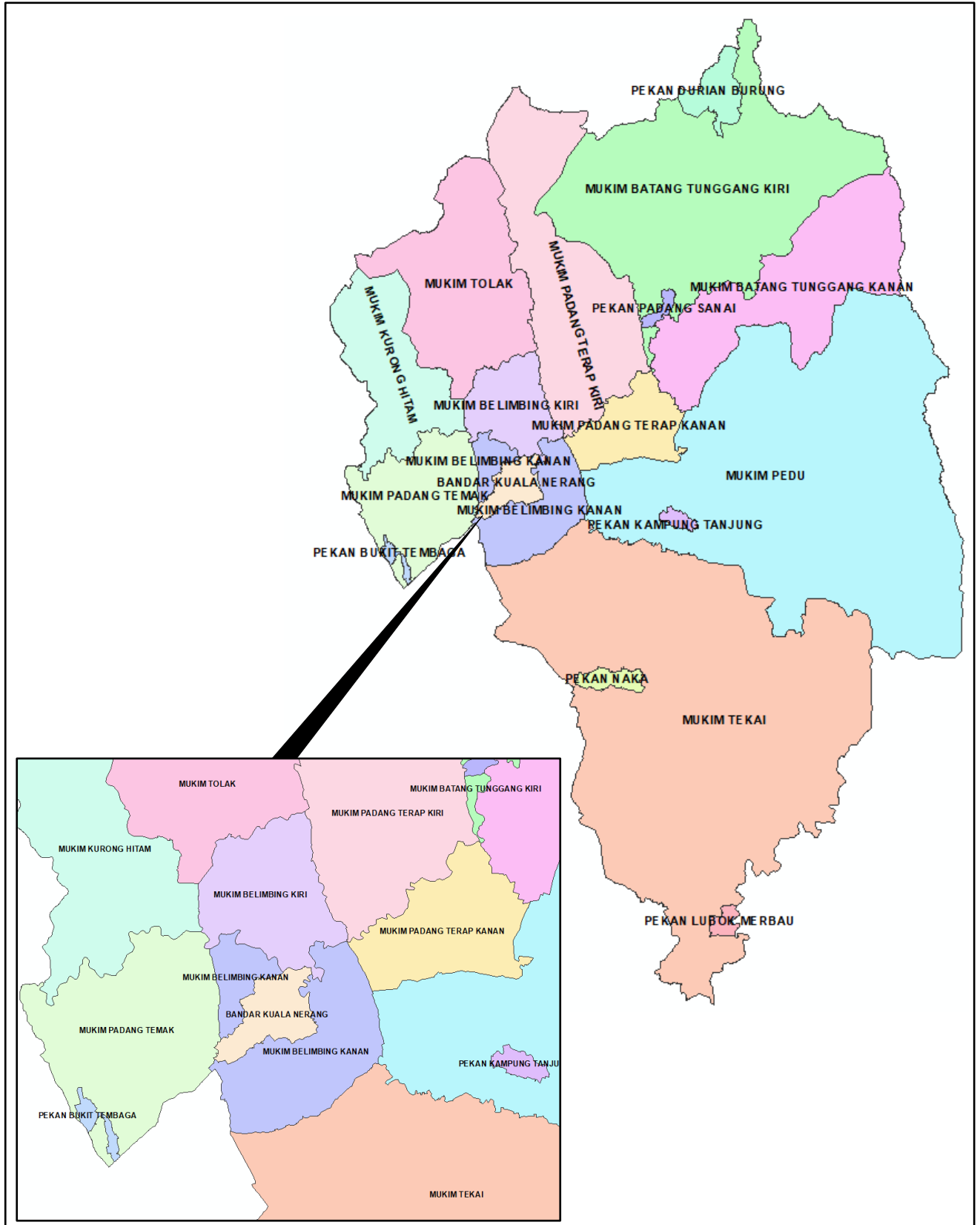
KOD	DAERAH	KOD	NAMA	WARTA		
				WARTA KERAJAAN	PELAN WARTA (PW)	
03	PADANG TERAP <i>Semua Sempadan Mukim diwartakan di bawah ; G.N.1956 (03.05.1956) yang membahagikan negeri Kedah kepada mukim-mukim seperti yang ditunjukkan di dalam peta Kedah dan Perlis 1948</i>	07	MUKIM PADANG TERAP KANAN	WKK No.6 Tambahan Bil.10 Jil.11 K.P.U. 8 bertarikh 2hb Mei 1968	G 312	
		08	MUKIM PADANG TERAP KIRI	WKK No.6 Tambahan Bil.10 Jil.11 K.P.U. 8 bertarikh 2hb Mei 1968	G 312	
		09	MUKIM PEDU	WKK No.6 Tambahan Bil.10 Jil.11 K.P.U. 8 bertarikh 2hb Mei 1968	G 312	
		10	MUKIM TEKAI	WKK No.6 Tambahan Bil.10 Jil.11 K.P.U. 8 bertarikh 2hb Mei 1968	G 312	
		11	MUKIM TOLAK	WKK No.6 Tambahan Bil.10 Jil.11 K.P.U. 8 bertarikh 2hb Mei 1968	G 312	
		40	*BANDAR KUALA NERANG	WKK No. 26 Jil. 61 K.P.U.17. bth 27 Disember 2018	PW 2657	

NEGERI KEDAH
03 – Daerah Padang Terap

KOD	DAERAH	KOD	NAMA	WARTA	
				WARTA KERAJAAN	PELAN WARTA (PW)
03	PADANG TERAP <i>Semua Sempadan Mukim diwartakan di bawah ; G.N.1956 (03.05.1956) yang membahagikan negeri Kedah kepada mukim-mukim seperti yang ditunjukkan di dalam peta Kedah dan Perlis 1948</i>	70	PEKAN NAKA	WKK No. 26 Jil. 61 K.P.U.17. bth 27 Disember 2018	PW 2658
		71	PEKAN DURIAN BURUNG	WKK No. 26 Jil. 61 K.P.U.17. bth 27 Disember 2018	PW 2659
		72	PEKAN LUBOK MERBAU	WKK No. 26 Jil. 61 K.P.U.17. bth 27 Disember 2018	PW 2660
		73	PEKAN BUKIT TEMBAGA	WKK No. 26 Jil. 61 K.P.U.17. bth 27 Disember 2018	PW 2661
		74	PEKAN PADANG SANAI	WKK No. 26 Jil. 61 K.P.U.17. bth 27 Disember 2018	PW 2662
		75	PEKAN KAMPUNG TANJUNG	WKK No. 26 Jil. 61 K.P.U.17. bth 27 Disember 2018	PW 2663 (27.02.2005)

*Sila Rujuk Rajah Seksyen bagi Bandar Kuala Nerang

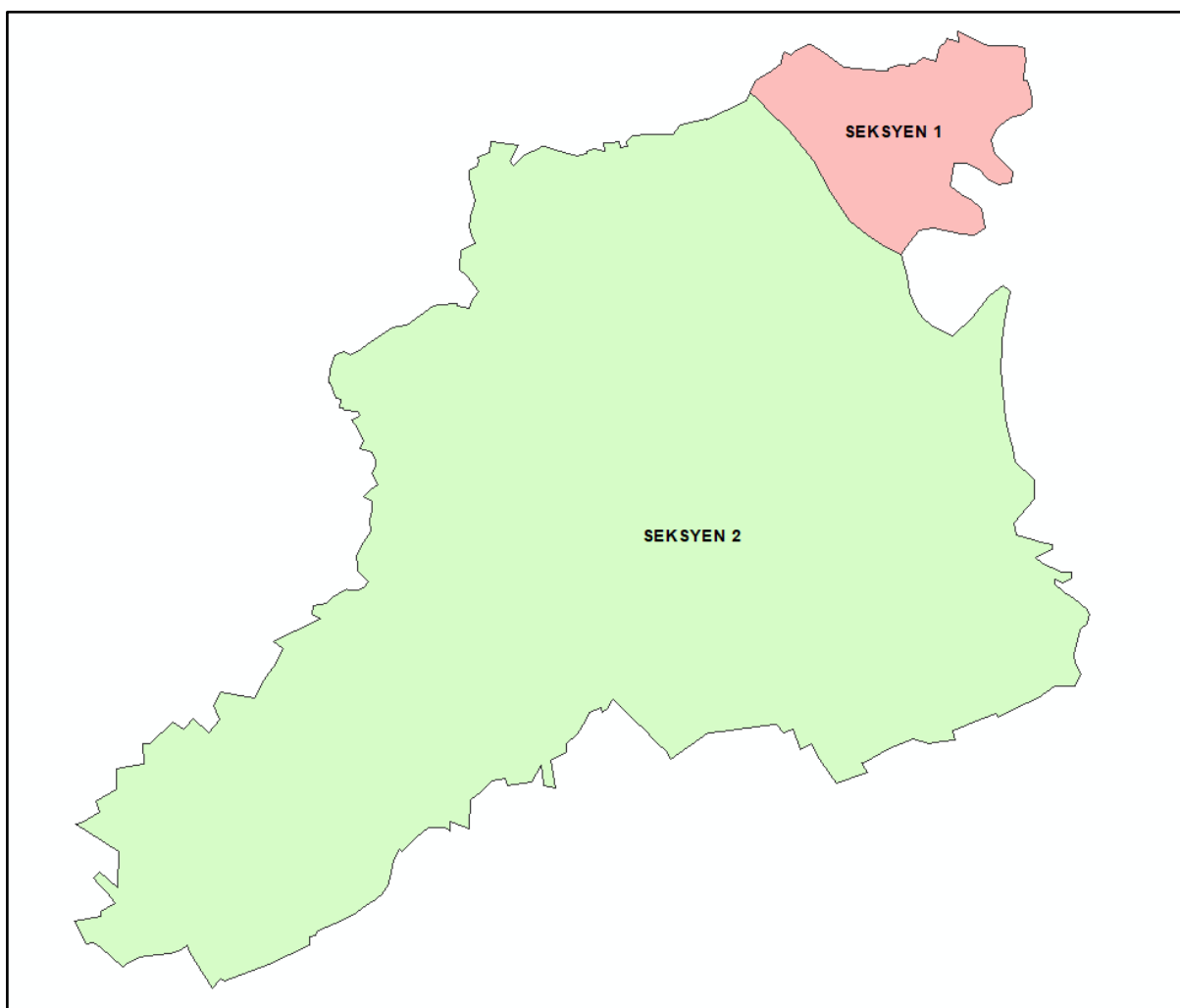
NEGERI KEDAH
Rajah
Mukim/Bandar/Pekan bagi
Daerah Padang Terap



**NEGERI KEDAH
Bandar Kuala Nerang**

DAERAH	KOD		NAMA	WARTA	
				WARTA KERAJAAN	PELAN WARTA (PW)
PADANG TERAP	40		BANDAR KUALA NERANG	WKK No. 26 Jil. 61 K.P.U.17. bth 27 Disember 2018	PW 2657
		001	SEKSYEN 1	TIDAK BERKENAAN	TIDAK BERKENAAN
		002	SEKSYEN 2	TIDAK BERKENAAN	TIDAK BERKENAAN

**NEGERI KEDAH
Rajah Seksyen bagi
Bandar Kuala Nerang**



NEGERI KEDAH
04 – Daerah Langkawi

KOD	DAERAH	KOD	NAMA	WARTA	
				WARTA KERAJAAN	PELAN WARTA (PW)
04	LANGKAWI <i>Semua Sempadan Mukim diwartakan di bawah ; G.N.1956 (03.05.1956) yang membahagikan negeri Kedah kepada mukim-mukim seperti yang ditunjukkan di dalam peta Kedah dan Perlis 1948</i>	01	MUKIM AYER HANGAT	WKK No.6 Tambahan Bil.10 Jil.11 K.P.U. 8 bertarikh 2hb Mei 1968	G 314
		02	MUKIM BOHOR	WKK No.6 Tambahan Bil.10 Jil.11 K.P.U. 8 bertarikh 2hb Mei 1968	G 314
		03	MUKIM KEDAWANG	WKK No.6 Tambahan Bil.10 Jil.11 K.P.U. 8 bertarikh 2hb Mei 1968	G 314
		04	MUKIM KUAH	WKK No.6 Tambahan Bil.10 Jil.11 K.P.U. 8 bertarikh 2hb Mei 1968	G 314
		05	MUKIM PADANG MAT SIRAT	WKK No.6 Tambahan Bil.10 Jil.11 K.P.U. 8 bertarikh 2hb Mei 1968	G 314

NEGERI KEDAH
04 – Daerah Langkawi

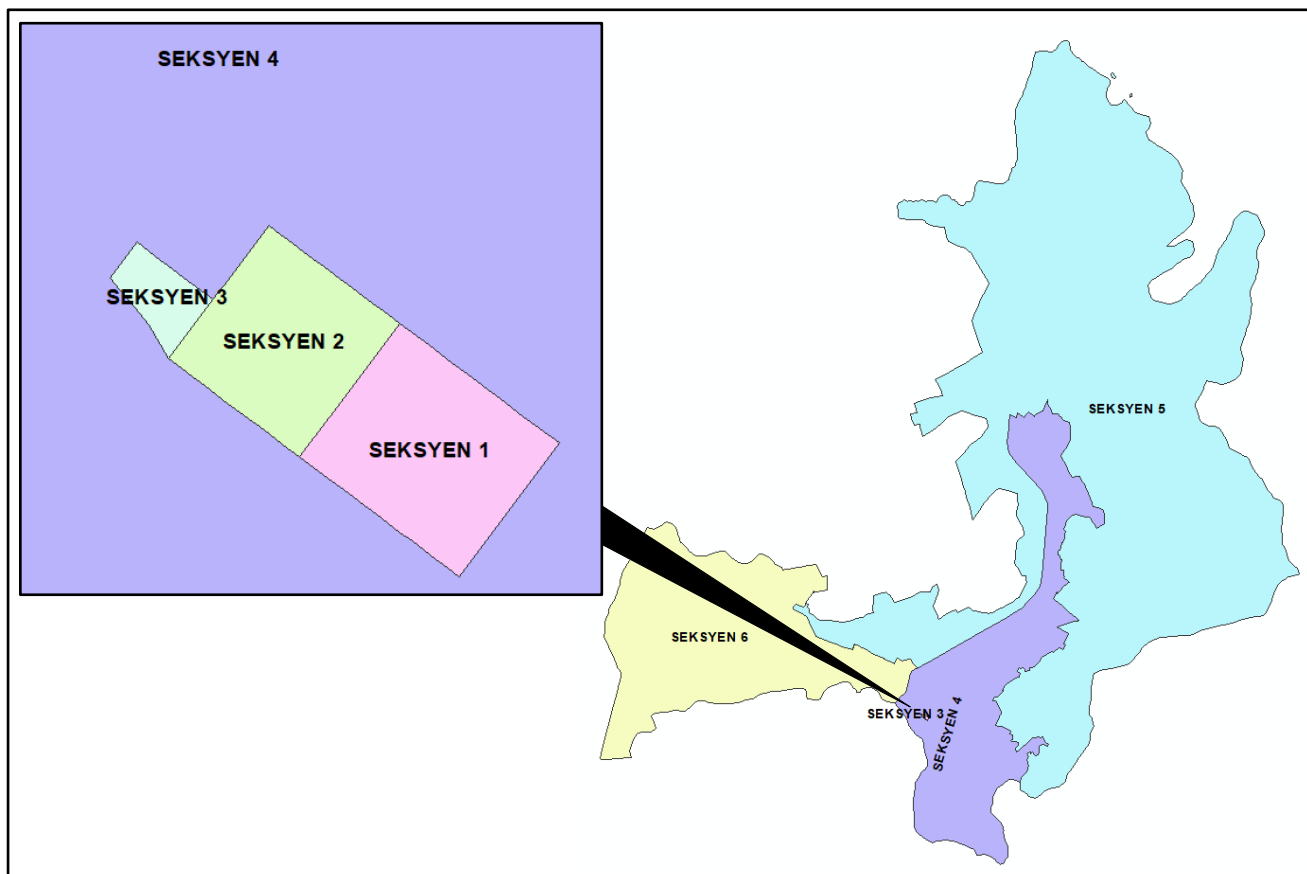
KOD	DAERAH	KOD		NAMA	WARTA	
					WARTA KERAJAAN	PELAN WARTA (PW)
04	LANGKAWI <i>Semua Sempadan Mukim diwartakan di bawah ; G.N.1956 (03.05.1956) yang membahagikan negeri Kedah kepada mukim-mukim seperti yang ditunjukkan di dalam peta Kedah dan Perlis 1948</i>	06		MUKIM ULU MELAKA	WKK No.6 Tambahan Bil.10 Jil.11 K.P.U. 8 bertarikh 2hb Mei 1968	G 314
		40		*BANDAR KUAH	WKK No. 26 Jil. 61 K.P.U.17. bth 27 Disember 2018	PW 2593
		41		*BANDAR PADANG MAT SIRAT	WKK No. 26 Jil. 61 K.P.U.17. bth 27 Disember 2018	PW 2594
		42		*BANDAR PADANG LALANG	WKK No. 26 Jil. 61 K.P.U.17. bth 27 Disember 2018	PW 2595
		72		PEKAN TELOK DATAI	WKK No. 26 Jil. 61 K.P.U.17. bth 27 Disember 2018	PW 2596

*Sila Rujuk Rajah Seksyen Bandar Kuah, Bandar Padang Mat Sirat dan Bandar Padang Lalang

NEGERI KEDAH Bandar Kuah

DAERAH	KOD		NAMA	WARTA	
				WARTA KERAJAAN	PELAN WARTA (PW)
LANGKAWI	40		BANDAR KUAH	WKK No. 26 Jil. 61 K.P.U.17. bth 27 Disember 2018	PW 2593
		001	SEKSYEN 1	TIDAK BERKENAAN	TIDAK BERKENAAN
		002	SEKSYEN 2	TIDAK BERKENAAN	TIDAK BERKENAAN
		003	SEKSYEN 3	TIDAK BERKENAAN	TIDAK BERKENAAN
		004	SEKSYEN 4	TIDAK BERKENAAN	TIDAK BERKENAAN
		005	SEKSYEN 5	TIDAK BERKENAAN	TIDAK BERKENAAN
		006	SEKSYEN 6	TIDAK BERKENAAN	TIDAK BERKENAAN

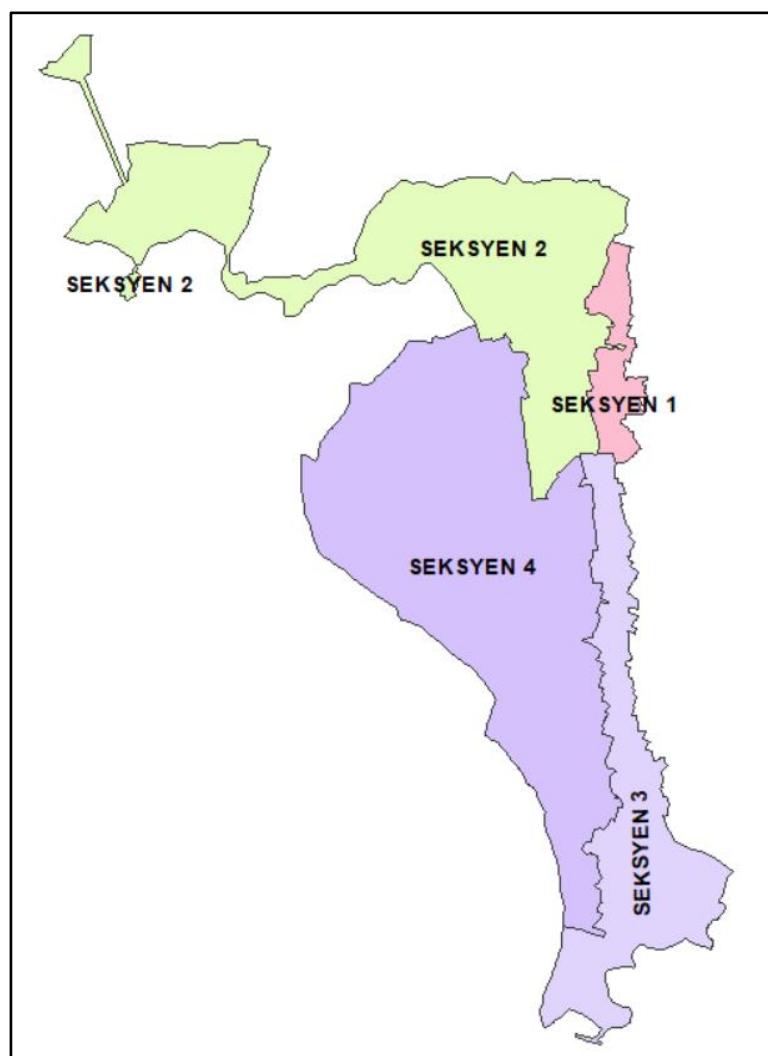
NEGERI KEDAH Rajah Seksyen bagi Bandar Kuah



NEGERI KEDAH
Bandar Padang Mat Sirat

DAERAH	KOD		NAMA	WARTA	
				WARTA KERAJAAN	PELAN WARTA (PW)
LANGKAWI	41		BANDAR PADANG MAT SIRAT	WKK No. 26 Jil. 61 K.P.U.17. bth 27 Disember 2018	PW 2594
		001	SEKSYEN 1	TIDAK BERKENAAN	TIDAK BERKENAAN
		002	SEKSYEN 2	TIDAK BERKENAAN	TIDAK BERKENAAN
		003	SEKSYEN 3	TIDAK BERKENAAN	TIDAK BERKENAAN

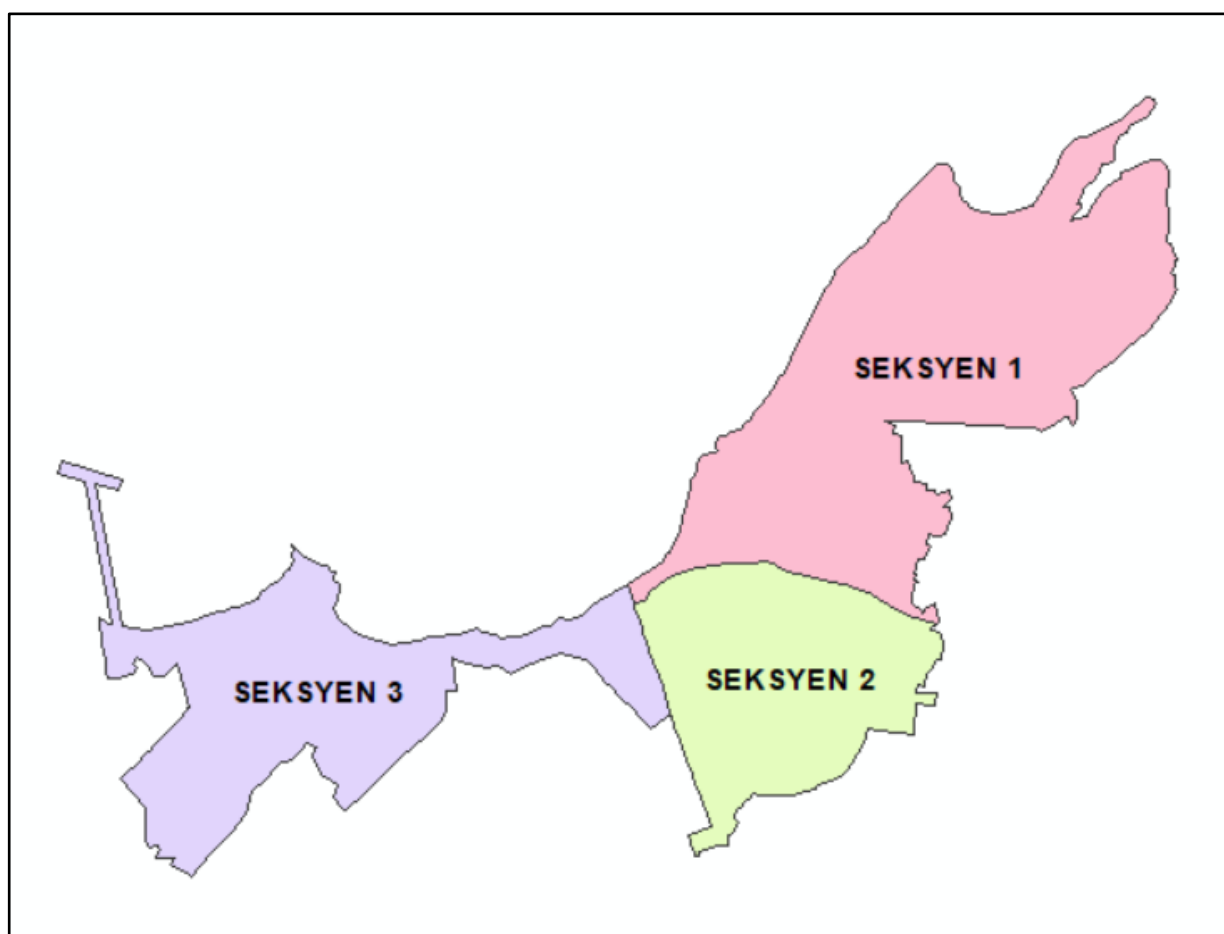
NEGERI KEDAH
Rajah Seksyen bagi
Bandar Padang Mat Sirat



NEGERI KEDAH
Bandar Padang Lalang

DAERAH	KOD		NAMA	WARTA	
				WARTA KERAJAAN	PELAN WARTA (PW)
LANGKAWI	42		BANDAR PADANG LALANG	WKK No. 26 Jil. 61 K.P.U.17. bth 27 Disember 2018	PW 2595
		001	SEKSYEN 1	TIDAK BERKENAAN	TIDAK BERKENAAN
		002	SEKSYEN 2	TIDAK BERKENAAN	TIDAK BERKENAAN
		003	SEKSYEN 3	TIDAK BERKENAAN	TIDAK BERKENAAN

NEGERI KEDAH
Rajah Seksyen bagi
Bandar Padang Lalang



NEGERI KEDAH
05 – Daerah Kuala Muda

KOD	DAERAH	KOD		NAMA	WARTA	
					WARTA KERAJAAN	PELAN WARTA (PW)
05	KUALA MUDA <i>Semua Sempadan Mukim diwartakan di bawah ; G.N.1956 (03.05.1956) yang membahagikan negeri Kedah kepada mukim-mukim seperti yang ditunjukkan di dalam peta Kedah dan Perlis 1948</i>	01		MUKIM BUJANG	WKK No.6 Tambahan Bil.10 Jil.11 K.P.U. 8 bertarikh 2hb Mei 1968	G 315
		02		MUKIM BUKIT MERIAM	WKK No.6 Tambahan Bil.10 Jil.11 K.P.U. 8 bertarikh 2hb Mei 1968	G 315
		03		MUKIM GURUN	WKK No.6 Tambahan Bil.10 Jil.11 K.P.U. 8 bertarikh 2hb Mei 1968	G 315
		04		MUKIM HAJI KUDONG	WKK No.6 Tambahan Bil.10 Jil.11 K.P.U. 8 bertarikh 2hb Mei 1968	G 315
		05		MUKIM KOTA	WKK No.6 Tambahan Bil.10 Jil.11 K.P.U. 8 bertarikh 2hb Mei 1968	G 315
		06		MUKIM KUALA	WKK No.6 Tambahan Bil.10 Jil.11 K.P.U. 8 bertarikh 2hb Mei 1968	G 315

NEGERI KEDAH
05 – Daerah Kuala Muda

KOD	DAERAH	KOD	NAMA	WARTA	
				WARTA KERAJAAN	PELAN WARTA (PW)
05	<p><i>Semua Sempadan Mukim diwartakan di bawah ;</i> <i>G.N.1956 (03.05.1956) yang membahagikan negeri Kedah kepada mukim-mukim seperti yang ditunjukkan di dalam peta Kedah dan Perlis 1948</i></p>	07	MUKIM MERBOK	WKK No.6 Tambahan Bil.10 Jil.11 K.P.U. 8 bertarikh 2hb Mei 1968	G 315
		08	MUKIM PEKULA	WKK No.6 Tambahan Bil.10 Jil.11 K.P.U. 8 bertarikh 2hb Mei 1968	G 315
		09	MUKIM PINANG TUNGGAL	WKK No.6 Tambahan Bil.10 Jil.11 K.P.U. 8 bertarikh 2hb Mei 1968	G 315
		10	MUKIM RANTAU PANJANG	WKK No.6 Tambahan Bil.10 Jil.11 K.P.U. 8 bertarikh 2hb Mei 1968	G 315
		11	MUKIM SEMELING	WKK No.6 Tambahan Bil.10 Jil.11 K.P.U. 8 bertarikh 2hb Mei 1968	G 315
		12	MUKIM SIDAM KIRI	WKK No.6 Tambahan Bil.10 Jil.11 K.P.U. 8 bertarikh 2hb Mei 1968	G 315

NEGERI KEDAH
05 – Daerah Kuala Muda

KOD	DAERAH	KOD	NAMA	WARTA	
				WARTA KERAJAAN	PELAN WARTA (PW)
05	KUALA MUDA <i>Semua Sempadan Mukim diwartakan di bawah ; G.N.1956 (03.05.1956) yang membahagikan negeri Kedah kepada mukim-mukim seperti yang ditunjukkan di dalam peta Kedah dan Perlis 1948</i>	13	MUKIM SIMPOR	WKK No.6 Tambahan Bil.10 Jil.11 K.P.U. 8 bertarikh 2hb Mei 1968	G 315
		14	MUKIM SUNGAI PASIR	WKK No.6 Tambahan Bil.10 Jil.11 K.P.U. 8 bertarikh 2hb Mei 1968	G 315
		15	MUKIM SUNGAI PETANI	WKK No.6 Tambahan Bil.10 Jil.11 K.P.U. 8 bertarikh 2hb Mei 1968	G 315
		16	MUKIM TELOI KIRI	WKK No.6 Tambahan Bil.10 Jil.11 K.P.U. 8 bertarikh 2hb Mei 1968	G 315
		40	*BANDAR BEDONG	WKK No. 26 Jil. 61 K.P.U.17. bth 27 Disember 2018	G 315
		41	*BANDAR GURUN	WKK No. 26 Jil. 61 K.P.U.17. bth 27 Disember 2018	G 315
		45	*BANDAR SUNGAI LALANG	WKK No. 26 Jil. 61 K.P.U.17. bth 27 Disember 2018	PW 2612 (27.02.2005)

NEGERI KEDAH
05 – Daerah Kuala Muda

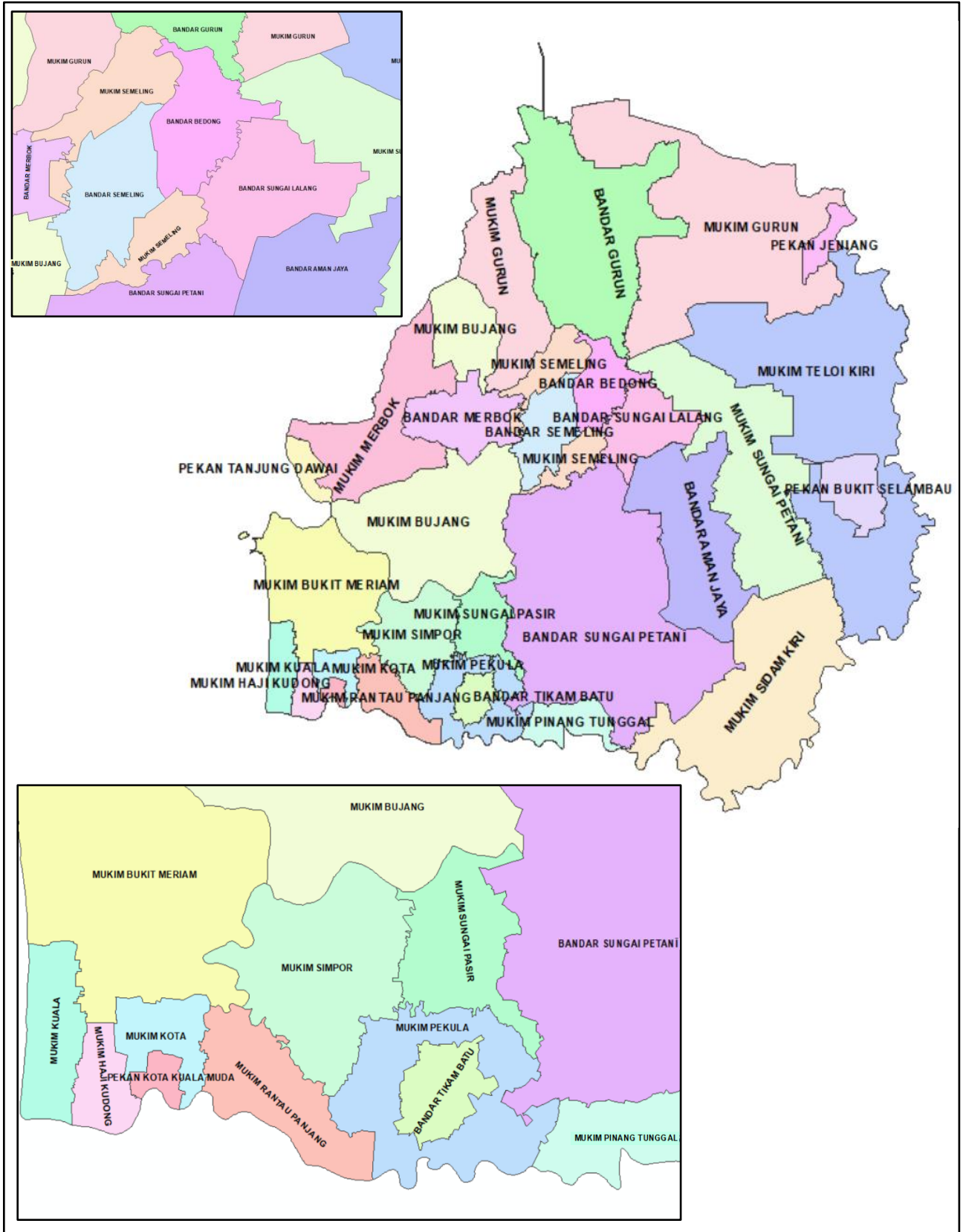
KOD	DAERAH	KOD	NAMA	WARTA			
				WARTA KERAJAAN	PELAN WARTA (PW)		
05	KUALA MUDA <i>Semua Sempadan Mukim diwartakan di bawah ; G.N.1956 (03.05.1956) yang membahagikan negeri Kedah kepada mukim-mukim seperti yang ditunjukkan di dalam peta Kedah dan Perlis 1948</i>						
		46		*BANDAR SUNGAI PETANI	WKK No. 26 Jil. 61 K.P.U.17. bth 27 Disember 2018	PW 2608	
		48		*BANDAR TIKAM BATU	WKK No. 26 Jil. 61 K.P.U.17. bth 27 Disember 2018	PW 2611	
		49		*BANDAR MERBOK	WKK No. 26 Jil. 61 K.P.U.17. bth 27 Disember 2018	PW 2614	
		50		*BANDAR SEMELING	WKK No. 26 Jil. 61 K.P.U.17. bth 27 Disember 2018	PW 2615	
		51		BANDAR BANDAR AMAN JAYA	WKK No. 26 Jil. 61 K.P.U.17. bth 27 Disember 2018	PW 2613	
		70		PEKAN BUKIT SELAMBAU	WKK No. 26 Jil. 61 K.P.U.17. bth 27 Disember 2018	PW 2616 (27.02.2005)	
71		PEKAN JENIANG	WKK No. 26 Jil. 61 K.P.U.17. bth 27 Disember 2018	PW 2617			
73		*PEKAN KOTA KUALA MUDA	WKK No. 26 Jil. 61 K.P.U.17. bth 27 Disember 2018	PW 2618			

NEGERI KEDAH
05 – Daerah Kuala Muda

KOD	DAERAH	KOD		NAMA	WARTA	
					WARTA KERAJAAN	PELAN WARTA (PW)
05	KUALA MUDA					
		76		PEKAN TANJUNG DAWAI	WKK No. 26 Jil. 61 K.P.U.17. bth 27 Disember 2018	PW 2619

*Sila Rujuk Rajah Seksyen bagi Bandar Bedong, Bandar Gurun, Bandar Sungai Lalang, Bandar Sungai Petani, Bandar Tikam Batu, Bandar Merbok, Bandar Semeling dan Pekan Kota Kuala Muda

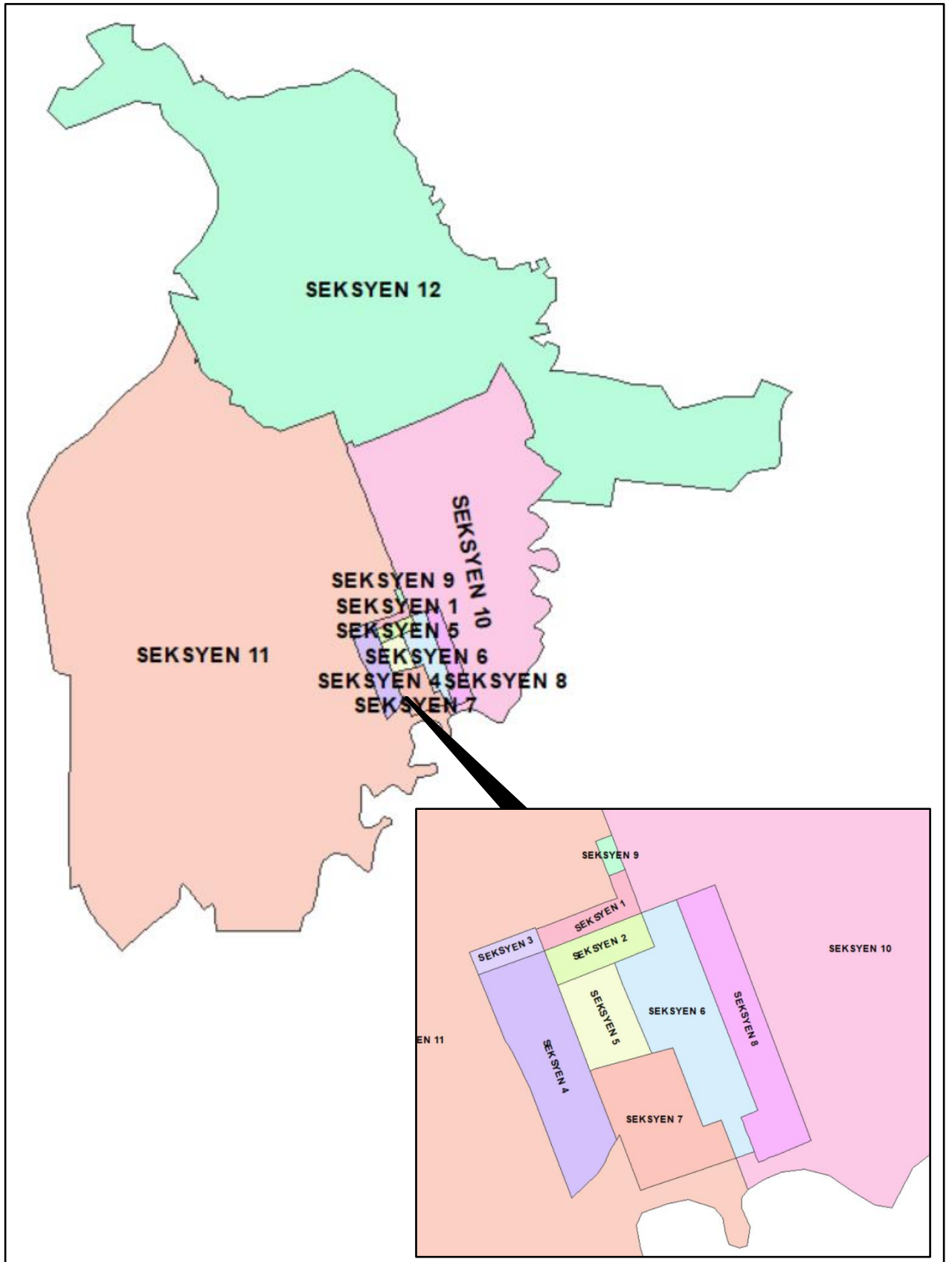
NEGERI KEDAH
Rajah
Mukim/Bandar/Pekan bagi
Daerah Kuala Muda



NEGERI KEDAH
Bandar Bedong

DAERAH	KOD		NAMA	WARTA	
				WARTA KERAJAAN	PELAN WARTA (PW)
KUALA MUDA	40		BANDAR BEDONG	WKK No. 26 Jil. 61 K.P.U.17. bth 27 Disember 2018	PW 2610
		001	SEKSYEN 1	TIDAK BERKENAAN	TIDAK BERKENAAN
		002	SEKSYEN 2	TIDAK BERKENAAN	TIDAK BERKENAAN
		003	SEKSYEN 3	TIDAK BERKENAAN	TIDAK BERKENAAN
		004	SEKSYEN 4	TIDAK BERKENAAN	TIDAK BERKENAAN
		005	SEKSYEN 5	TIDAK BERKENAAN	TIDAK BERKENAAN
		006	SEKSYEN 6	TIDAK BERKENAAN	TIDAK BERKENAAN
		007	SEKSYEN 7	TIDAK BERKENAAN	TIDAK BERKENAAN
		008	SEKSYEN 8	TIDAK BERKENAAN	TIDAK BERKENAAN
		009	SEKSYEN 9	TIDAK BERKENAAN	TIDAK BERKENAAN
		010	SEKSYEN 10	TIDAK BERKENAAN	TIDAK BERKENAAN
		011	SEKSYEN 11	TIDAK BERKENAAN	TIDAK BERKENAAN
		012	SEKSYEN 12	TIDAK BERKENAAN	TIDAK BERKENAAN

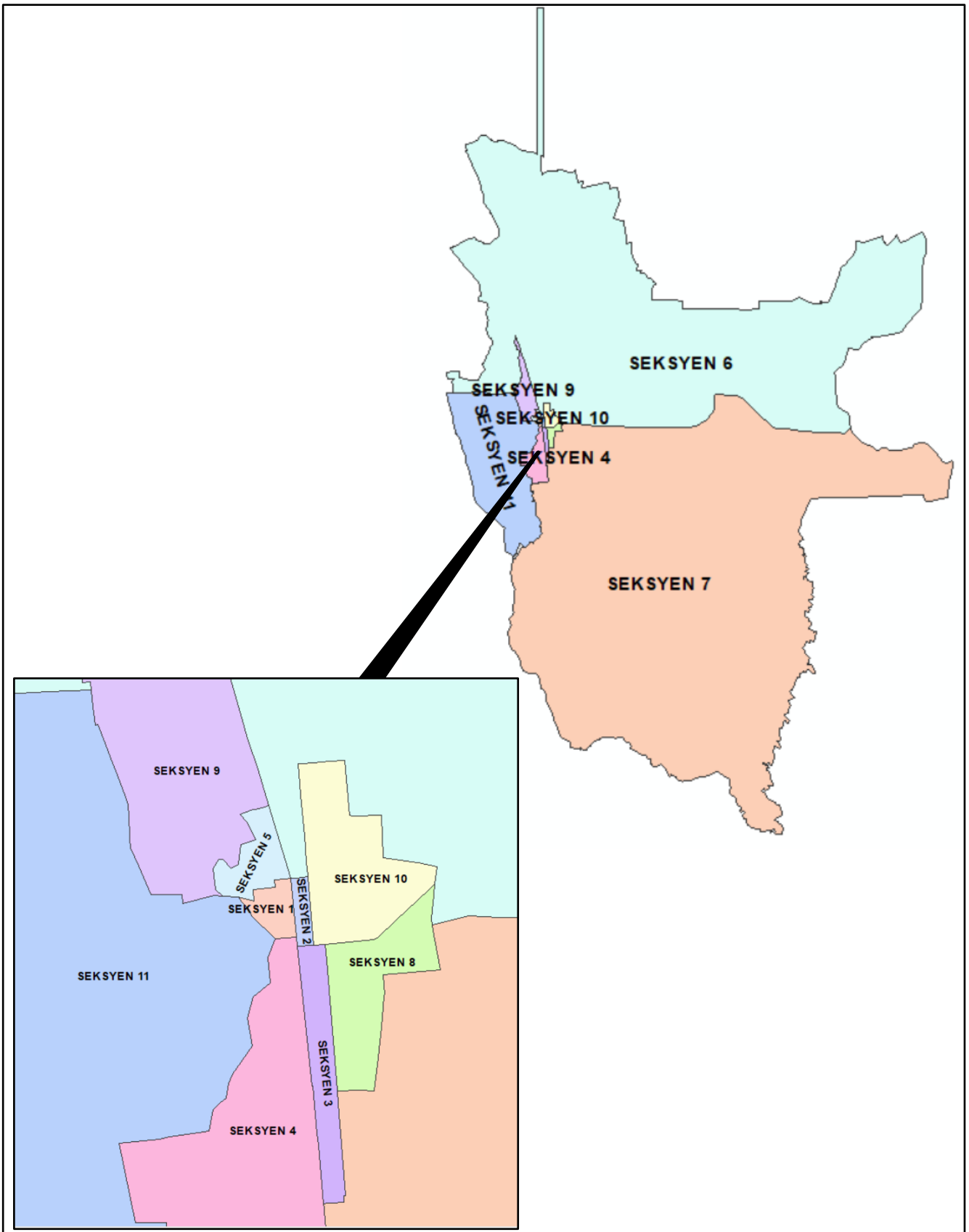
NEGERI KEDAH
Rajah Seksyen bagi
Bandar Bedong



NEGERI KEDAH
Bandar Gurun

DAERAH	KOD		NAMA	WARTA	
				WARTA KERAJAAN	PELAN WARTA (PW)
KUALA MUDA	41		BANDAR GURUN	WKK No. 26 Jil. 61 K.P.U.17. bth 27 Disember 2018	PW 2609
		001	SEKSYEN 1		
		002	SEKSYEN 2	TIDAK BERKENAAN	TIDAK BERKENAAN
		003	SEKSYEN 3	TIDAK BERKENAAN	TIDAK BERKENAAN
		004	SEKSYEN 4	TIDAK BERKENAAN	TIDAK BERKENAAN
		005	SEKSYEN 5	TIDAK BERKENAAN	TIDAK BERKENAAN
		006	SEKSYEN 6	TIDAK BERKENAAN	TIDAK BERKENAAN
		007	SEKSYEN 7	TIDAK BERKENAAN	TIDAK BERKENAAN
		008	SEKSYEN 8	TIDAK BERKENAAN	TIDAK BERKENAAN
		009	SEKSYEN 9	TIDAK BERKENAAN	TIDAK BERKENAAN
		010	SEKSYEN 10	TIDAK BERKENAAN	TIDAK BERKENAAN
		011	SEKSYEN 11	TIDAK BERKENAAN	TIDAK BERKENAAN

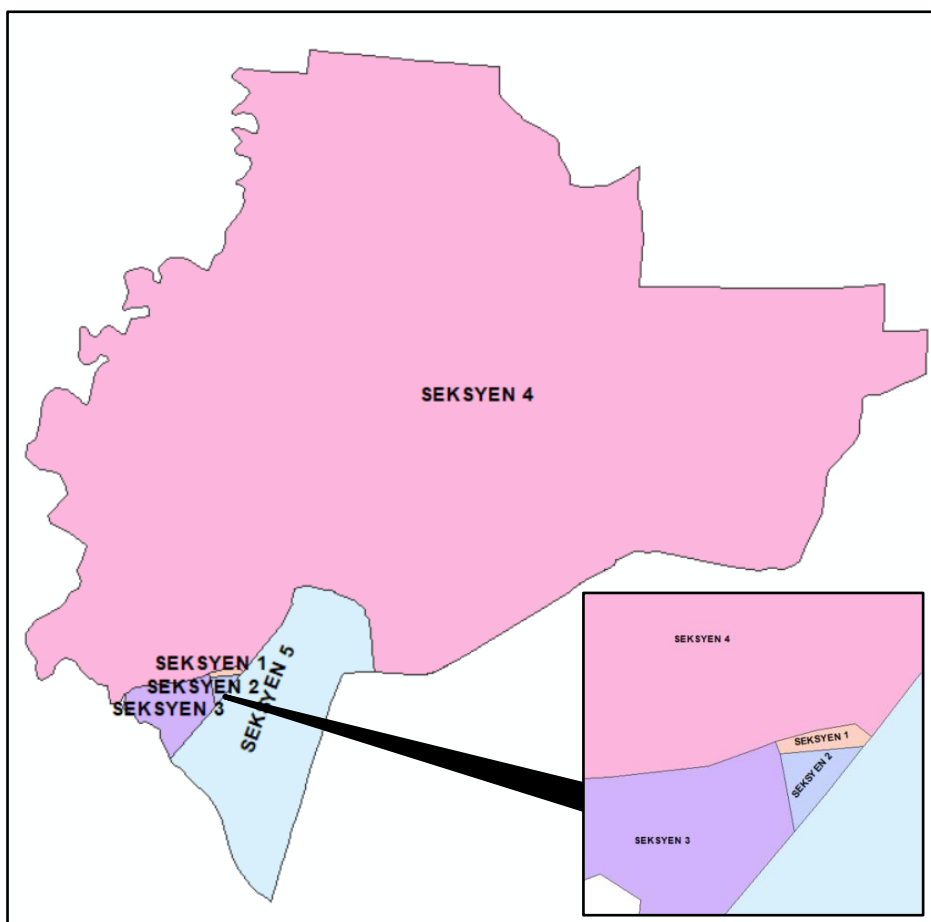
NEGERI KEDAH
Rajah Seksyen bagi
Bandar Gurun



NEGERI KEDAH
Bandar Sungai Lalang

DAERAH	KOD		NAMA	WARTA	
				WARTA KERAJAAN	PELAN WARTA (PW)
KUALA MUDA	45		BANDAR SUNGAI LALANG	WKK No. 26 Jil. 61 K.P.U.17. bth 27 Disember 2018	PW 2612 (27.02.2005)
		001	SEKSYEN 1	TIDAK BERKENAAN	TIDAK BERKENAAN
		002	SEKSYEN 2	TIDAK BERKENAAN	TIDAK BERKENAAN
		003	SEKSYEN 3	TIDAK BERKENAAN	TIDAK BERKENAAN
		004	SEKSYEN 4	TIDAK BERKENAAN	TIDAK BERKENAAN
		005	SEKSYEN 5	TIDAK BERKENAAN	TIDAK BERKENAAN

NEGERI KEDAH
Rajah Seksyen bagi
Bandar Sungai Lalang



NEGERI KEDAH
Bandar Sungai Petani

DAERAH	KOD		NAMA	WARTA	
				WARTA KERAJAAN	PELAN WARTA (PW)
KUALA MUDA	46		BANDAR SUNGAI PETANI	WKK No. 26 Jil. 61 K.P.U.17. bth 27 Disember 2018	PW 2608 (27.02.2005)
		001	SEKSYEN 1	TIDAK BERKENAAN	TIDAK BERKENAAN
		002	SEKSYEN 2	TIDAK BERKENAAN	TIDAK BERKENAAN
		003	SEKSYEN 3	TIDAK BERKENAAN	TIDAK BERKENAAN
		004	SEKSYEN 4	TIDAK BERKENAAN	TIDAK BERKENAAN
		005	SEKSYEN 5	TIDAK BERKENAAN	TIDAK BERKENAAN
		006	SEKSYEN 6	TIDAK BERKENAAN	TIDAK BERKENAAN
		007	SEKSYEN 7	TIDAK BERKENAAN	TIDAK BERKENAAN
		008	SEKSYEN 8	TIDAK BERKENAAN	TIDAK BERKENAAN
		009	SEKSYEN 9	TIDAK BERKENAAN	TIDAK BERKENAAN
		010	SEKSYEN 10	TIDAK BERKENAAN	TIDAK BERKENAAN
		011	SEKSYEN 11	TIDAK BERKENAAN	TIDAK BERKENAAN
		012	SEKSYEN 12	TIDAK BERKENAAN	TIDAK BERKENAAN
		013	SEKSYEN 13	TIDAK BERKENAAN	TIDAK BERKENAAN
		014	SEKSYEN 14	TIDAK BERKENAAN	TIDAK BERKENAAN
		015	SEKSYEN 15	TIDAK BERKENAAN	TIDAK BERKENAAN
		016	SEKSYEN 16	TIDAK BERKENAAN	TIDAK BERKENAAN
		017	SEKSYEN 17	TIDAK BERKENAAN	TIDAK BERKENAAN
		018	SEKSYEN 18	TIDAK BERKENAAN	TIDAK BERKENAAN
		019	SEKSYEN 19	TIDAK BERKENAAN	TIDAK BERKENAAN
		020	SEKSYEN 20	TIDAK BERKENAAN	TIDAK BERKENAAN

NEGERI KEDAH
Bandar Sungai Petani

DAERAH	KOD		NAMA	WARTA	
				WARTA KERAJAAN	PELAN WARTA (PW)
KUALA MUDA		021	SEKSYEN 21	TIDAK BERKENAAN	TIDAK BERKENAAN
		022	SEKSYEN 22	TIDAK BERKENAAN	TIDAK BERKENAAN
		023	SEKSYEN 23	TIDAK BERKENAAN	TIDAK BERKENAAN
		024	SEKSYEN 24	TIDAK BERKENAAN	TIDAK BERKENAAN
		025	SEKSYEN 25	TIDAK BERKENAAN	TIDAK BERKENAAN
		026	SEKSYEN 26	TIDAK BERKENAAN	TIDAK BERKENAAN
		027	SEKSYEN 27	TIDAK BERKENAAN	TIDAK BERKENAAN
		028	SEKSYEN 28	TIDAK BERKENAAN	TIDAK BERKENAAN
		029	SEKSYEN 29	TIDAK BERKENAAN	TIDAK BERKENAAN
		030	SEKSYEN 30	TIDAK BERKENAAN	TIDAK BERKENAAN
		031	SEKSYEN 31	TIDAK BERKENAAN	TIDAK BERKENAAN
		032	SEKSYEN 32	TIDAK BERKENAAN	TIDAK BERKENAAN
		033	SEKSYEN 33	TIDAK BERKENAAN	TIDAK BERKENAAN
		034	SEKSYEN 34	TIDAK BERKENAAN	TIDAK BERKENAAN
		035	SEKSYEN 35	TIDAK BERKENAAN	TIDAK BERKENAAN
		036	SEKSYEN 36	TIDAK BERKENAAN	TIDAK BERKENAAN
		037	SEKSYEN 37	TIDAK BERKENAAN	TIDAK BERKENAAN
		038	SEKSYEN 38	TIDAK BERKENAAN	TIDAK BERKENAAN
		039	SEKSYEN 39	TIDAK BERKENAAN	TIDAK BERKENAAN
		040	SEKSYEN 40	TIDAK BERKENAAN	TIDAK BERKENAAN
		041	SEKSYEN 41	TIDAK BERKENAAN	TIDAK BERKENAAN
		042	SEKSYEN 42	TIDAK BERKENAAN	TIDAK BERKENAAN

NEGERI KEDAH
Bandar Sungai Petani

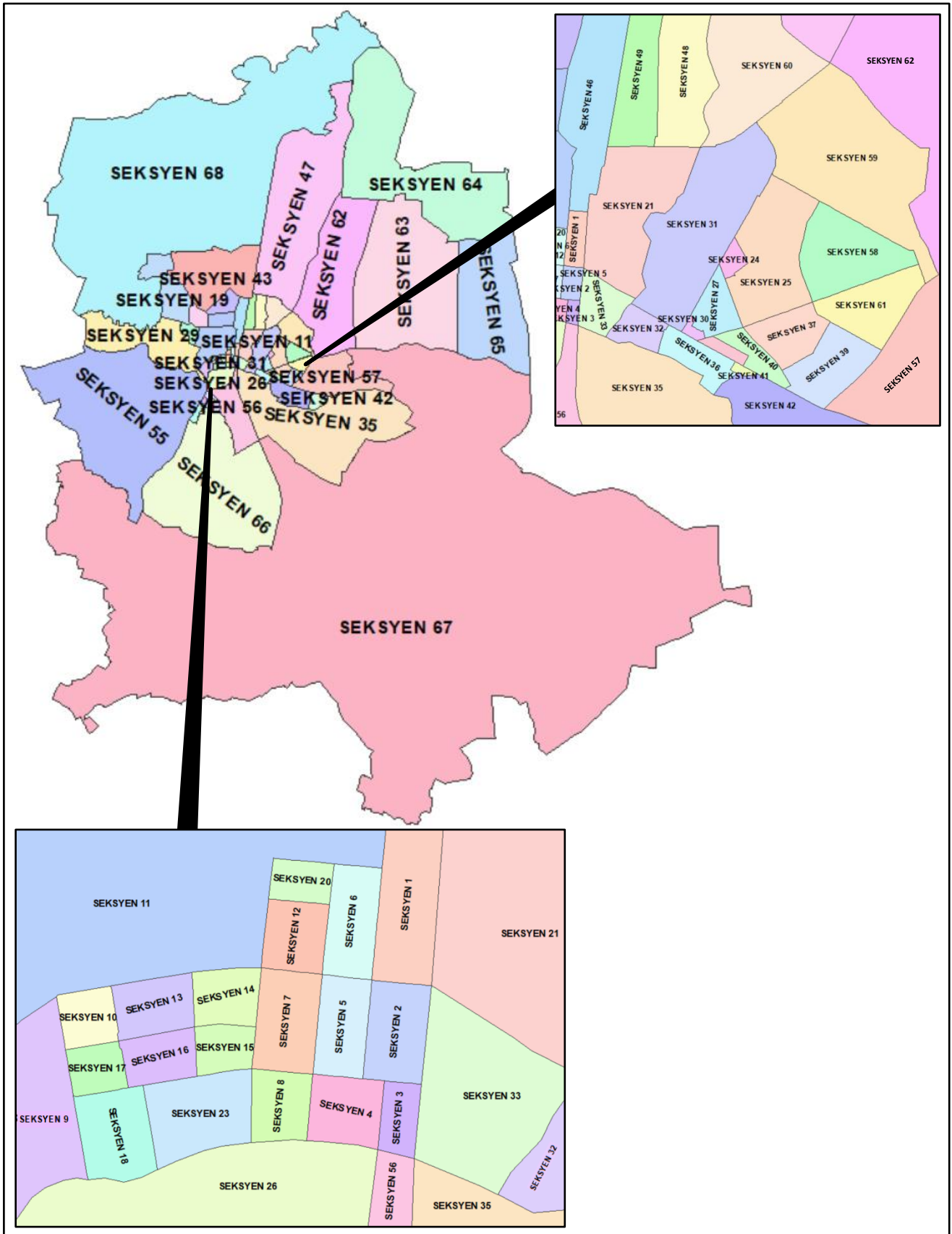
DAERAH	KOD		NAMA	WARTA	
				WARTA KERAJAAN	PELAN WARTA (PW)
KUALA MUDA		043	SEKSYEN 43	TIDAK BERKENAAN	TIDAK BERKENAAN
		044	SEKSYEN 44	TIDAK BERKENAAN	TIDAK BERKENAAN
		045	SEKSYEN 45	TIDAK BERKENAAN	TIDAK BERKENAAN
		046	SEKSYEN 46	TIDAK BERKENAAN	TIDAK BERKENAAN
		047	SEKSYEN 47	TIDAK BERKENAAN	TIDAK BERKENAAN
		048	SEKSYEN 48	TIDAK BERKENAAN	TIDAK BERKENAAN
		049	SEKSYEN 49	TIDAK BERKENAAN	TIDAK BERKENAAN
		050	SEKSYEN 50	TIDAK BERKENAAN	TIDAK BERKENAAN
		051	SEKSYEN 51	TIDAK BERKENAAN	TIDAK BERKENAAN
		052	SEKSYEN 52	TIDAK BERKENAAN	TIDAK BERKENAAN
		053	SEKSYEN 53	TIDAK BERKENAAN	TIDAK BERKENAAN
		054	SEKSYEN 54	TIDAK BERKENAAN	TIDAK BERKENAAN
		055	SEKSYEN 55	TIDAK BERKENAAN	TIDAK BERKENAAN
		056	SEKSYEN 56	TIDAK BERKENAAN	TIDAK BERKENAAN
		057	SEKSYEN 57	TIDAK BERKENAAN	TIDAK BERKENAAN
		058	SEKSYEN 58	TIDAK BERKENAAN	TIDAK BERKENAAN
		059	SEKSYEN 59	TIDAK BERKENAAN	TIDAK BERKENAAN
		060	SEKSYEN 60	TIDAK BERKENAAN	TIDAK BERKENAAN
		061	SEKSYEN 61	TIDAK BERKENAAN	TIDAK BERKENAAN
		062	SEKSYEN 62	TIDAK BERKENAAN	TIDAK BERKENAAN
	063	SEKSYEN 63	TIDAK BERKENAAN	TIDAK BERKENAAN	
	064	SEKSYEN 64	TIDAK BERKENAAN	TIDAK BERKENAAN	

NEGERI KEDAH
Bandar Sungai Petani

DAERAH	KOD		NAMA	WARTA	
				WARTA KERAJAAN	PELAN WARTA (PW)
KUALA MUDA		065	SEKSYEN 65	TIDAK BERKENAAN	TIDAK BERKENAAN
		066	SEKSYEN 66	TIDAK BERKENAAN	TIDAK BERKENAAN
		067	SEKSYEN 67	TIDAK BERKENAAN	TIDAK BERKENAAN
		068	SEKSYEN 68	TIDAK BERKENAAN	TIDAK BERKENAAN

NEGERI KEDAH

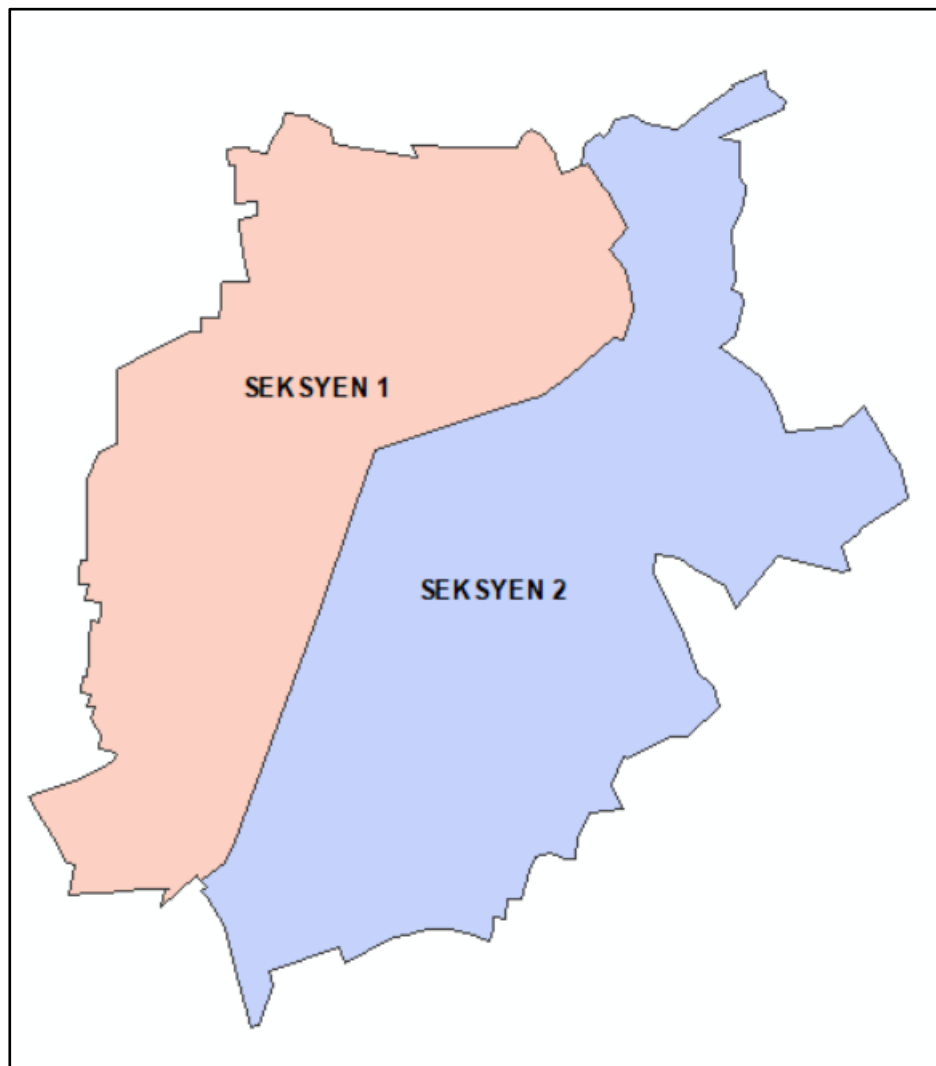
Rajah Seksyen bagi Bandar Sungai Petani



**NEGERI KEDAH
Bandar Tikam Batu**

DAERAH	KOD		NAMA	WARTA	
				WARTA KERAJAAN	PELAN WARTA (PW)
KUALA MUDA	48		BANDAR TIKAM BATU	WKK No. 26 Jil. 61 K.P.U.17. bth 27 Disember 2018	PW 2611
		001	SEKSYEN 1	TIDAK BERKENAAN	TIDAK BERKENAAN
		002	SEKSYEN 2	TIDAK BERKENAAN	TIDAK BERKENAAN

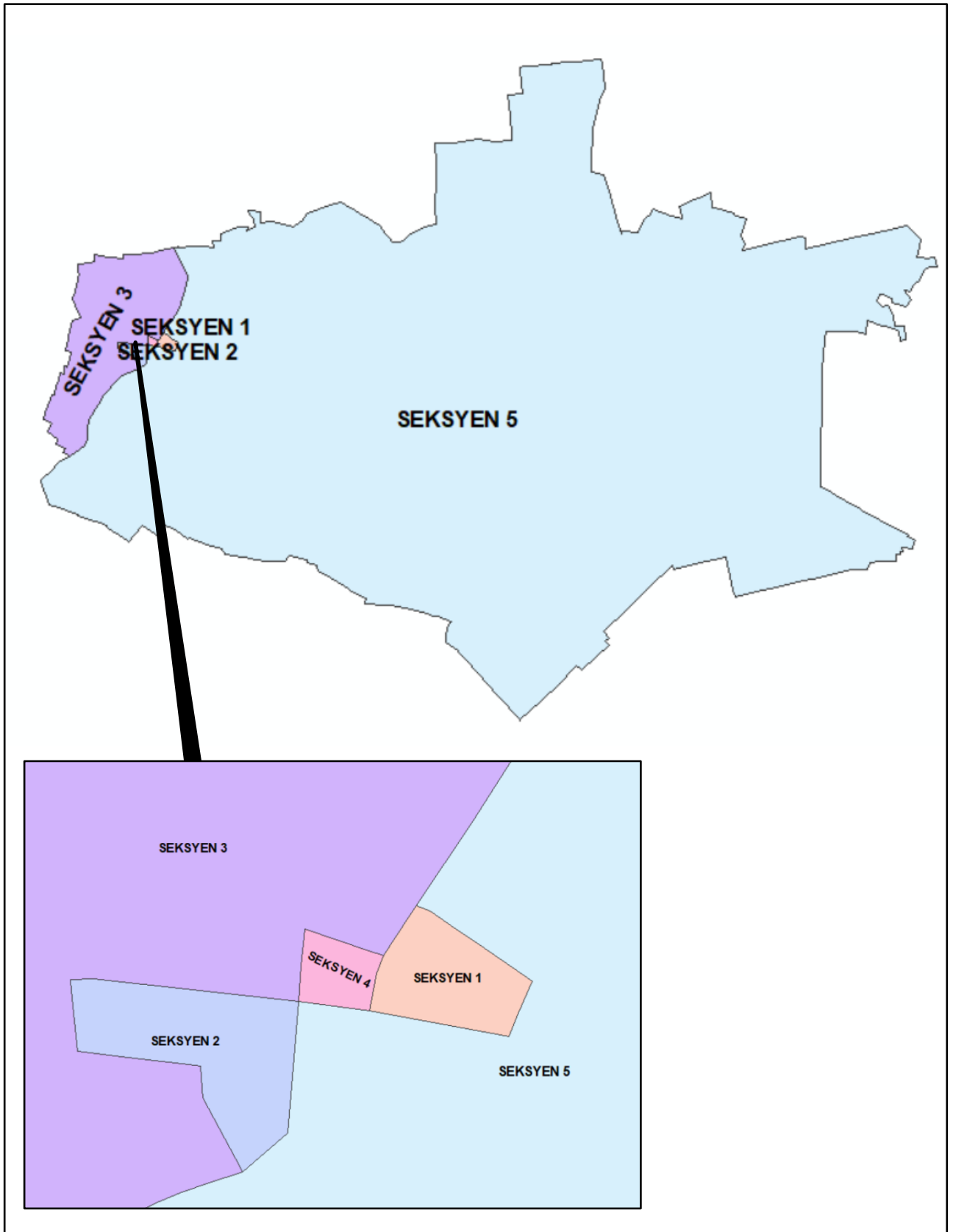
**NEGERI KEDAH
Rajah Seksyen bagi
Bandar Tikam Batu**



NEGERI KEDAH
Bandar Merbok

DAERAH	KOD		NAMA	WARTA	
				WARTA KERAJAAN	PELAN WARTA (PW)
KUALA MUDA	49		BANDAR MERBOK	WKK No. 26 Jil. 61 K.P.U.17. bth 27 Disember 2018	PW 2614
		001	SEKSYEN 1	TIDAK BERKENAAN	TIDAK BERKENAAN
		002	SEKSYEN 2	TIDAK BERKENAAN	TIDAK BERKENAAN
		003	SEKSYEN 3	TIDAK BERKENAAN	TIDAK BERKENAAN
		004	SEKSYEN 4	TIDAK BERKENAAN	TIDAK BERKENAAN
		005	SEKSYEN 5	TIDAK BERKENAAN	TIDAK BERKENAAN

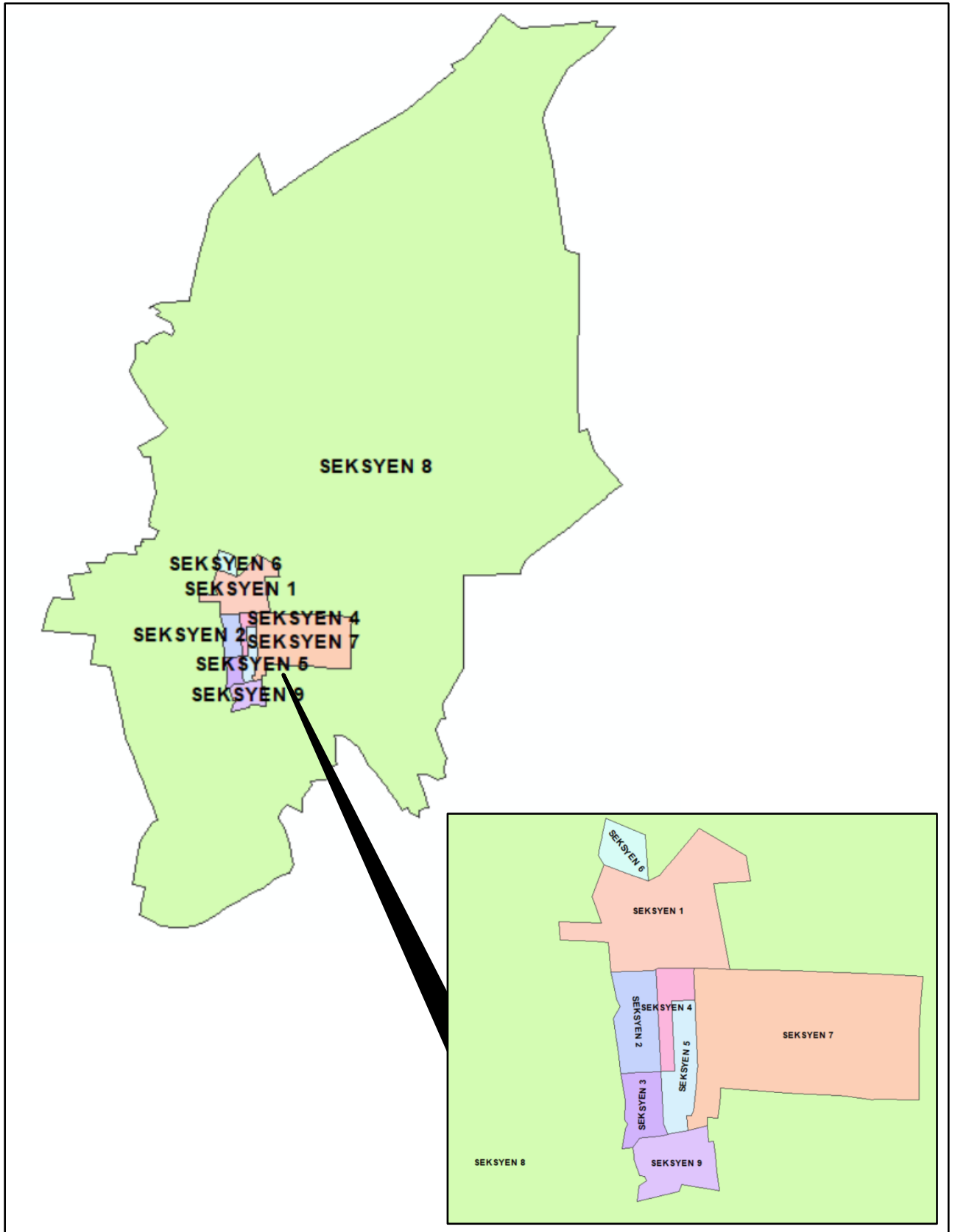
NEGERI KEDAH
Rajah Seksyen bagi
Bandar Merbok



NEGERI KEDAH
Bandar Semeling

DAERAH	KOD		NAMA	WARTA	
				WARTA KERAJAAN	PELAN WARTA (PW)
KUALA MUDA	50		BANDAR SEMELING	WKK No. 26 Jil. 61 K.P.U.17. bth 27 Disember 2018	PW 2615
		001	SEKSYEN 1	TIDAK BERKENAAN	TIDAK BERKENAAN
		002	SEKSYEN 2	TIDAK BERKENAAN	TIDAK BERKENAAN
		003	SEKSYEN 3	TIDAK BERKENAAN	TIDAK BERKENAAN
		004	SEKSYEN 4	TIDAK BERKENAAN	TIDAK BERKENAAN
		005	SEKSYEN 5	TIDAK BERKENAAN	TIDAK BERKENAAN
		006	SEKSYEN 6	TIDAK BERKENAAN	TIDAK BERKENAAN
		007	SEKSYEN 7	TIDAK BERKENAAN	TIDAK BERKENAAN
		008	SEKSYEN 8	TIDAK BERKENAAN	TIDAK BERKENAAN
		009	SEKSYEN 9	TIDAK BERKENAAN	TIDAK BERKENAAN

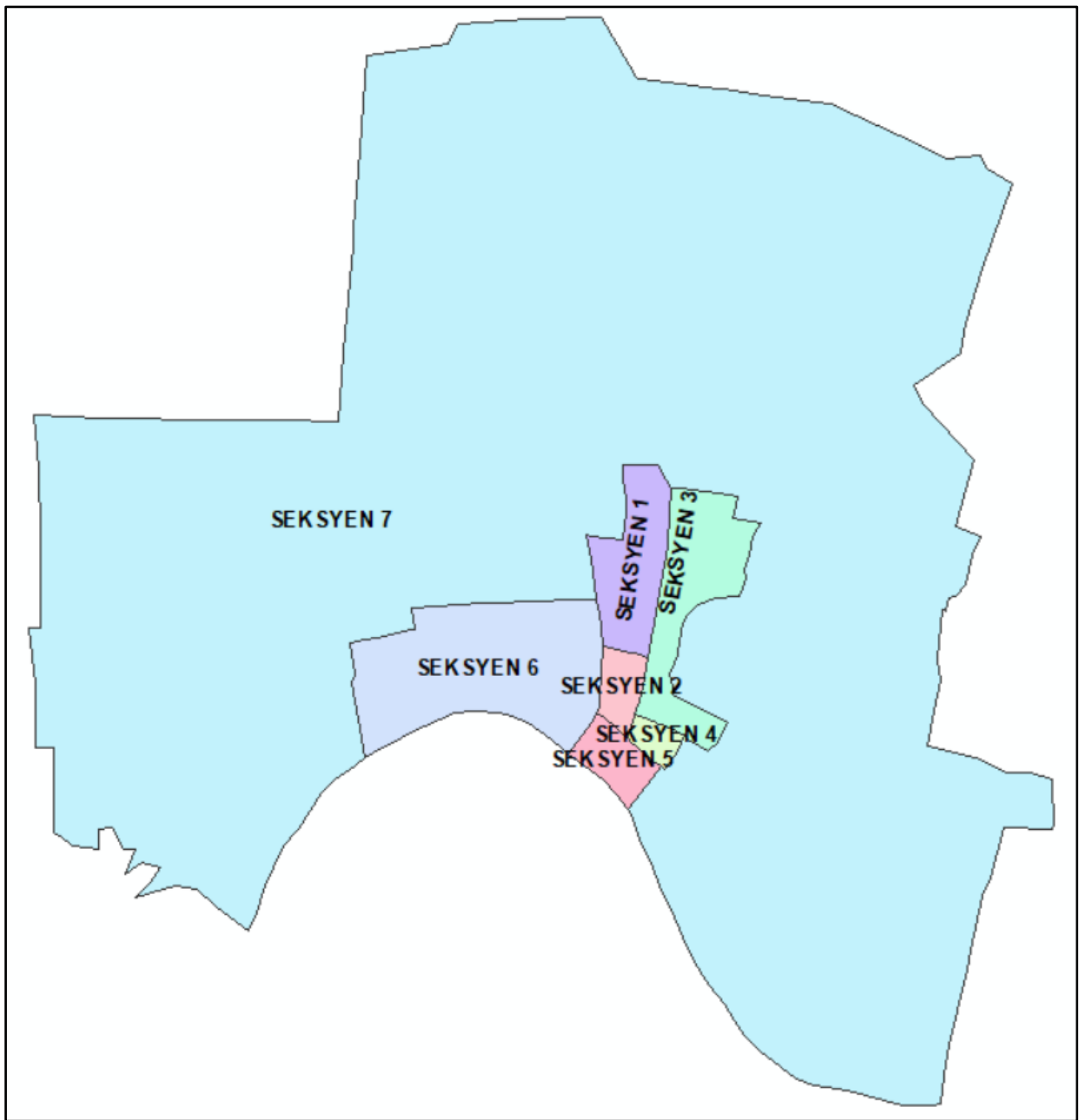
NEGERI KEDAH
Rajah Seksyen bagi
Bandar Semeling



NEGERI KEDAH
Pekan Kota Kuala Muda

DAERAH	KOD		NAMA	WARTA	
				WARTA KERAJAAN	PELAN WARTA (PW)
KUALA MUDA	73		PEKAN KOTA KUALA MUDA	WKK No. 26 Jil. 61 K.P.U.17. bth 27 Disember 2018	PW 2618
		001	SEKSYEN 1	TIDAK BERKENAAN	TIDAK BERKENAAN
		002	SEKSYEN 2	TIDAK BERKENAAN	TIDAK BERKENAAN
		003	SEKSYEN 3	TIDAK BERKENAAN	TIDAK BERKENAAN
		004	SEKSYEN 4	TIDAK BERKENAAN	TIDAK BERKENAAN
		005	SEKSYEN 5	TIDAK BERKENAAN	TIDAK BERKENAAN
		006	SEKSYEN 6	TIDAK BERKENAAN	TIDAK BERKENAAN
		007	SEKSYEN 7	TIDAK BERKENAAN	TIDAK BERKENAAN

NEGERI KEDAH
Rajah Seksyen bagi
Pekan Kota Kuala Muda



**NEGERI KEDAH
06 – Daerah Yan**

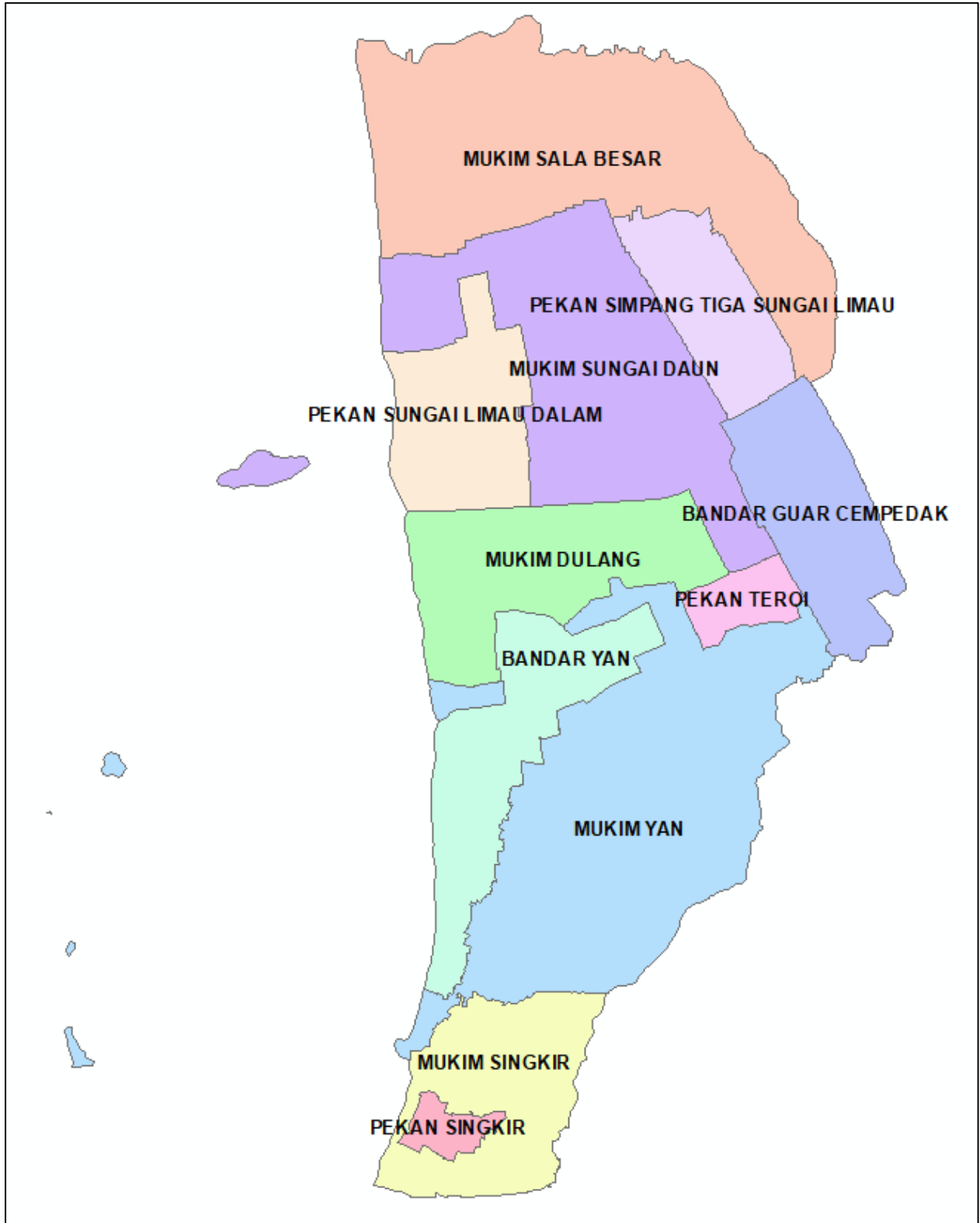
KOD	DAERAH	KOD		NAMA	WARTA		
					WARTA KERAJAAN	PELAN WARTA (PW)	
06	<p>YAN</p> <p><i>Semua Sempadan Mukim diwartakan di bawah ; G.N.1956 (03.05.1956) yang membahagikan negeri Kedah kepada mukim-mukim seperti yang ditunjukkan di dalam peta Kedah dan Perlis 1948</i></p>	01		MUKIM DULANG	WKK No.6 Tambahan Bil.10 Jil.11 K.P.U. 8 bertarikh 2hb Mei 1968	G 313	
		02		MUKIM SALA BESAR	WKK No.6 Tambahan Bil.10 Jil.11 K.P.U. 8 bertarikh 2hb Mei 1968	G 313	
		03		MUKIM SINGKIR	WKK No.6 Tambahan Bil.10 Jil.11 K.P.U. 8 bertarikh 2hb Mei 1968	G 313	
		04		MUKIM SUNGAI DAUN	WKK No.6 Tambahan Bil.10 Jil.11 K.P.U. 8 bertarikh 2hb Mei 1968	G 313	
		05		MUKIM YAN	WKK No.6 Tambahan Bil.10 Jil.11 K.P.U. 8 bertarikh 2hb Mei 1968	G 313	
		40			*BANDAR GUAR CEMPEDAK	WKK No. 26 Jil. 61 K.P.U.17. bth 27 Disember 2018	PW 2646

**NEGERI KEDAH
06 – Daerah Yan**

KOD	DAERAH	KOD	NAMA	WARTA		
				WARTA KERAJAAN	PELAN WARTA (PW)	
06	YAN <i>Semua Sempadan Mukim diwartakan di bawah ; G.N.1956 (03.05.1956) yang membahagikan negeri Kedah kepada mukim-mukim seperti yang ditunjukkan di dalam peta Kedah dan Perlis 1948</i>					
		41		*BANDAR YAN	WKK No. 26 Jil. 61 K.P.U.17. bth 27 Disember 2018	PW 2647
		71		PEKAN SIMPANG TIGA SUNGAI LIMAU	WKK No. 26 Jil. 61 K.P.U.17. bth 27 Disember 2018	PW 2649
		72		PEKAN SUNGAI LIMAU DALAM	WKK No. 26 Jil. 61 K.P.U.17. bth 27 Disember 2018	PW 2648
		74		PEKAN TEROI	WKK No. 26 Jil. 61 K.P.U.17. bth 27 Disember 2018	PW 2650 (27.02.2005)
75		PEKAN SINGKIR	WKK No. 26 Jil. 61 K.P.U.17. bth 27 Disember 2018	PW 2651		

*Sila Rujuk Rajah Seksyen bagi Bandar Guar Cempedak dan Bandar Yan

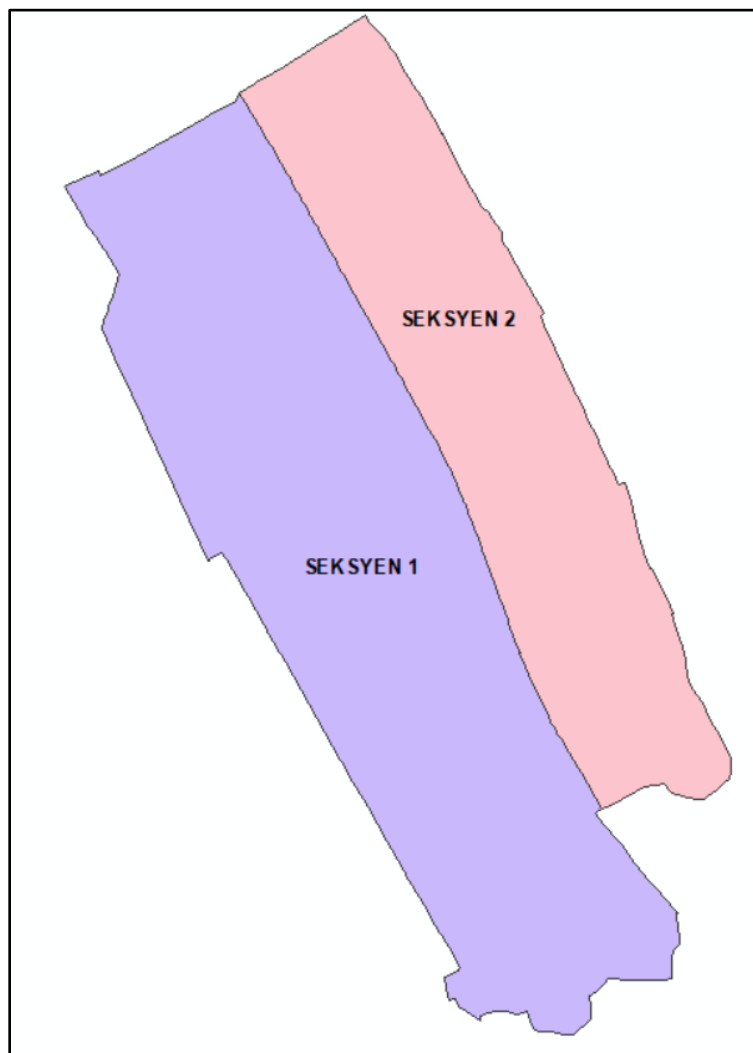
NEGERI KEDAH
Rajah
Mukim/Bandar/Pekan bagi
Daerah Yan



NEGERI KEDAH
Bandar Guar Chempedak

DAERAH	KOD		NAMA	WARTA	
				WARTA KERAJAAN	PELAN WARTA (PW)
YAN	40		BANDAR GUAR CHEMPEDAK	WKK No. 26 Jil. 61 K.P.U.17. bth 27 Disember 2018	PW 2646
		001	SEKSYEN 1	TIDAK BERKENAAN	TIDAK BERKENAAN
		002	SEKSYEN 2	TIDAK BERKENAAN	TIDAK BERKENAAN

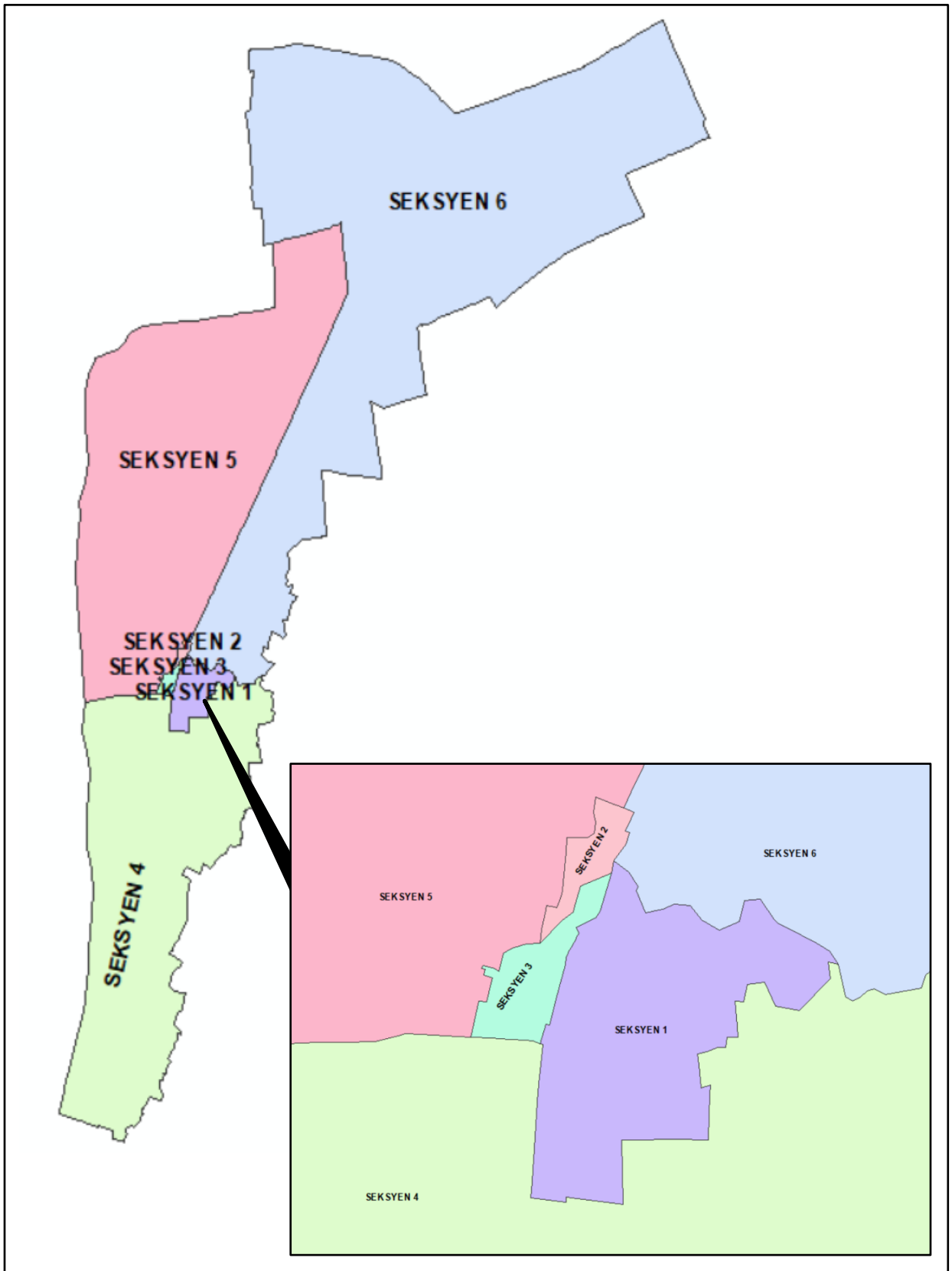
NEGERI KEDAH
Rajah
Seksyen bagi Bandar Guar Chempedak



NEGERI KEDAH
Bandar Yan

DAERAH	KOD		NAMA	WARTA	
				WARTA KERAJAAN	PELAN WARTA (PW)
YAN	41		BANDAR YAN	WKK No. 26 Jil. 61 K.P.U.17. bth 27 Disember 2018	PW 2647
		001	SEKSYEN 1	TIDAK BERKENAAN	TIDAK BERKENAAN
		002	SEKSYEN 2	TIDAK BERKENAAN	TIDAK BERKENAAN
		003	SEKSYEN 3	TIDAK BERKENAAN	TIDAK BERKENAAN
		004	SEKSYEN 4	TIDAK BERKENAAN	TIDAK BERKENAAN
		005	SEKSYEN 5	TIDAK BERKENAAN	TIDAK BERKENAAN
		006	SEKSYEN 6	TIDAK BERKENAAN	TIDAK BERKENAAN

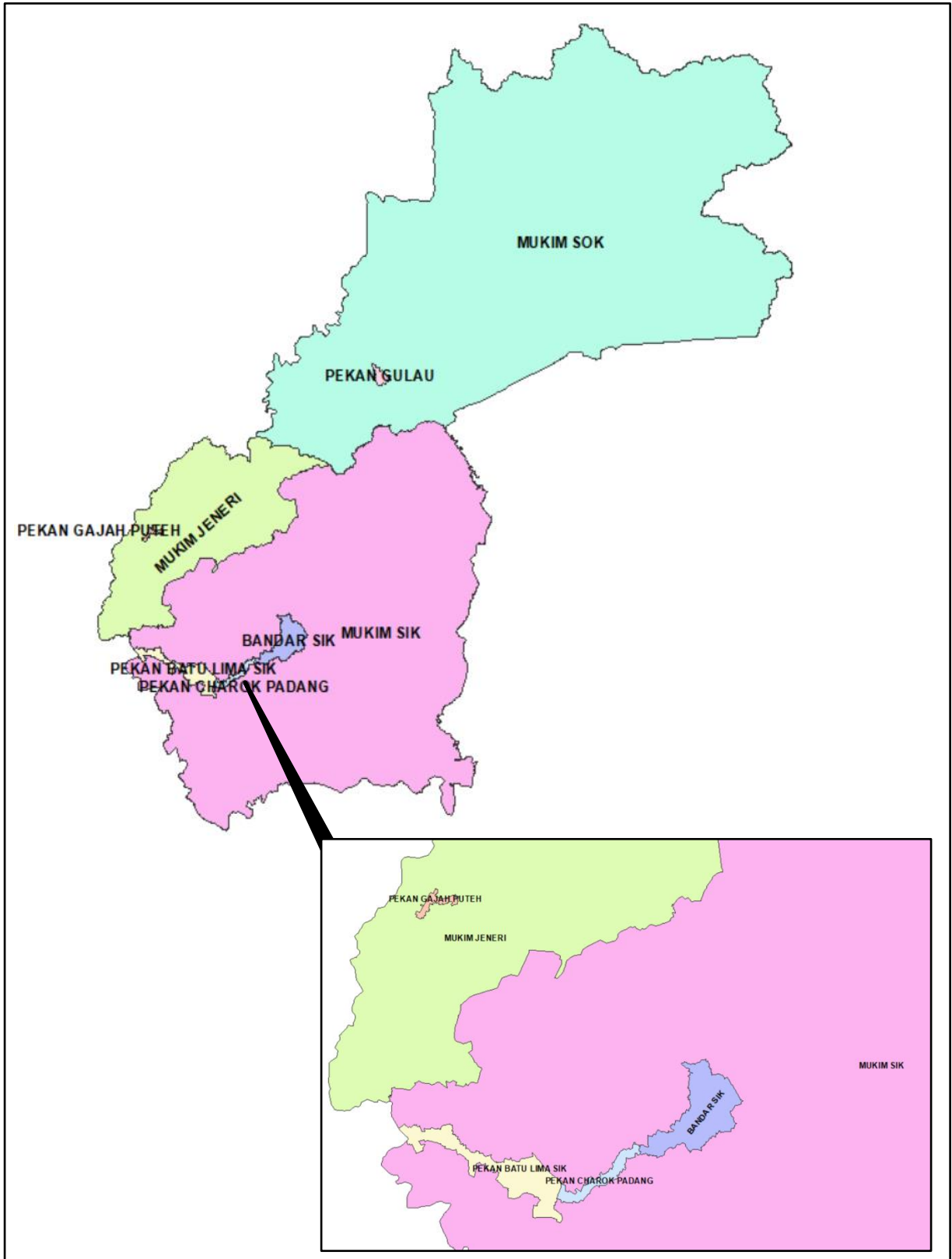
NEGERI KEDAH
Rajah Seksyen bagi
Bandar Yan



**NEGERI KEDAH
07 – Daerah Sik**

KOD	DAERAH	KOD		NAMA	WARTA	
					WARTA KERAJAAN	PELAN WARTA (PW)
07	SIK <i>Semua Sempadan Mukim diwartakan di bawah ; G.N.1956 (03.05.1956) yang membahagikan negeri Kedah kepada mukim-mukim seperti yang ditunjukkan di dalam peta Kedah dan Perlis 1948</i>	01		MUKIM JENERI	WKK No.16 Jil.16 Kenyataan No.276 bertarikh 2hb Ogos 1973	PG 577
		02		MUKIM SIK	WKK No.16 Jil.16 Kenyataan No.276 bertarikh 2hb Ogos 1973	PG 577
		03		MUKIM SOK	WKK No.16 Jil.16 Kenyataan No.276 bertarikh 2hb Ogos 1973	PG 577
		40		BANDAR SIK	WKK No. 26 Jil. 61 K.P.U.17. bth 27 Disember 2018	PW 2652
		70		PEKAN BATU LIMA SIK	WKK No. 26 Jil. 61 K.P.U.17. bth 27 Disember 2018	PW 2653
		73		PEKAN GULAU	WKK No. 26 Jil. 61 K.P.U.17. bth 27 Disember 2018	PW 2654
		74		PEKAN GAJAH PUTEH	WKK No. 26 Jil. 61 K.P.U.17. bth 27 Disember 2018	PW 2655
75		PEKAN CHAROK PADANG	WKK No. 26 Jil. 61 K.P.U.17. bth 27 Disember 2018	PW 2656		

NEGERI KEDAH
Rajah
Mukim/Bandar/Pekan bagi
Daerah Sik



**NEGERI KEDAH
08 – Daerah Baling**

KOD	DAERAH	KOD	NAMA	WARTA	
				WARTA KERAJAAN	PELAN WARTA (PW)
08	BALING <i>Semua Sempadan Mukim diwartakan di bawah ; G.N.1956 (03.05.1956) yang membahagikan negeri Kedah kepada mukim-mukim seperti yang ditunjukkan di dalam peta Kedah dan Perlis 1948</i>	01	MUKIM BAKAI	WKK No.16 Jil.16 Kenyataan No.276 bertarikh 2hb Ogos 1973	PG 576
		02	MUKIM BALING	WKK No.16 Jil.16 Kenyataan No.276 bertarikh 2hb Ogos 1973	PG 576
		03	MUKIM BONGOR	WKK No.16 Jil.16 Kenyataan No.276 bertarikh 2hb Ogos 1973	PG 576
		04	MUKIM KUPANG	WKK No.16 Jil.16 Kenyataan No.276 bertarikh 2hb Ogos 1973	PG 576
		05	MUKIM PULAI	WKK No.16 Jil.16 Kenyataan No.276 bertarikh 2hb Ogos 1973	PG 576
		06	MUKIM SIONG	WKK No.16 Jil.16 Kenyataan No.276 bertarikh 2hb Ogos 1973	PG 576
		07	MUKIM TAWAR	WKK No.16 Jil.16 Kenyataan No.276 bertarikh 2hb Ogos 1973	PG 576
		08	MUKIM TELOI KANAN	WKK No.16 Jil.16 Kenyataan No.276 bertarikh 2hb Ogos 1973	PG 576

**NEGERI KEDAH
08 – Daerah Baling**

KOD	DAERAH	KOD	NAMA	WARTA		
				WARTA KERAJAAN	PELAN WARTA (PW)	
08	BALING <i>Semua Sempadan Mukim diwartakan di bawah ; G.N.1956 (03.05.1956) yang membahagikan negeri Kedah kepada mukim-mukim seperti yang ditunjukkan di dalam peta Kedah dan Perlis 1948</i>					
		40		*BANDAR BALING	WKK No. 26 Jil. 61 K.P.U.17. bth 27 Disember 2018	PW 2573
		41		BANDAR KUALA KETIL	WKK No. 26 Jil. 61 K.P.U.17. bth 27 Disember 2018	PW 2574
		42		BANDAR KUPANG	WKK No. 26 Jil. 61 K.P.U.17. bth 27 Disember 2018	PW 2575
		72		*PEKAN KAMPUNG BARU KEJAI	WKK No. 26 Jil. 61 K.P.U.17. bth 27 Disember 2018	PW 2577
		74		PEKAN PULAI	WKK No. 26 Jil. 61 K.P.U.17. bth 27 Disember 2018	PW 2579
		75		PEKAN TAWAR	WKK No. 26 Jil. 61 K.P.U.17. bth 27 Disember 2018	PW 2578
76		PEKAN KUALA PEGANG	WKK No. 26 Jil. 61 K.P.U.17. bth 27 Disember 2018	PW 2576 (27.02.2005)		

**NEGERI KEDAH
08 – Daerah Baling**

KOD	DAERAH	KOD		NAMA	WARTA	
					WARTA KERAJAAN	PELAN WARTA (PW)
08	BALING <i>Semua Sempadan Mukim diwartakan di bawah ; G.N. 1956 (03.05.1956) yang membahagikan negeri Kedah kepada mukim-mukim seperti yang ditunjukkan di dalam peta Kedah dan Perlis 1948</i>	78		PEKAN PARIT PANJANG	WKK No. 26 Jil. 61 K.P.U.17. bth 27 Disember 2018	PW 2580
		79		PEKAN KAMPUNG LALANG	WKK No. 26 Jil. 61 K.P.U.17. bth 27 Disember 2018	PW 2581
		80		PEKAN MALAU	WKK No. 26 Jil. 61 K.P.U.17. bth 27 Disember 2018	PW 2582

*Sila Rujuk Rajah Seksyen bagi Bandar Baling dan Pekan Kampung Baru Kejai

NEGERI KEDAH
Rajah
Mukim/Bandar/Pekan bagi
Daerah Baling



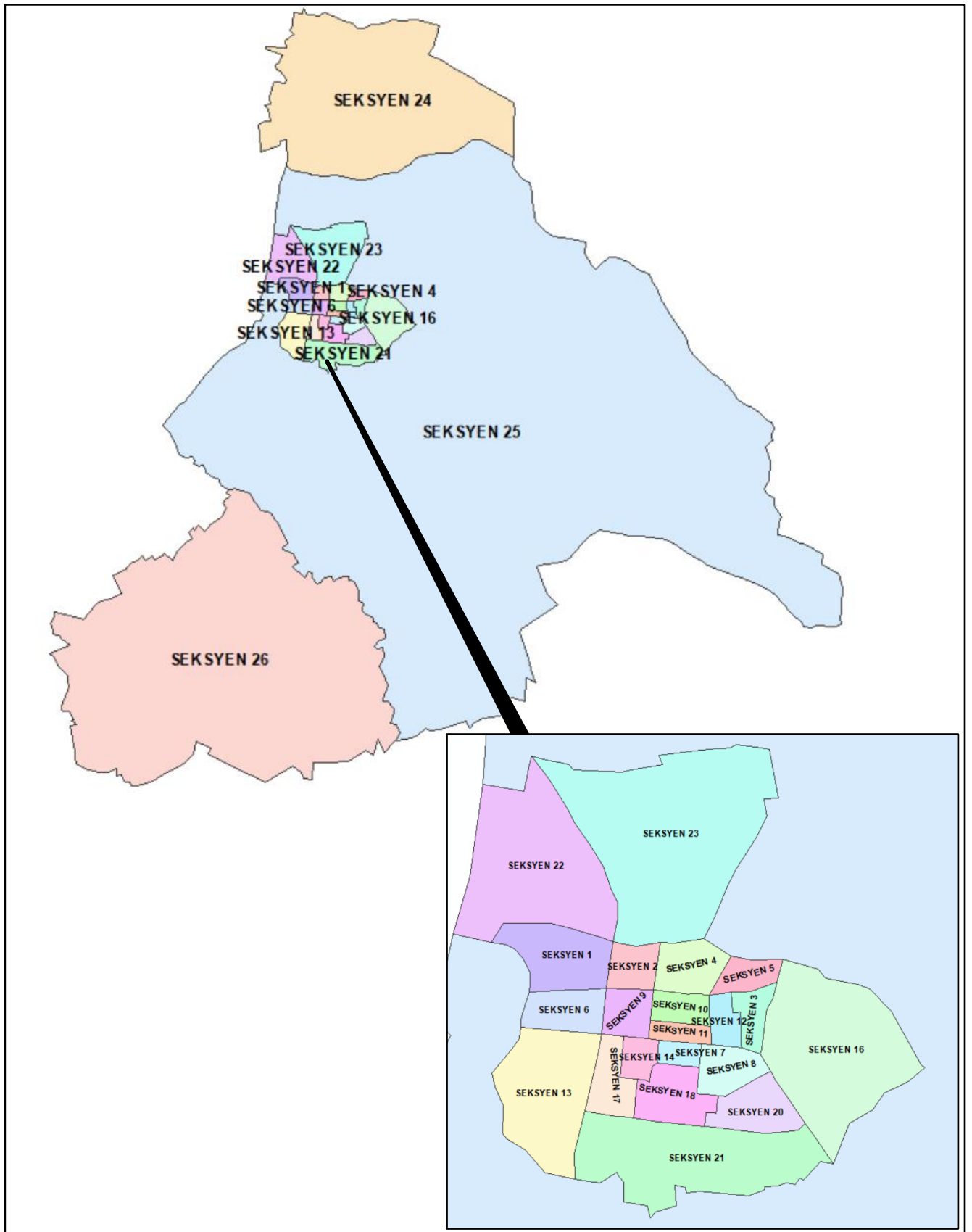
NEGERI KEDAH
Bandar Baling

DAERAH	KOD		NAMA	WARTA	
				WARTA KERAJAAN	PELAN WARTA (PW)
BALING	40		BANDAR BALING	WKK No. 26 Jil. 61 K.P.U.17. bth 27 Disember 2018	PW 2573
		001	SEKSYEN 1	TIDAK BERKENAAN	TIDAK BERKENAAN
		002	SEKSYEN 2	TIDAK BERKENAAN	TIDAK BERKENAAN
		003	SEKSYEN 3	TIDAK BERKENAAN	TIDAK BERKENAAN
		004	SEKSYEN 4	TIDAK BERKENAAN	TIDAK BERKENAAN
		005	SEKSYEN 5	TIDAK BERKENAAN	TIDAK BERKENAAN
		006	SEKSYEN 6	TIDAK BERKENAAN	TIDAK BERKENAAN
		007	SEKSYEN 7	TIDAK BERKENAAN	TIDAK BERKENAAN
		008	SEKSYEN 8	TIDAK BERKENAAN	TIDAK BERKENAAN
		009	SEKSYEN 9	TIDAK BERKENAAN	TIDAK BERKENAAN
		010	SEKSYEN 10	TIDAK BERKENAAN	TIDAK BERKENAAN
		011	SEKSYEN 11	TIDAK BERKENAAN	TIDAK BERKENAAN
		012	SEKSYEN 12	TIDAK BERKENAAN	TIDAK BERKENAAN
		013	SEKSYEN 13	TIDAK BERKENAAN	TIDAK BERKENAAN
		014	SEKSYEN 14	TIDAK BERKENAAN	TIDAK BERKENAAN
		016	SEKSYEN 16	TIDAK BERKENAAN	TIDAK BERKENAAN
		017	SEKSYEN 17	TIDAK BERKENAAN	TIDAK BERKENAAN
		018	SEKSYEN 18	TIDAK BERKENAAN	TIDAK BERKENAAN
		020	SEKSYEN 20	TIDAK BERKENAAN	TIDAK BERKENAAN
		021	SEKSYEN 21	TIDAK BERKENAAN	TIDAK BERKENAAN
		022	SEKSYEN 22	TIDAK BERKENAAN	TIDAK BERKENAAN

NEGERI KEDAH
Bandar Baling

DAERAH	KOD		NAMA	WARTA	
				WARTA KERAJAAN	PELAN WARTA (PW)
BALING		023	SEKSYEN 23	TIDAK BERKENAAN	TIDAK BERKENAAN
		024	SEKSYEN 24	TIDAK BERKENAAN	TIDAK BERKENAAN
		025	SEKSYEN 25	TIDAK BERKENAAN	TIDAK BERKENAAN
		026	SEKSYEN 26	TIDAK BERKENAAN	TIDAK BERKENAAN

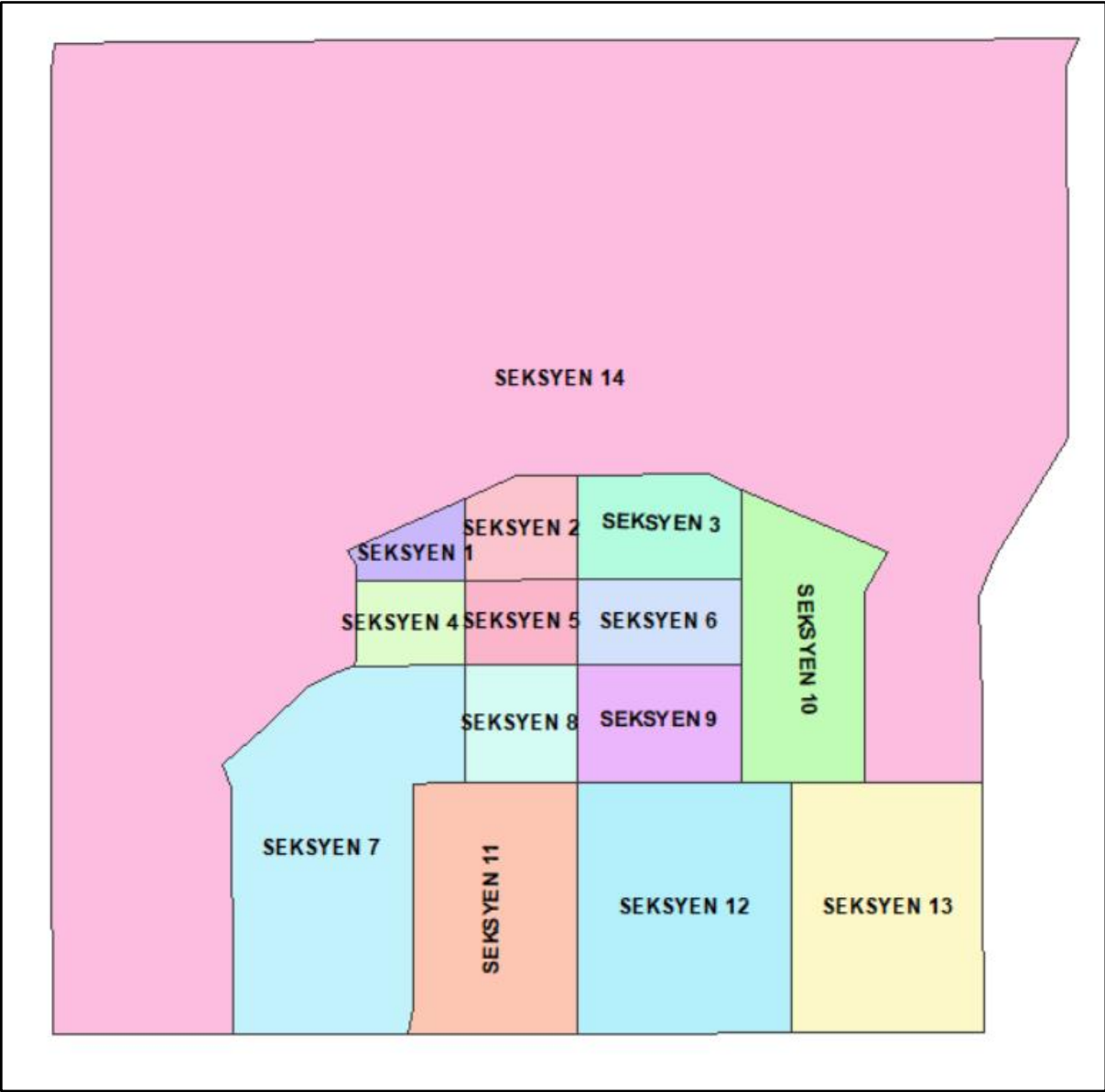
NEGERI KEDAH
Rajah Seksyen bagi
Bandar Baling



NEGERI KEDAH
Pekan Kampung Baru Kejai

DAERAH	KOD		NAMA	WARTA	
				WARTA KERAJAAN	PELAN WARTA (PW)
BALING	72		PEKAN KAMPUNG BARU KEJAI	WKK No. 26 Jil. 61 K.P.U.17. bth 27 Disember 2018	PW 2577
		001	SEKSYEN 1	TIDAK BERKENAAN	TIDAK BERKENAAN
		002	SEKSYEN 2	TIDAK BERKENAAN	TIDAK BERKENAAN
		003	SEKSYEN 3	TIDAK BERKENAAN	TIDAK BERKENAAN
		004	SEKSYEN 4	TIDAK BERKENAAN	TIDAK BERKENAAN
		005	SEKSYEN 5	TIDAK BERKENAAN	TIDAK BERKENAAN
		006	SEKSYEN 6	TIDAK BERKENAAN	TIDAK BERKENAAN
		007	SEKSYEN 7	TIDAK BERKENAAN	TIDAK BERKENAAN
		008	SEKSYEN 8	TIDAK BERKENAAN	TIDAK BERKENAAN
		009	SEKSYEN 9	TIDAK BERKENAAN	TIDAK BERKENAAN
		010	SEKSYEN 10	TIDAK BERKENAAN	TIDAK BERKENAAN
		011	SEKSYEN 11	TIDAK BERKENAAN	TIDAK BERKENAAN
		012	SEKSYEN 12	TIDAK BERKENAAN	TIDAK BERKENAAN
		013	SEKSYEN 13	TIDAK BERKENAAN	TIDAK BERKENAAN
		014	SEKSYEN 14	TIDAK BERKENAAN	TIDAK BERKENAAN

NEGERI KEDAH
Rajah Seksyen bagi
Pekan Kampung Baru Kejai



NEGERI KEDAH
09 – Daerah Kulim

KOD	DAERAH	KOD		NAMA	WARTA	
					WARTA KERAJAAN	PELAN WARTA (PW)
09	KULIM <i>Semua Sempadan Mukim diwartakan di bawah ; G.N.1956 (03.05.1956) yang membahagikan negeri Kedah kepada mukim-mukim seperti yang ditunjukkan di dalam peta Kedah dan Perlis 1948</i>	01		MUKIM BAGAN SENA	WKK No.6 Tambahan Bil.10 Jil.11 K.P.U. 8 bertarikh 2hb Mei 1968	G 318
		02		MUKIM JUNJONG	WKK No.6 Tambahan Bil.10 Jil.11 K.P.U. 8 bertarikh 2hb Mei 1968	G 318
		03		MUKIM KARANGAN	WKK No.6 Tambahan Bil.10 Jil.11 K.P.U. 8 bertarikh 2hb Mei 1968	G 318
		05		MUKIM KULIM	WKK No.6 Tambahan Bil.10 Jil.11 K.P.U. 8 bertarikh 2hb Mei 1968	G 318
		07		MUKIM MAHANG	WKK No.6 Tambahan Bil.10 Jil.11 K.P.U. 8 bertarikh 2hb Mei 1968	G 318
		08		MUKIM NAGA LILIT	WKK No.6 Tambahan Bil.10 Jil.11 K.P.U. 8 bertarikh 2hb Mei 1968	G 318
		09		MUKIM PADANG CHINA	WKK No.6 Tambahan Bil.10 Jil.11 K.P.U. 8 bertarikh 2hb Mei 1968	G 318

NEGERI KEDAH
09 – Daerah Kulim

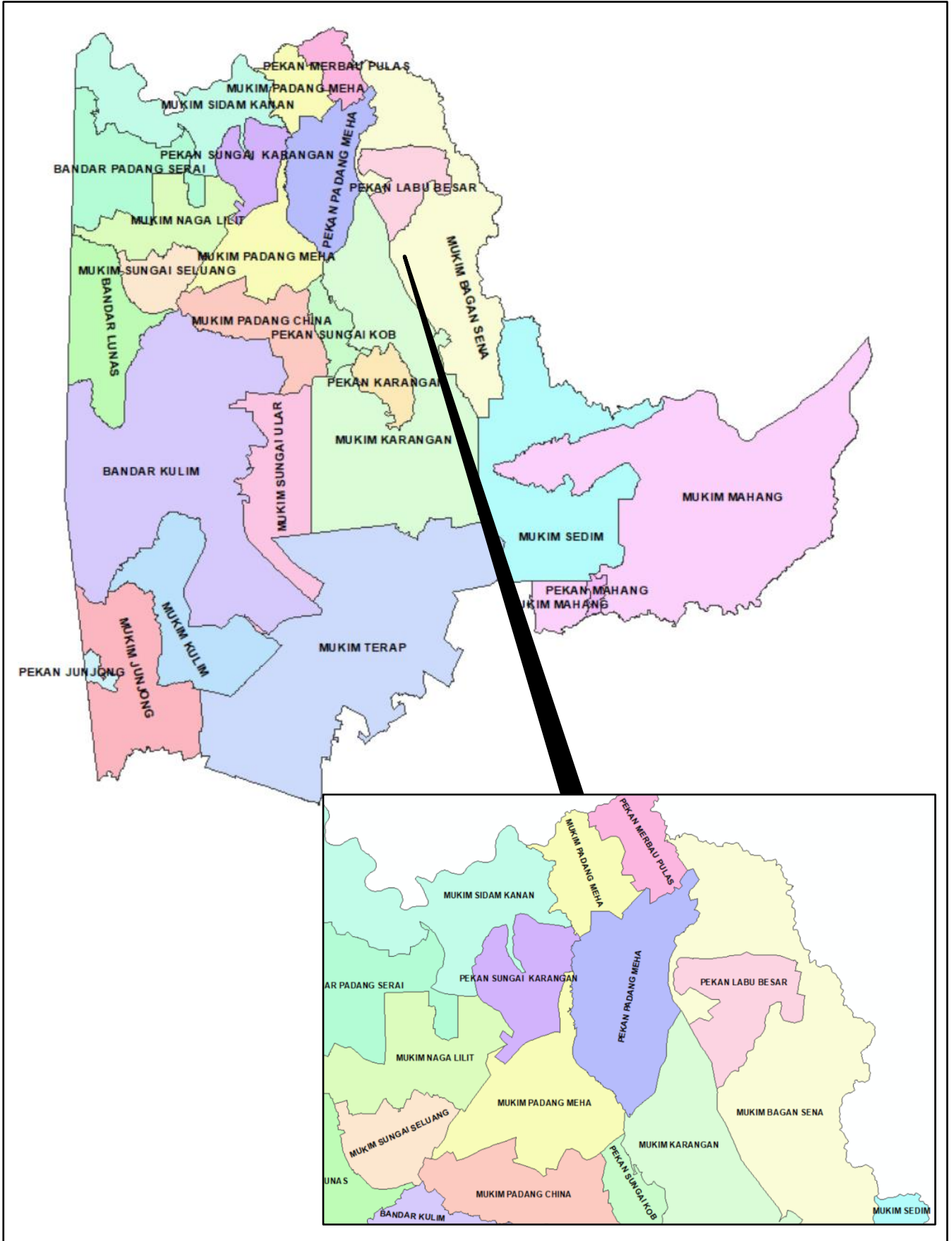
KOD	DAERAH	KOD	NAMA	WARTA	
				WARTA KERAJAAN	PELAN WARTA (PW)
		10	MUKIM PADANG MEHA	WKK No.6 Tambahan Bil.10 Jil.11 K.P.U. 8 bertarikh 2hb Mei 1968	G 318
		11	MUKIM SEDIM	WKK No.6 Tambahan Bil.10 Jil.11 K.P.U. 8 bertarikh 2hb Mei 1968	G 318
		12	MUKIM SIDAM KANAN	WKK No.6 Tambahan Bil.10 Jil.11 K.P.U. 8 bertarikh 2hb Mei 1968	G 318
		13	MUKIM SUNGAI SELUANG	WKK No.6 Tambahan Bil.10 Jil.11 K.P.U. 8 bertarikh 2hb Mei 1968	G 318
		14	MUKIM SUNGAI ULAR	WKK No.6 Tambahan Bil.10 Jil.11 K.P.U. 8 bertarikh 2hb Mei 1968	G 318
		15	MUKIM TERAP	WKK No.6 Tambahan Bil.10 Jil.11 K.P.U. 8 bertarikh 2hb Mei 1968	G 318
		40	*BANDAR KULIM	WKK No. 26 Jil. 61 K.P.U.17. bth 27 Disember 2018	PW 2597 (27.02.2005)

NEGERI KEDAH
09 – Daerah Kulim

KOD	DAERAH	KOD		NAMA	WARTA	
					WARTA KERAJAAN	PELAN WARTA (PW)
09	KULIM <i>Semua Sempadan Mukim diwartakan di bawah ; G.N.1956 (03.05.1956) yang membahagikan negeri Kedah kepada mukim-mukim seperti yang ditunjukkan di dalam peta Kedah dan Perlis 1948</i>	41		*BANDAR LUNAS	WKK No. 26 Jil. 61 K.P.U.17. bth 27 Disember 2018	PW 2598 (27.02.2005)
		42		*BANDAR PADANG SERAI	WKK No. 26 Jil. 61 K.P.U.17. bth 27 Disember 2018	PW 2599 (27.02.2005)
		70		*PEKAN JUNJONG	WKK No. 26 Jil. 61 K.P.U.17. bth 27 Disember 2018	PW 2600 (27.02.2005)
		71		PEKAN KARANGAN	WKK No. 26 Jil. 61 K.P.U.17. bth 27 Disember 2018	PW 2601 (27.02.2005)
		72		PEKAN LABU BESAR	WKK No. 26 Jil. 61 K.P.U.17. bth 27 Disember 2018	PW 2602 (27.02.2005)
		73		PEKAN MAHANG	WKK No. 26 Jil. 61 K.P.U.17. bth 27 Disember 2018	PW 2603 (27.02.2005)
		74		PEKAN MERBAU PULAS	WKK No. 26 Jil. 61 K.P.U.17. bth 27 Disember 2018	PW 2604 (27.02.2005)
		75		PEKAN SUNGAI KARANGAN	WKK No. 26 Jil. 61 K.P.U.17. bth 27 Disember 2018	PW 2605
		76		PEKAN SUNGAI KOB	WKK No. 26 Jil. 61 K.P.U.17. bth 27 Disember 2018	PW 2606
		77		PEKAN PADANG MEHA	WKK No. 26 Jil. 61 K.P.U.17. bth 27 Disember 2018	PW 2607

*Sila Rujuk Rajah Seksyen bagi Bandar Kulim, Bandar Lunas dan Bandar Padang Serai

NEGERI KEDAH
Rajah
Mukim/Bandar/Pekan bagi
Daerah Kulim



NEGERI KEDAH
Bandar Kulim

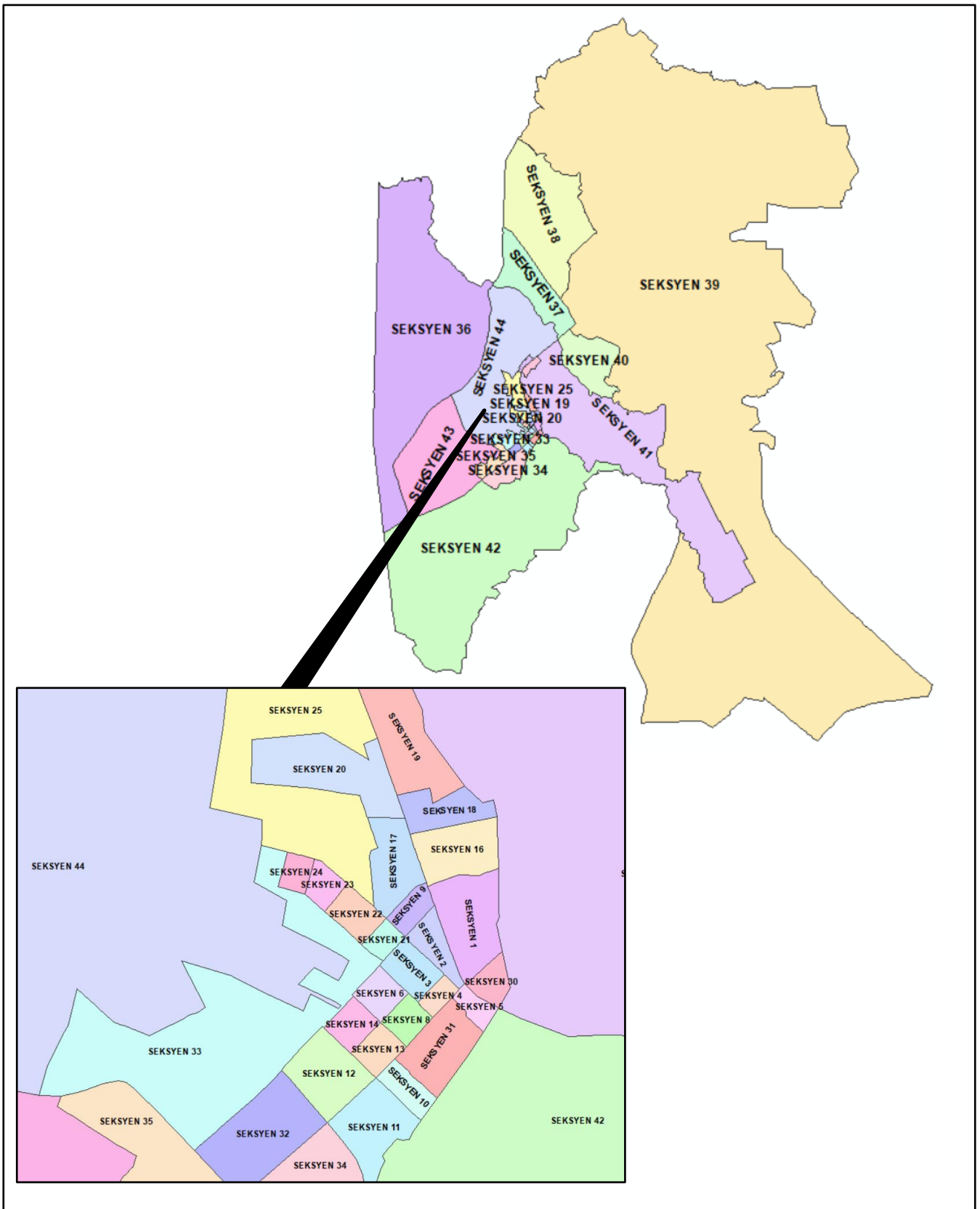
DAERAH	KOD		NAMA	WARTA	
				WARTA KERAJAAN	PELAN WARTA (PW)
KULIM	40		BANDAR KULIM	WKK No. 26 Jil. 61 K.P.U.17. bth 27 Disember 2018	PW 2597
		001	SEKSYEN 1	TIDAK BERKENAAN	TIDAK BERKENAAN
		002	SEKSYEN 2	TIDAK BERKENAAN	TIDAK BERKENAAN
		003	SEKSYEN 3	TIDAK BERKENAAN	TIDAK BERKENAAN
		004	SEKSYEN 4	TIDAK BERKENAAN	TIDAK BERKENAAN
		005	SEKSYEN 5	TIDAK BERKENAAN	TIDAK BERKENAAN
		006	SEKSYEN 6	TIDAK BERKENAAN	TIDAK BERKENAAN
		008	SEKSYEN 8	TIDAK BERKENAAN	TIDAK BERKENAAN
		009	SEKSYEN 9	TIDAK BERKENAAN	TIDAK BERKENAAN
		010	SEKSYEN 10	TIDAK BERKENAAN	TIDAK BERKENAAN
		011	SEKSYEN 11	TIDAK BERKENAAN	TIDAK BERKENAAN
		012	SEKSYEN 12	TIDAK BERKENAAN	TIDAK BERKENAAN
		013	SEKSYEN 13	TIDAK BERKENAAN	TIDAK BERKENAAN
		014	SEKSYEN 14	TIDAK BERKENAAN	TIDAK BERKENAAN
		016	SEKSYEN 16	TIDAK BERKENAAN	TIDAK BERKENAAN
		017	SEKSYEN 17	TIDAK BERKENAAN	TIDAK BERKENAAN
		018	SEKSYEN 18	TIDAK BERKENAAN	TIDAK BERKENAAN
		019	SEKSYEN 19	TIDAK BERKENAAN	TIDAK BERKENAAN
		020	SEKSYEN 20	TIDAK BERKENAAN	TIDAK BERKENAAN
		021	SEKSYEN 21	TIDAK BERKENAAN	TIDAK BERKENAAN
		022	SEKSYEN 22	TIDAK BERKENAAN	TIDAK BERKENAAN

NEGERI KEDAH
Bandar Kulim

DAERAH	KOD		NAMA	WARTA	
				WARTA KERAJAAN	PELAN WARTA (PW)
KULIM		023	SEKSYEN 23	TIDAK BERKENAAN	TIDAK BERKENAAN
		024	SEKSYEN 24	TIDAK BERKENAAN	TIDAK BERKENAAN
		025	SEKSYEN 25	TIDAK BERKENAAN	TIDAK BERKENAAN
		026	SEKSYEN 26	TIDAK BERKENAAN	TIDAK BERKENAAN
		027	SEKSYEN 27	TIDAK BERKENAAN	TIDAK BERKENAAN
		030	SEKSYEN 30	TIDAK BERKENAAN	TIDAK BERKENAAN
		031	SEKSYEN 31	TIDAK BERKENAAN	TIDAK BERKENAAN
		032	SEKSYEN 32	TIDAK BERKENAAN	TIDAK BERKENAAN
		033	SEKSYEN 33	TIDAK BERKENAAN	TIDAK BERKENAAN
		034	SEKSYEN 34	TIDAK BERKENAAN	TIDAK BERKENAAN
		035	SEKSYEN 35	TIDAK BERKENAAN	TIDAK BERKENAAN
		036	SEKSYEN 36	TIDAK BERKENAAN	TIDAK BERKENAAN
		037	SEKSYEN 37	TIDAK BERKENAAN	TIDAK BERKENAAN
		038	SEKSYEN 38	TIDAK BERKENAAN	TIDAK BERKENAAN
		039	SEKSYEN 39	TIDAK BERKENAAN	TIDAK BERKENAAN
		040	SEKSYEN 40	TIDAK BERKENAAN	TIDAK BERKENAAN
		041	SEKSYEN 41	TIDAK BERKENAAN	TIDAK BERKENAAN
		042	SEKSYEN 42	TIDAK BERKENAAN	TIDAK BERKENAAN
		043	SEKSYEN 43	TIDAK BERKENAAN	TIDAK BERKENAAN
		044	SEKSYEN 44	TIDAK BERKENAAN	TIDAK BERKENAAN

NEGERI KEDAH

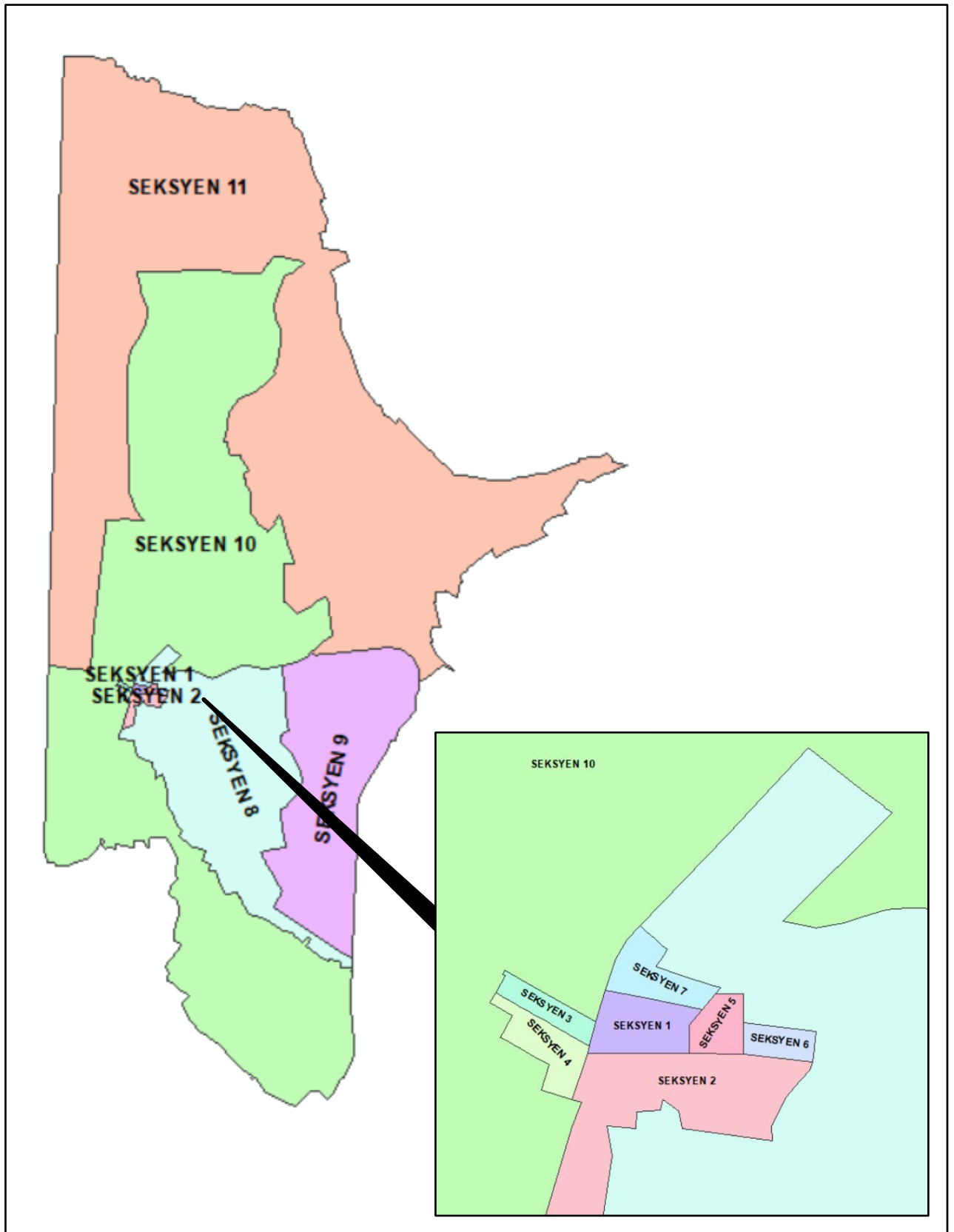
Rajah Seksyen bagi Bandar Kulim



NEGERI KEDAH
Bandar Lunas

DAERAH	KOD		NAMA	WARTA	
				WARTA KERAJAAN	PELAN WARTA (PW)
KULIM	41		BANDAR LUNAS	WKK No. 26 Jil. 61 K.P.U.17. bth 27 Disember 2018	PW 2598
		001	SEKSYEN 1	TIDAK BERKENAAN	TIDAK BERKENAAN
		002	SEKSYEN 2	TIDAK BERKENAAN	TIDAK BERKENAAN
		003	SEKSYEN 3	TIDAK BERKENAAN	TIDAK BERKENAAN
		004	SEKSYEN 4	TIDAK BERKENAAN	TIDAK BERKENAAN
		005	SEKSYEN 5	TIDAK BERKENAAN	TIDAK BERKENAAN
		006	SEKSYEN 6	TIDAK BERKENAAN	TIDAK BERKENAAN
		007	SEKSYEN 7	TIDAK BERKENAAN	TIDAK BERKENAAN
		008	SEKSYEN 8	TIDAK BERKENAAN	TIDAK BERKENAAN
		009	SEKSYEN 9	TIDAK BERKENAAN	TIDAK BERKENAAN
		010	SEKSYEN 10	TIDAK BERKENAAN	TIDAK BERKENAAN
		011	SEKSYEN 11	TIDAK BERKENAAN	TIDAK BERKENAAN

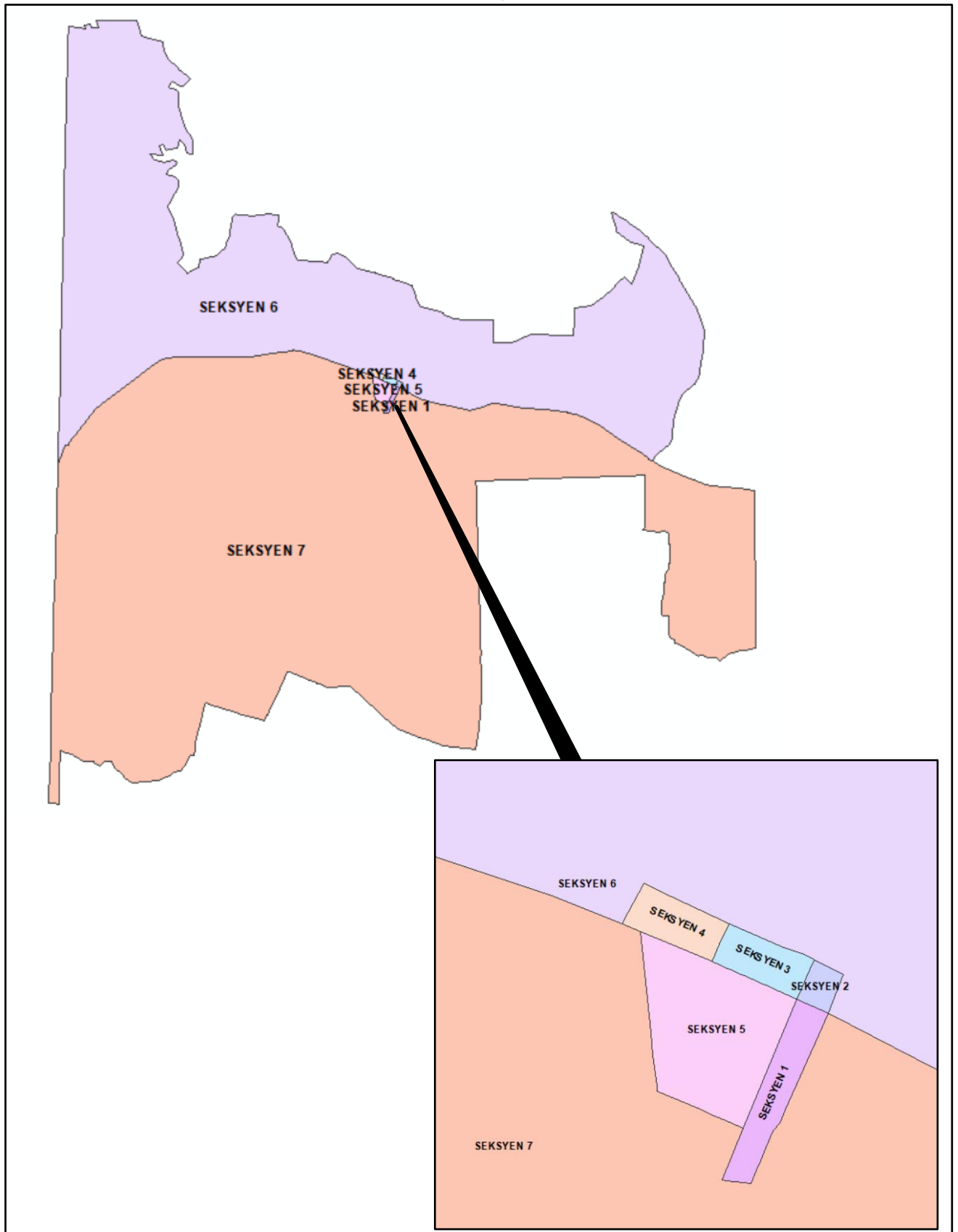
NEGERI KEDAH
Rajah Seksyen bagi
Bandar Lunas



NEGERI KEDAH
Bandar Padang Serai

DAERAH	KOD		NAMA	WARTA	
				WARTA KERAJAAN	PELAN WARTA (PW)
KULIM	42		BANDAR PADANG SERAI	WKK No. 26 Jil. 61 K.P.U.17. bth 27 Disember 2018	PW 2599
		001	SEKSYEN 1	TIDAK BERKENAAN	TIDAK BERKENAAN
		002	SEKSYEN 2	TIDAK BERKENAAN	TIDAK BERKENAAN
		003	SEKSYEN 3	TIDAK BERKENAAN	TIDAK BERKENAAN
		004	SEKSYEN 4	TIDAK BERKENAAN	TIDAK BERKENAAN
		005	SEKSYEN 5	TIDAK BERKENAAN	TIDAK BERKENAAN
		006	SEKSYEN 6	TIDAK BERKENAAN	TIDAK BERKENAAN
		007	SEKSYEN 7	TIDAK BERKENAAN	TIDAK BERKENAAN

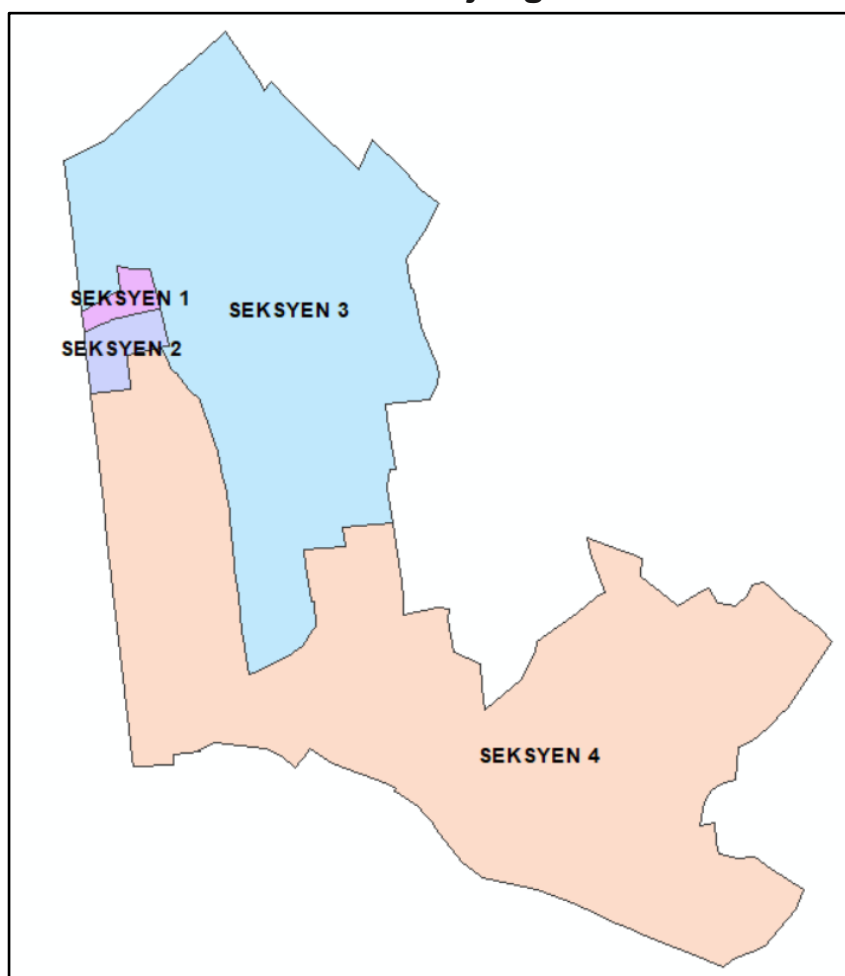
NEGERI KEDAH
Rajah Seksyen bagi
Bandar Padang Serai



NEGERI KEDAH
Pekan Junjong

DAERAH	KOD		NAMA	WARTA	
				WARTA KERAJAAN	PELAN WARTA (PW)
KULIM	70		PEKAN JUNJONG	WKK No. 26 Jil. 61 K.P.U.17. bth 27 Disember 2018	PW 2600
		001	SEKSYEN 1	TIDAK BERKENAAN	TIDAK BERKENAAN
		002	SEKSYEN 2	TIDAK BERKENAAN	TIDAK BERKENAAN
		003	SEKSYEN 3	TIDAK BERKENAAN	TIDAK BERKENAAN
		004	SEKSYEN 4	TIDAK BERKENAAN	TIDAK BERKENAAN

NEGERI KEDAH
Rajah Seksyen bagi
Pekan Junjong



NEGERI KEDAH
10 – Daerah Bandar Baharu

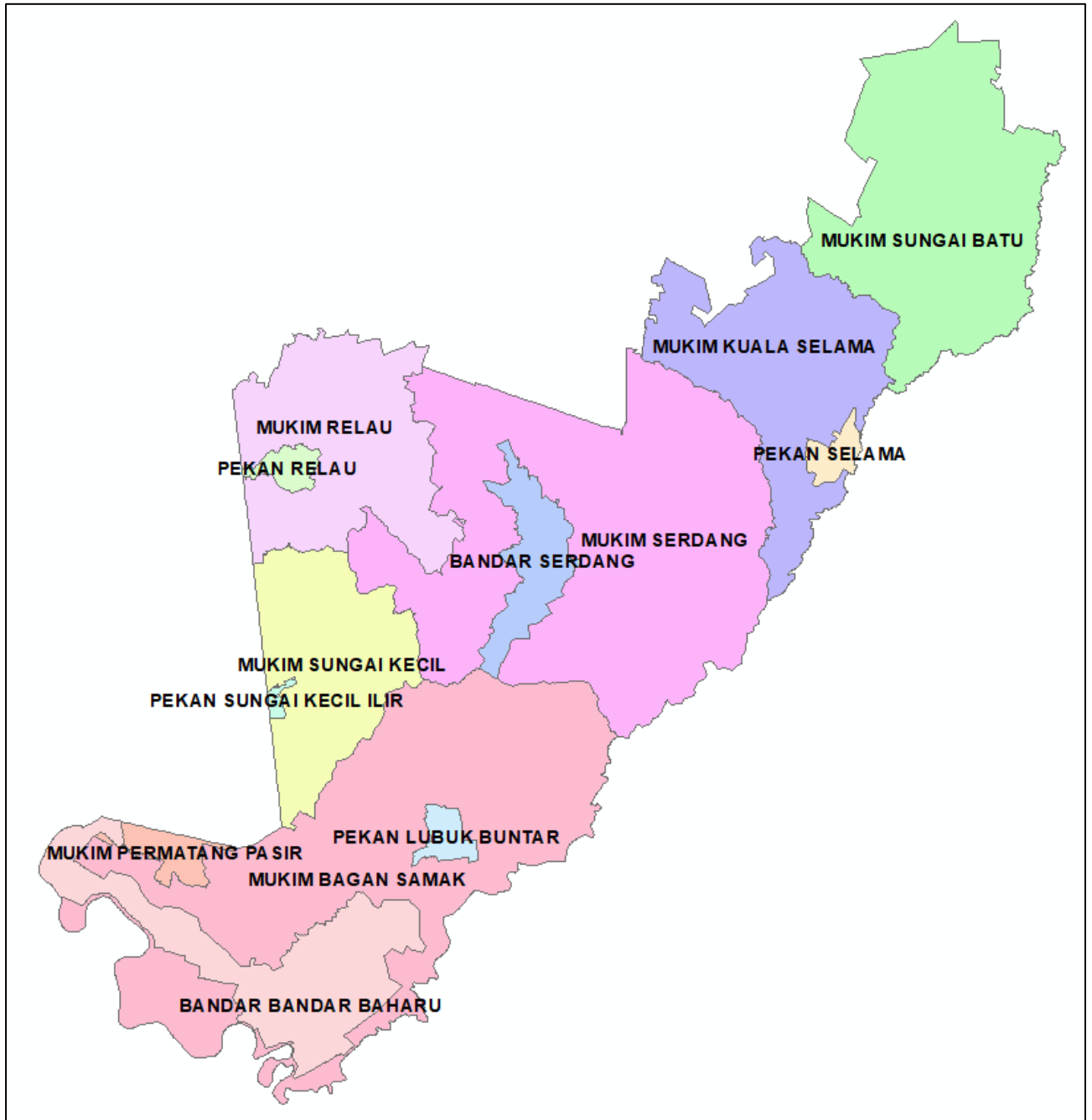
KOD	DAERAH	KOD	NAMA	WARTA	
				WARTA KERAJAAN	PELAN WARTA (PW)
10	BANDAR BAHARU <i>Semua Sempadan Mukim diwartakan di bawah ; G.N.1956 (03.05.1956) yang membahagikan negeri Kedah kepada mukim-mukim seperti yang ditunjukkan di dalam peta Kedah dan Perlis 1948</i>	01	MUKIM BAGAN SAMAK	WKK No.6 Tambahan Bil.10 Jil.11 K.P.U. 8 bertarikh 2hb Mei 1968	G 319
		02	MUKIM KUALA SELAMA	WKK No.6 Tambahan Bil.10 Jil.11 K.P.U. 8 bertarikh 2hb Mei 1968	G 319
		03	MUKIM PERMATANG PASIR	WKK No.6 Tambahan Bil.10 Jil.11 K.P.U. 8 bertarikh 2hb Mei 1968	G 319
		04	MUKIM RELAU	WKK No.6 Tambahan Bil.10 Jil.11 K.P.U. 8 bertarikh 2hb Mei 1968	G 319
		05	MUKIM SERDANG	WKK No.6 Tambahan Bil.10 Jil.11 K.P.U. 8 bertarikh 2hb Mei 1968	G 319
		06	MUKIM SUNGAI BATU	WKK No.6 Tambahan Bil.10 Jil.11 K.P.U. 8 bertarikh 2hb Mei 1968	G 319
		07	MUKIM SUNGAI KECHIL	WKK No.6 Tambahan Bil.10 Jil.11 K.P.U. 8 bertarikh 2hb Mei 1968	G 319

NEGERI KEDAH
10 – Daerah Bandar Baharu

KOD	DAERAH	KOD	NAMA	WARTA		
				WARTA KERAJAAN	PELAN WARTA (PW)	
10	BANDAR BAHARU <i>Semua Sempadan Mukim diwartakan di bawah ; G.N.1956 (03.05.1956) yang membahagikan negeri Kedah kepada mukim-mukim seperti yang ditunjukkan di dalam peta Kedah dan Perlis 1948</i>					
		40		*BANDAR BANDAR BAHARU	WKK No. 26 Jil. 61 K.P.U.17. bth 27 Disember 2018	PW 2635
		41		*BANDAR SERDANG	WKK No. 26 Jil. 61 K.P.U.17. bth 27 Disember 2018	PW 2636 (27.02.2005)
		70		PEKAN LUBUK BUNTAR	WKK No. 26 Jil. 61 K.P.U.17. bth 27 Disember 2018	PW 1221
		71		PEKAN SELAMA	WKK No. 26 Jil. 61 K.P.U.17. bth 27 Disember 2018	PW 1219
		72		PEKAN SUNGAI KECHIL ILIR	WKK No. 26 Jil. 61 K.P.U.17. bth 27 Disember 2018	PW 1220
		73		PEKAN RELAU	WKK No. 26 Jil. 61 K.P.U.17. bth 27 Disember 2018	PW 2637

*Sila Rujuk Rajah Seksyen bagi Bandar Bandar Baharu dan Bandar Serdang

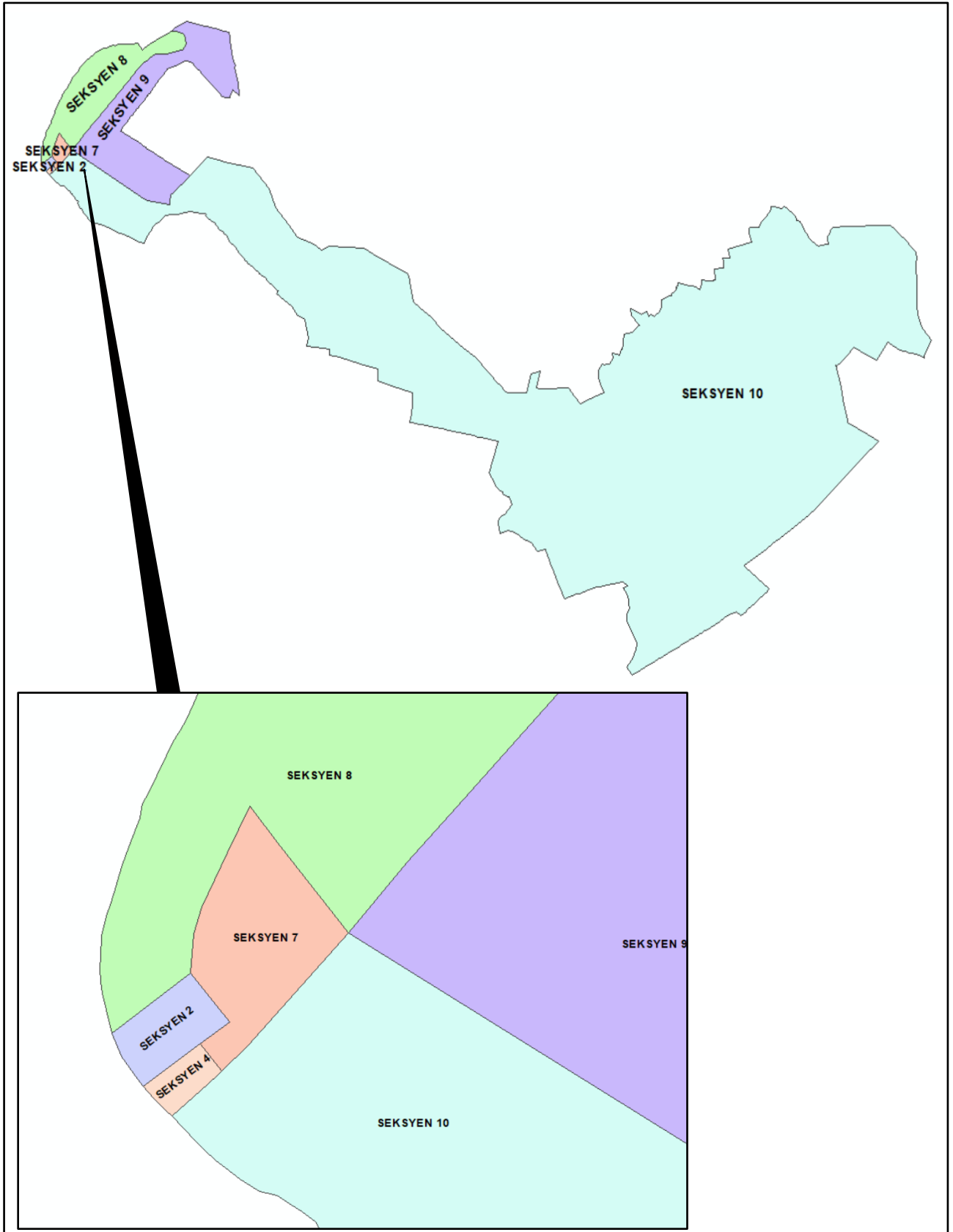
NEGERI KEDAH
Rajah
Mukim/Bandar/Pekan bagi
Daerah Bandar Baharu



NEGERI KEDAH
Bandar Bandar Baharu

DAERAH	KOD		NAMA	WARTA	
				WARTA KERAJAAN	PELAN WARTA (PW)
BANDAR BAHARU	40		BANDAR BANDAR BAHARU	WKK No. 26 Jil. 61 K.P.U.17. bth 27 Disember 2018	PW 2635
		002	SEKSYEN 2	TIDAK BERKENAAN	TIDAK BERKENAAN
		004	SEKSYEN 4	TIDAK BERKENAAN	TIDAK BERKENAAN
		007	SEKSYEN 7	TIDAK BERKENAAN	TIDAK BERKENAAN
		008	SEKSYEN 8	TIDAK BERKENAAN	TIDAK BERKENAAN
		009	SEKSYEN 9	TIDAK BERKENAAN	TIDAK BERKENAAN
		010	SEKSYEN 10	TIDAK BERKENAAN	TIDAK BERKENAAN

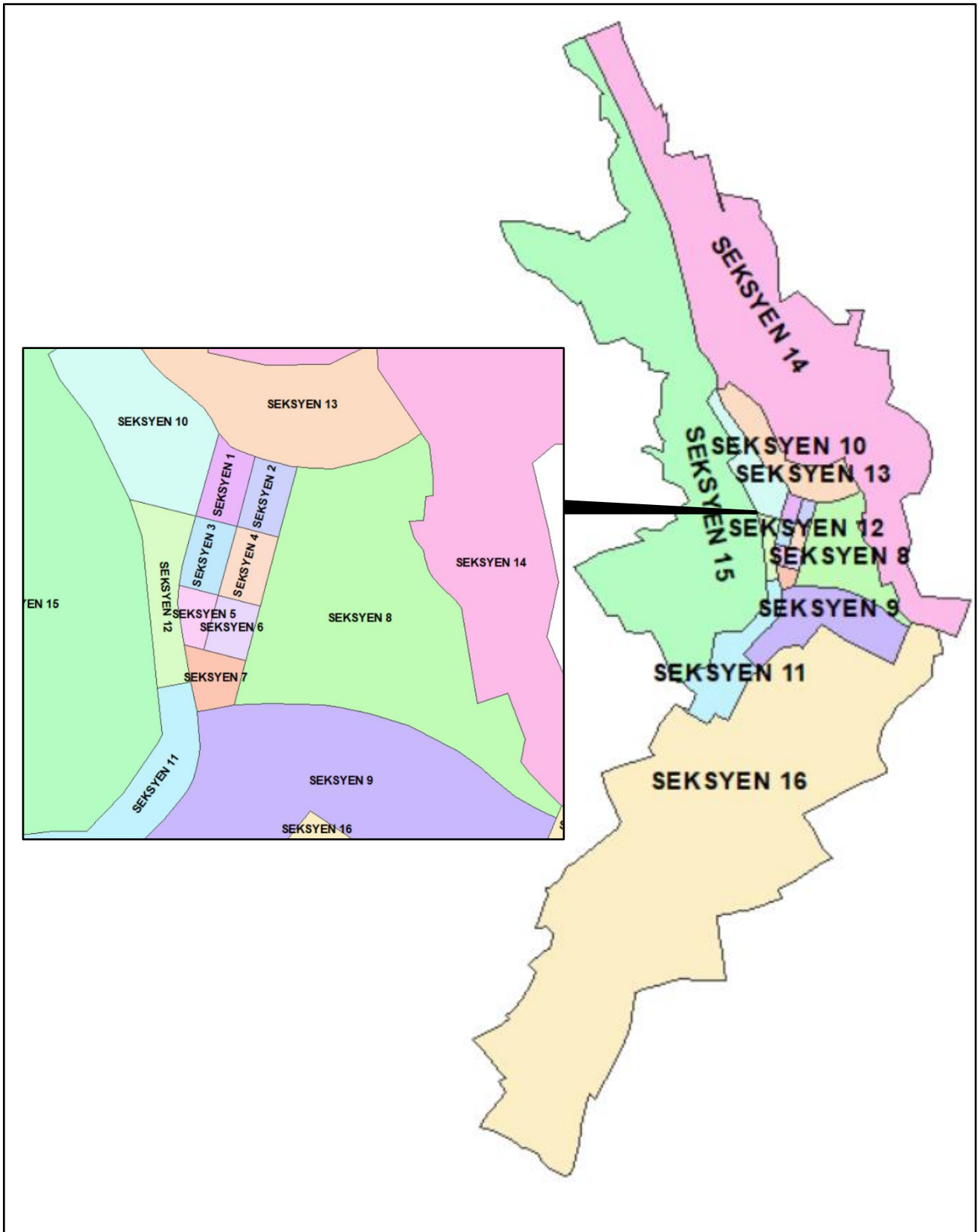
NEGERI KEDAH
Rajah Seksyen bagi
Bandar Bandar Baharu



NEGERI KEDAH
Bandar Serdang

DAERAH	KOD		NAMA	WARTA	
				WARTA KERAJAAN	PELAN WARTA (PW)
BANDAR BAHARU	41		BANDAR SERDANG	WKK No. 26 Jil. 61 K.P.U.17. bth 27 Disember 2018	PW 2636
		001	SEKSYEN 1	TIDAK BERKENAAN	TIDAK BERKENAAN
		002	SEKSYEN 2	TIDAK BERKENAAN	TIDAK BERKENAAN
		003	SEKSYEN 3	TIDAK BERKENAAN	TIDAK BERKENAAN
		004	SEKSYEN 4	TIDAK BERKENAAN	TIDAK BERKENAAN
		005	SEKSYEN 5	TIDAK BERKENAAN	TIDAK BERKENAAN
		006	SEKSYEN 6	TIDAK BERKENAAN	TIDAK BERKENAAN
		007	SEKSYEN 7	TIDAK BERKENAAN	TIDAK BERKENAAN
		008	SEKSYEN 8	TIDAK BERKENAAN	TIDAK BERKENAAN
		009	SEKSYEN 9	TIDAK BERKENAAN	TIDAK BERKENAAN
		010	SEKSYEN 10	TIDAK BERKENAAN	TIDAK BERKENAAN
		011	SEKSYEN 11	TIDAK BERKENAAN	TIDAK BERKENAAN
		012	SEKSYEN 12	TIDAK BERKENAAN	TIDAK BERKENAAN
		013	SEKSYEN 13	TIDAK BERKENAAN	TIDAK BERKENAAN
		014	SEKSYEN 14	TIDAK BERKENAAN	TIDAK BERKENAAN
		015	SEKSYEN 15	TIDAK BERKENAAN	TIDAK BERKENAAN
		016	SEKSYEN 16	TIDAK BERKENAAN	TIDAK BERKENAAN

NEGERI KEDAH
Rajah Seksyen bagi
Bandar Serdang



NEGERI KEDAH
11 – Daerah Pendang

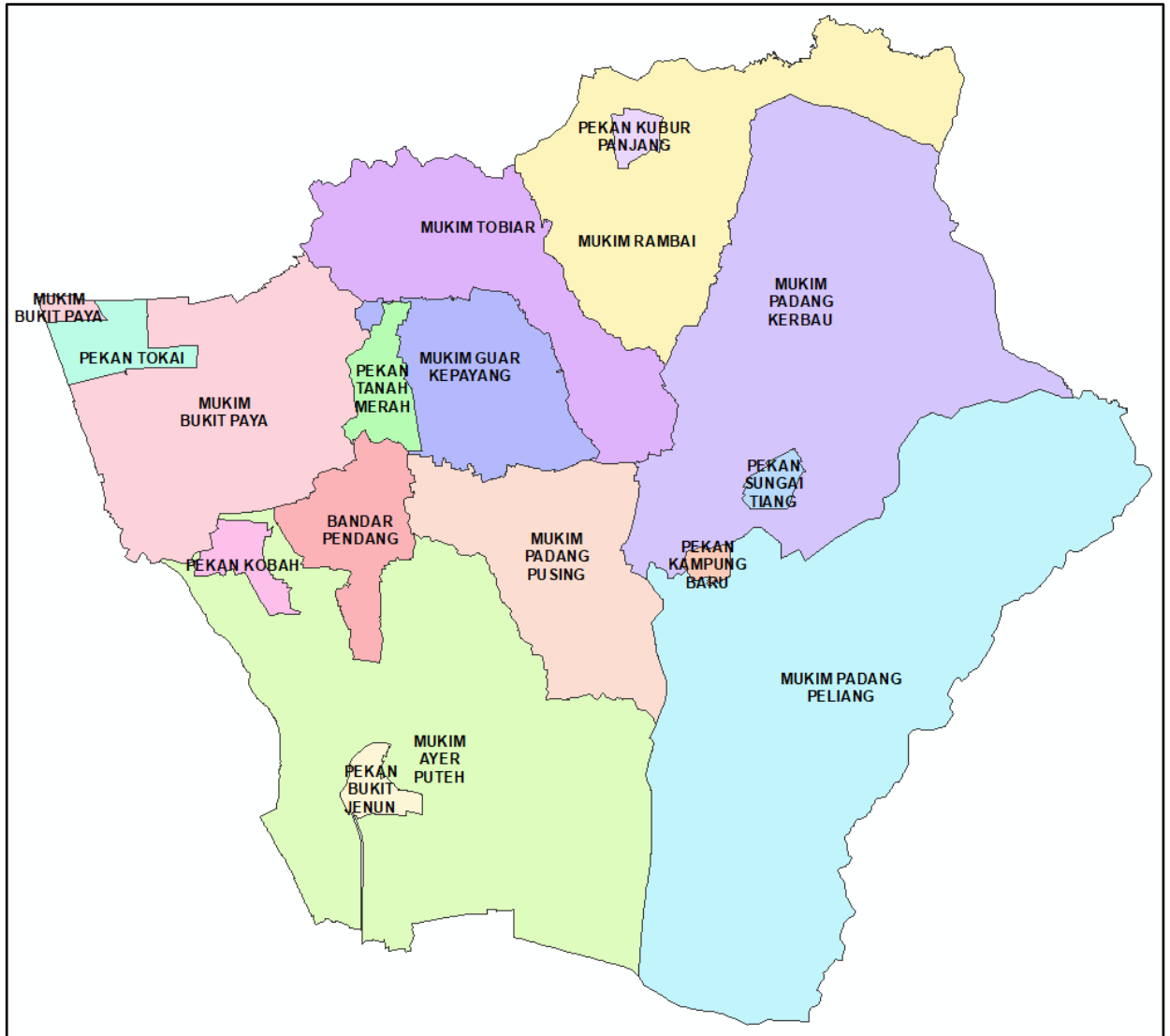
KOD	DAERAH	KOD		NAMA	WARTA	
					WARTA KERAJAAN	PELAN WARTA (PW)
11	PENDANG <i>Semua Sempadan Mukim diwartakan di bawah ; G.N.1956 (03.05.1956) yang membahagikan negeri Kedah kepada mukim-mukim seperti yang ditunjukkan di dalam peta Kedah dan Perlis 1948</i>	01		MUKIM AYER PUTEH	WKK No.6 Jil.18 Kenyataan No.89 bertarikh 13hb Mac 1975	PG 604
		02		MUKIM BUKIT RAYA	WKK No.6 Jil.18 Kenyataan No.89 bertarikh 13hb Mac 1975	PG 604
		03		MUKIM GUAR KEPAYANG	WKK No.6 Jil.18 Kenyataan No.89 bertarikh 13hb Mac 1975	PG 604
		04		MUKIM PADANG KERBAU	WKK No.6 Jil.18 Kenyataan No.89 bertarikh 13hb Mac 1975	PG 604
		05		MUKIM PADANG PELIANG	WKK No.6 Jil.18 Kenyataan No.89 bertarikh 13hb Mac 1975	PG 604
		06		MUKIM PADANG PUSING	WKK No.6 Jil.18 Kenyataan No.89 bertarikh 13hb Mac 1975	PG 604
		07		MUKIM RAMBAI	WKK No.6 Jil.18 Kenyataan No.89 bertarikh 13hb Mac 1975	PG 604
		08		MUKIM TOBIAR	WKK No.6 Jil.18 Kenyataan No.89 bertarikh 13hb Mac 1975	PG 604

NEGERI KEDAH
11 – Daerah Pendang

KOD	DAERAH	KOD	NAMA	WARTA		
				WARTA KERAJAAN	PELAN WARTA (PW)	
11	PENDANG <i>Semua Sempadan Mukim diwartakan di bawah ; G.N.1956 (03.05.1956) yang membahagikan negeri Kedah kepada mukim-mukim seperti yang ditunjukkan di dalam peta Kedah dan Perlis 1948</i>					
		40		*BANDAR PENDANG	WKK No. 26 Jil. 61 K.P.U.17. bth 27 Disember 2018	PW 2638 (27.02.2005)
		70		PEKAN BUKIT JENUN	WKK No. 26 Jil. 61 K.P.U.17. bth 27 Disember 2018	PW 2639 (27.02.2005)
		71		PEKAN KUBUR PANJANG	WKK No. 26 Jil. 61 K.P.U.17. bth 27 Disember 2018	PW 2642 (27.02.2005)
		72		PEKAN TANAH MERAH	WKK No. 26 Jil. 61 K.P.U.17. bth 27 Disember 2018	PW 2640 (27.02.2005)
		73		PEKAN TOKAI	WKK No. 26 Jil. 61 K.P.U.17. bth 27 Disember 2018	PW 2641 (27.02.2005)
		74		PEKAN KOBAN	WKK No. 26 Jil. 61 K.P.U.17. bth 27 Disember 2018	PW 2643 (27.02.2005)
		75		PEKAN KAMPUNG BARU	WKK No. 26 Jil. 61 K.P.U.17. bth 27 Disember 2018	PW 2644 (27.02.2005)
		76		PEKAN SUNGAI TIANG	WKK No. 26 Jil. 61 K.P.U.17. bth 27 Disember 2018	PW 2645 (27.02.2005)

*Sila Rujuk Rajah Seksyen bagi Bandar Pendang

NEGERI KEDAH
Rajah
Mukim/Bandar/Pekan bagi
Daerah Pendang



**NEGERI KEDAH
Bandar Pendang**

DAERAH	KOD		NAMA	WARTA	
				WARTA KERAJAAN	PELAN WARTA (PW)
PENDANG	40		BANDAR PENDANG	WKK No. 26 Jil. 61 K.P.U.17. bth 27 Disember 2018	PW 2638
		001	SEKSYEN 1	TIDAK BERKENAAN	TIDAK BERKENAAN
		002	SEKSYEN 2	TIDAK BERKENAAN	TIDAK BERKENAAN

**NEGERI KEDAH
Rajah
Seksyen bagi Bandar Pendang**

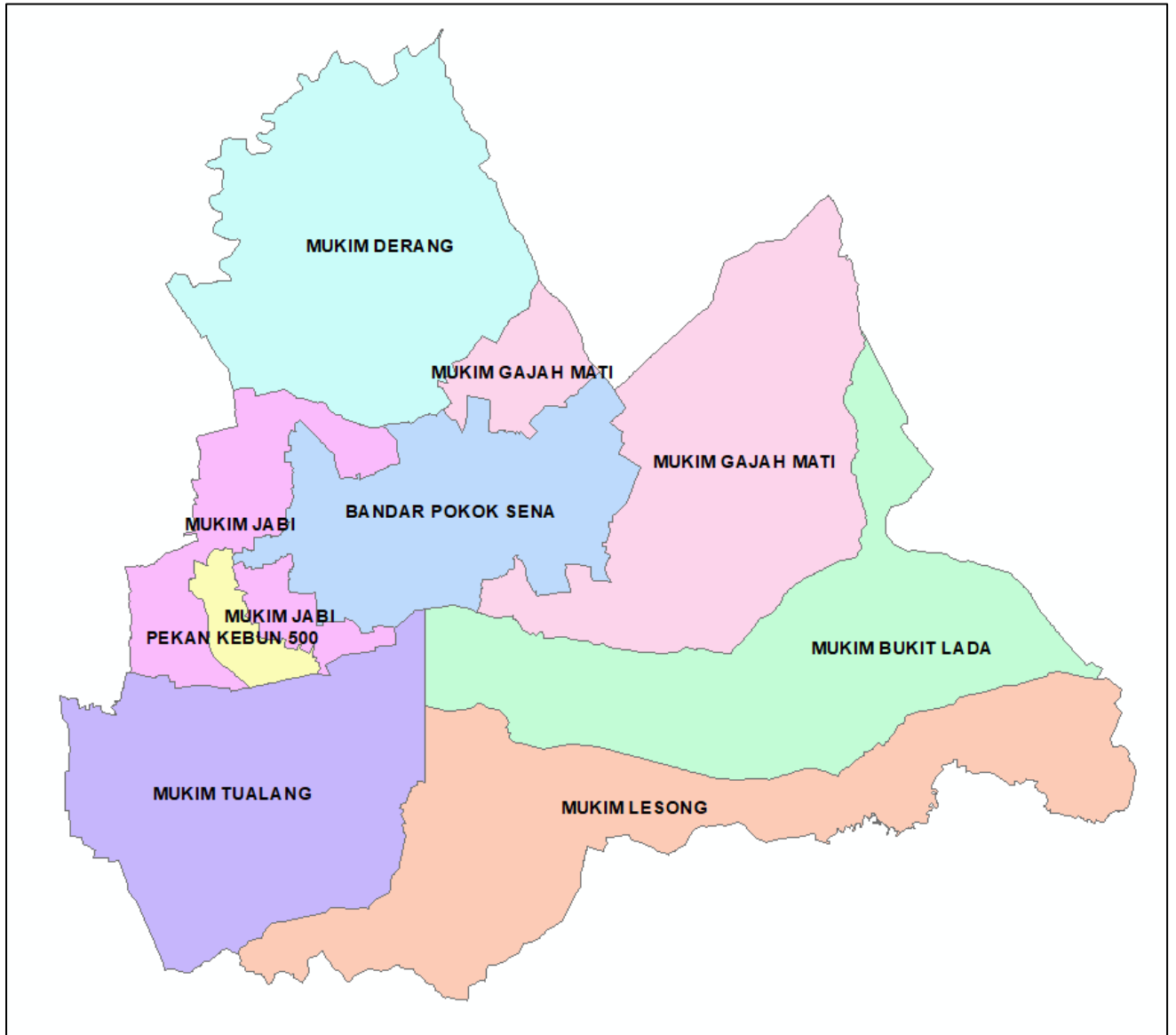


NEGERI KEDAH
12 – Daerah Pokok Sena

KOD	DAERAH	KOD		NAMA	WARTA	
					WARTA KERAJAAN	PELAN WARTA (PW)
12	POKOK SENA	01		MUKIM DERANG	WKK No.11 Jil.36 Kenyataan No.361 bertarikh 27hb Mei 1993	PW 1118
		02		MUKIM LESONG	WKK No.11 Jil.36 Kenyataan No.361 bertarikh 27hb Mei 1993	PW 1118
		03		MUKIM TUALANG	WKK No.11 Jil.36 Kenyataan No.361 bertarikh 27hb Mei 1993	PW 1118
		04		MUKIM GAJAH MATI	WKK No.11 Jil.36 Kenyataan No.361 bertarikh 27hb Mei 1993	PW 1118
		05		MUKIM JABI	WKK No.11 Jil.36 Kenyataan No.361 bertarikh 27hb Mei 1993	PW 1118
		06		MUKIM BUKIT LADA	WKK No.11 Jil.36 Kenyataan No.361 bertarikh 27hb Mei 1993	PW 1118
		40		*BANDAR POKOK SENA	WKK No. 26 Jil. 61 K.P.U.17. bth 27 Disember 2018	PW 2664
		70		PEKAN KEBUN 500	WKK No. 26 Jil. 61 K.P.U.17. bth 27 Disember 2018	PW 2665

*Sila Rujuk Rajah Seksyen bagi Bandar Pokok Sena

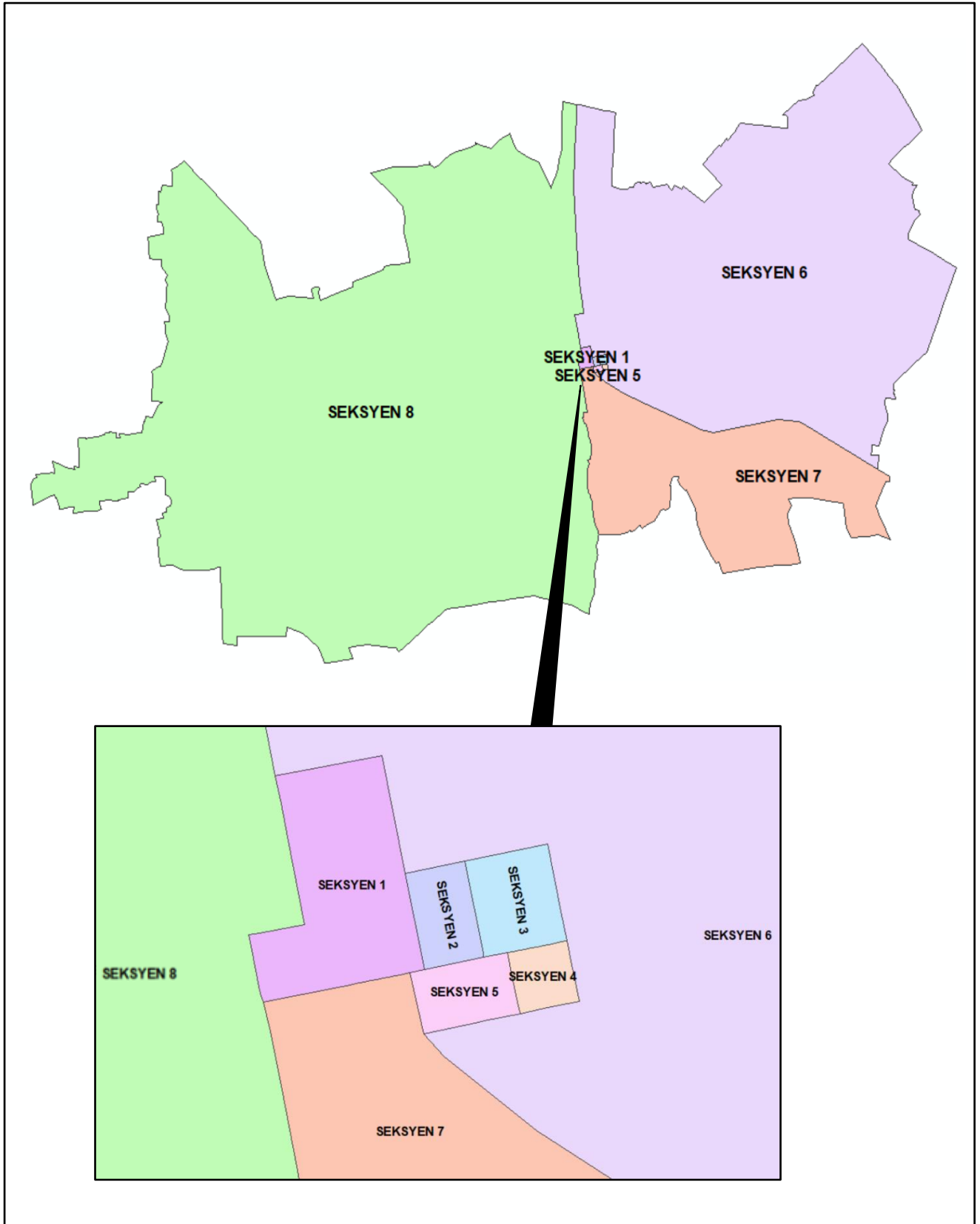
NEGERI KEDAH
Rajah
Mukim/Bandar/Pekan bagi
Daerah Pokok Sena



NEGERI KEDAH
Bandar Pokok Sena

DAERAH	KOD		NAMA	WARTA	
				WARTA KERAJAAN	PELAN WARTA (PW)
POKOK SENA	40		BANDAR POKOK SENA	WKK No. 26 Jil. 61 K.P.U.17. bth 27 Disember 2018	PW 2664
		001	SEKSYEN 1	TIDAK BERKENAAN	TIDAK BERKENAAN
		002	SEKSYEN 2	TIDAK BERKENAAN	TIDAK BERKENAAN
		003	SEKSYEN 3	TIDAK BERKENAAN	TIDAK BERKENAAN
		004	SEKSYEN 4	TIDAK BERKENAAN	TIDAK BERKENAAN
		005	SEKSYEN 5	TIDAK BERKENAAN	TIDAK BERKENAAN
		006	SEKSYEN 6	TIDAK BERKENAAN	TIDAK BERKENAAN
		007	SEKSYEN 7	TIDAK BERKENAAN	TIDAK BERKENAAN
		008	SEKSYEN 8	TIDAK BERKENAAN	TIDAK BERKENAAN

NEGERI KEDAH
Rajah Seksyen bagi
Bandar Pokok Sena



GLOSARI

Unique Parcel Identifier – UPI

Kod Dan Nama Sempadan Pentadbiran Tanah

Nombor lot

Nombor yang diperuntukkan kepada sesuatu plot tanah oleh Pengarah Ukur dan Pemetaan seperti mana dikehendaki di bawah Seksyen 396(1)(d), Kanun Tanah Negara (*Akta 828*)
(*Sumber : Peraturan Ukur Kadaster 2009*)

Hakmilik Muktamad (Final Title – FT)

Hakmilik Pejabat Pendaftaran, Hakmilik Pejabat Tanah dan Hakmilik Subsidiari (semua bentuk hakmilik selain dari Hakmilik Sementara)
(*Sumber : Kanun Tanah Negara (Akta 828)*)

Tanah

- a) permukaan bumi dan segala benda yang menjadi permukaan bumi tersebut;
- b) bumi di bawah permukaan bumi dan segala benda di dalamnya
- c) segala tumbuh-tumbuhan dan lain-lain keluaran semulajadi, samada atau tidak memerlukan penggunaan buruh secara berkala untuk pengeluarannya, dan samada di atas atau di bawah permukaan bumi ;
- d) segala benda yang bercantum kepada bumi atau yang terpasang dengan kekal kepada apa-apa benda yang bercantum kepada bumi, sama ada di atas atau di bawah permukaan bumi; dan
- e) tanah yang diliputi air.

[*Sumber: Seksyen 5 Kanun Tanah Negara (Akta 828)*]

Pelan Warta

Suatu pelan yang disediakan mengikut format yang ditetapkan oleh Jabatan bagi tujuan mewartakan sesuatu kawasan atau tempat sebagaimana diperlukan di bawah undang-undang bertulis dan diluluskan oleh Pengarah Ukur dan Pemetaan.
(*Sumber : Peraturan Ukur Kadaster 2009*)

Pelan Akui

Pelan berkaitan tanah yang disediakan mengikut format yang ditetapkan oleh Jabatan dan diluluskan oleh Pengarah Ukur dan Pemetaan, termasuklah Pelan Akui Strata dan Pelan Akui Stratum.
(*Sumber : Peraturan Ukur Kadaster 2009*)

Pelan Pelbagai

Suatu pelan selain daripada Pelan Akui, Pelan Warta, Pelan Akui Strata dan Pelan Akui Stratum yang disediakan bagi sesuatu tujuan yang tertentu dan diluluskan oleh Pengarah Ukur dan Pemetaan.
(*Sumber : Peraturan Ukur Kadaster 2009*)

Data Spatial

Data atau maklumat berkaitan lokasi, bentuk, sempadan dan penerangan berkenaan fitur geografi yang diperolehi daripada semua aktiviti geospasial.
(*Sumber: Surat Pekeliling Pelaksanaan Infrastruktur Data Geospasial Negara (MyGDI) Bilangan 1 Tahun 2014*)

SEBARANG PERTANYAAN TENTANG KOD DAN NAMA SEMPADAN PENTADBIRAN TANAH (UPI)

Sebarang pertanyaan berkaitan Penyelarasan Kod dan Nama Sempadan Pentadbiran Tanah (UPI), penerbitan kod UPI dalam MyGeoportal, Penerbitan Buku Kod UPI atau pada masa akan datang mempunyai perubahan, pertambahan dari segi kod dan ejaan nama sempadan pentadbiran tanah bagi daerah/jajahan/bahagian/daerah kecil/jajahan kecil, mukim/bandar/pekan/*land/town district*/desa dan seksyen/presint/blok/*block/section*/kampung/pulau boleh dikemukakan kepada :

Sekretariat
Jawatankuasa Teknikal Standard MyGDI (JTSM)
Pusat Geospasial Negara (PGN)
Tingkat 7 & 8, Wisma Sumber Asli
No. 25 Persiaran Perdana, Presint 4
62574 Putrajaya