


KOD DAN NAMA SEMPADAN PENTADBIRAN TANAH

Unique Parcel Identifier (UPI)

PERAK



Negeri
Daerah/Jajahan
Mukim/Bandar/Pekan
Seksyen/Presint
Lot
di Malaysia

UPI

No	Nama Daerah	Struktur
01	DAERAH BATU PAHAT	0101
02	DAERAH JOHOR BAHRU	0102
03	DAERAH KLUANG	0103
04	DAERAH KOTA TINGGI	0104
05	DAERAH MERSING	0105
06	DAERAH MUAR	0106
07	DAERAH PONTIAN	0107
08	DAERAH SEGAMAT	0108
09	DAERAH KULAJAYA	0109
10	DAERAH LEDANG	0110

KOD DAN NAMA SEMPADAN PENTADBIRAN TANAH
(*UNIQUE PARCEL IDENTIFIER - UP*)

Jawatankuasa Teknikal Standard MyGDI (JTSM)
2011

Hakcipta terpelihara. Tidak dibenarkan mengeluarkan mana-mana isi kandungan buku ini dalam apa jua bentuk dan dengan cara apa jua sama ada secara elektronik, fotokopi, mekanik, rakaman atau cara lain sebelum mendapat izin bertulis daripada :

Urus setia
Jawatankuasa Teknikal Standard MyGDI (JTSM)
Pusat Infrastruktur Data Geospasial Negara (MaCGDI)
Kementerian Sumber Asli & Alam Sekitar

Cetakan Pertama 2011

Diterbit dan dicetak di Malaysia oleh
Pusat Infrastruktur Data Geospasial Negara (MaCGDI)
Kementerian Sumber Asli & Alam Sekitar
Tingkat 7 & 8, Wisma Sumber Asli
No. 25 Persiaran Perdana, Presint 4
62574 Putrajaya
Tel : 603-8886 1111
Fax : 603-8889 4851
www.mygeoportal.gov.my

KANDUNGAN

PERKARA	MUKA SURAT
1.0 Tujuan	1
2.0 Latar Belakang	
2.1 Pengenalan	1
2.2 Langkah Awal Penyelarasan	1
2.3 Rasional Penyelarasan Kod UPI	2
2.4 Faedah Penyelarasan Kod UPI	2
2.5 Kaedah Penyelarasan Kod dan Nama Sempadan Pentadbiran Tanah	3
3.0 Penerangan Mengenai Struktur Kod UPI di Semenanjung Malaysia	7
4.0 Pembangunan Aplikasi UPI	
4.1 Modul-modul Aplikasi UPI	10
4.2 Kaedah untuk Melayari Aplikasi UPI	12
5.0 Penutup	18
<ul style="list-style-type: none">• Lampiran : Senarai Kod dan Nama Sempadan Pentadbiran Tanah bagi Negeri Perak<ul style="list-style-type: none">○ Peta Malaysia - Negeri Perak○ Peta Negeri Perak - Daerah-daerah○ Daerah Batang Padang○ Daerah Manjung○ Daerah Kinta○ Daerah Kerian○ Daerah Kuala Kangsar○ Daerah Larut & Matang○ Daerah Hilir Perak○ Daerah Hulu Perak○ Daerah Selama○ Daerah Perak Tengah○ Daerah Kampar	
	20
	21
	23
	26
	28
	31
	33
	36
	38
	41
	43
	45
	48
Glosari	

1.0 TUJUAN

Dokumen ini diterbitkan sebagai sumber rujukan kepada agensi dalam menentukan senarai Kod dan Nama Sempadan Pentadbiran Tanah yang seragam bagi semua negeri di Malaysia. Kod dan Nama Sempadan Pentadbiran Tanah adalah satu pengecaman yang unik bagi lot (petak) tanah atau lebih dikenali sebagai *Unique Parcel Identifier* (UPI) yang digunakan untuk menentukan lokasi secara fizikal lot-lot tanah di Malaysia.

2.0 LATAR BELAKANG

2.1 PENGENALAN

- i) Kemajuan pesat bidang teknologi maklumat dan telekomunikasi serta peningkatan pelaksanaan program perkomputeran di agensi-agensi sektor awam telah mewujudkan keperluan untuk berkongsi maklumat dan mengintegrasikan sistem-sistem di kalangan agensi kerajaan. Perkara ini sukar dilakukan disebabkan tiada satu definisi dan format data yang standard yang boleh diguna pakai oleh semua agensi. Antara masalah yang dihadapi dalam perkongsian maklumat geospasial adalah mengenai kod UPI yang tidak selaras antara agensi.
- ii) Sehubungan itu, kod UPI digunakan sebagai satu cara pengecaman yang unik bagi lot-lot tanah yang diberimilik (dilupuskan) oleh Pihak Berkuasa Negeri. Pada masa kini, penyelarasan ini hanya melibatkan struktur kod bagi tanah yang telah diukur halus (*Final Title - FT*).
- iii) Dokumen ini bertujuan untuk memberi penerangan mengenai kepentingan penyelarasan kod UPI bagi keseragaman pemakaian oleh agensi-agensi pembekal data. Ia meliputi kaedah penyelarasan yang dijalankan bagi menghasilkan senarai kod UPI bagi setiap negeri.
- iv) Senarai kod UPI yang telah diselaraskan ini sewajarnya diguna pakai antara agensi bagi memudahkan perkongsian maklumat geospasial serta mempercepatkan urusan transaksi harian.

2.2 LANGKAH AWAL PENYELARASAN KOD UPI

Pada tahun 1997, Sekretariat *National Land Information System* (NaLIS) telah mengemukakan draf penyeragaman kod UPI berasaskan pembekal-pembekal utama data geospasial iaitu Jabatan Ukur dan Pemetaan Malaysia (JUPEM), Pejabat Tanah dan Galian (PTG), Jabatan Penilaian dan Perkhidmatan Harta (JPPH) dan Dewan Bandaraya Kuala Lumpur (DBKL). Selanjutnya pada tahun 1998 buku NaLISCO telah diedarkan kepada semua Agensi Pembekal Data (APD). Berdasarkan maklum balas daripada pihak JUPEM dan PTG didapati terdapat perbezaan kod UPI yang ketara di beberapa buah negeri.

Susulan daripada penubuhan Pusat Infrastruktur Data Geospasial Negara (MaCGDI) pada tahun 2002, Jawatankuasa NaLIS yang ditugaskan untuk menyelaraskan kod UPI telah diambil alih oleh Jawatankuasa Teknikal Standard MyGDI (JTSM).

2.3 RASIONAL PENYELARASAN KOD UPI

Rasional penyelarasan kod UPI antaranya adalah seperti berikut :

- i) Maklumat spatial dan tekstual mengenai petak tanah yang diperolehi daripada pelbagai sumber antaranya Pangkalan Data Ukur Kadaster (PDUK) di JUPEM sekarang dikenali sebagai Pangkalan Data Ukur Kadaster Berdigit Kebangsaan / *National Digital Cadastral Data Base* (NDCDB) dan Sistem Pendaftaran Tanah Berkomputer (SPTB) di PTG adalah tidak seragam. Ini mengakibatkan maklumat petak tanah yang diperolehi oleh pengguna secara dalam talian (*online*) sukar diakses dan dianalisis kerana data-data berkenaan menggunakan kod dan nama sempadan pentadbiran tanah yang berbeza.
- ii) Memudahkan perkongsian maklumat geospasial dalam pelbagai urusan transaksi petak tanah antaranya permohonan tukar syarat, pecah sempadan, pemberimilikan, pembelian hartanah dan lain-lain.
- iii) Membantu pihak agensi pusat seperti Unit Perancang Ekonomi Negeri (UPEN) yang akan bertindak sebagai pusat sehenti (*one stop centre*) untuk mewujudkan keadaan *fast track* bagi membuat keputusan berkaitan urusan-urusan transaksi tanah yang melibatkan pelbagai agensi.
- iv) Penyeragaman kod UPI adalah selaras dengan pelaksanaan projek e-Tanah yang merupakan satu sistem transaksi bagi memudahkan urusan carian hakmilik dan mempercepatkan pembayaran cukai secara dalam talian.
- v) Menyelaras ejaan nama bagi negeri, daerah/jajahan dan mukim/bandar/pekan dan seksyen/presint. Pengesahan ejaan nama merupakan tanggungjawab pihak Setiausaha Kerajaan Negeri (SUK). Penggunaan ejaan nama yang seragam amat penting dalam memberikan nama kepada sesuatu tempat supaya tidak menimbulkan kekeliruan kepada pengguna.

2.4 FAEDAH PENYELARASAN KOD UPI

Secara keseluruhannya pelaksanaan penggunaan kod UPI ini akan memberikan faedah-faedah seperti berikut :

- i) Memudahkan pelaksanaan dan pengintegrasian sistem-sistem aplikasi di dalam dan antara agensi;
- ii) Memudahkan perkongsian maklumat geospasial;
- iii) Membantu agensi-agensi dalam pembangunan sistem aplikasi; dan

- iv) Menyediakan panduan untuk melaksanakan dokumentasi yang seragam di semua agensi. Secara umumnya kod UPI ini membantu Agensi Pembekal Data mempunyai satu standard yang akan memudahkan sistem integrasi dan operasi antara agensi.

2.5 KAEDAH PENYELARASAN KOD DAN NAMA SEMPADAN PENTADBIRAN TANAH

Kaedah penyelarasan ini dibahagikan kepada dua (2) jenis iaitu :

- i. Penyelarasan kod sempadan pentadbiran tanah
- ii. Penyelarasan nama sempadan pentadbiran tanah

2.5.1 Penyelarasan Kod Sempadan Pentadbiran Tanah

Penyelarasan yang dilaksanakan ini adalah meliputi struktur kod bagi setiap negeri di Semenanjung Malaysia, Sabah, Sarawak dan Wilayah Persekutuan Labuan. Penyelarasan ini akan dapat membantu menyelesaikan masalah yang timbul dalam perkongsian maklumat geospasial antara agensi.

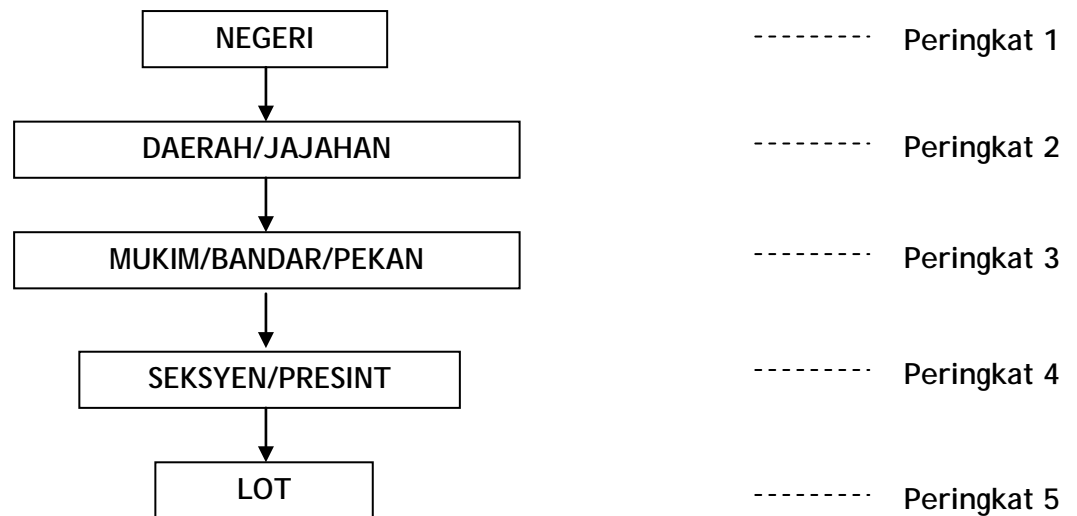
i) Struktur Kod Sempadan Pentadbiran Tanah

Struktur Kod Sempadan Pentadbiran Tanah bagi hakmilik tanah yang telah diukur halus (*Final Title* - FT) adalah seperti berikut :

Sempadan	Semenanjung	Sabah	Sarawak	WP. Labuan
Negeri	2 aksara - char (angka sahaja)	2 aksara - char (angka sahaja)	2 aksara - char (angka sahaja)	2 aksara - char (angka sahaja)
Bahagian/Daerah/Jajahan	2 aksara - char (angka sahaja) (Daerah/Jajahan)	2 aksara - char (angka sahaja) (Daerah)	2 aksara - char (angka sahaja) (Bahagian)	2 aksara - char (angka sahaja)
Mukim/Bandar/Pekan/Pulau/Kampung/Land District	2 aksara - char (angka sahaja) (Mukim/Bandar/Pekan)	2 aksara - char (angka sahaja)	3 aksara - char (angka sahaja) (Land District)	2 aksara - char (angka sahaja) (Bandar/Kampung/Pulau)
Seksyen/Presint	3 aksara - char (angka/abjad)	3 aksara - char (angka/abjad)	3 aksara - char (angka/abjad)	3 aksara - char (angka/abjad)
Lot	7 aksara - char (angka sahaja)	9 aksara - char (angka sahaja)	5 aksara - char (angka sahaja)	9 aksara - char (angka sahaja)
Jumlah	16 aksara	18 aksara	15 aksara	18 aksara

Jadual 1 : Struktur Kod Sempadan Pentadbiran Tanah

Struktur kod sempadan pentadbiran tanah di Semenanjung Malaysia terdiri daripada lima (5) peringkat seperti di Rajah 1.



Rajah 1 : Struktur Kod Sempadan Pentadbiran Tanah

ii) **Kod Sempadan Pentadbiran Tanah**

Penyelarasan kod sempadan pentadbiran tanah dihasilkan dengan membandingkan kod yang diguna pakai oleh pihak JUPEM dan PTG di setiap negeri.

a) **Asas Pewujudan Kod Sempadan Pentadbiran Tanah oleh PTG**

Pewujudan kod sempadan pentadbiran tanah adalah berdasarkan kepada nombor Surat Hakmilik (Sistem Pendaftaran Tanah Berkomputer - SPTB) dan Kod Sistem Hasil (Sistem Pendaftaran Hasil Tanah - SPHT).

Ketika ini Surat Hakmilik yang menggunakan SPTB mempunyai banyak persamaan dengan struktur kod JUPEM. Namun terdapat perbezaan ketara dari segi penggunaan kod dan nama sempadan pentadbiran tanah bagi PTG negeri yang masih menggunakan kod SPHT.

b) **Asas Pewujudan Kod Sempadan Pentadbiran Tanah oleh JUPEM**

Pewujudan Kod Sempadan Pentadbiran Tanah yang diamalkan di JUPEM adalah berdasarkan kepada Peraturan Ukur yang telah diterbitkan pada tahun 1976, sekarang dikenali sebagai Peraturan Ukur 2000.

2.5.2 Penyelarasan Nama Sempadan Pentadbiran Tanah

Penyelarasan Nama Sempadan Pentadbiran Tanah disahkan secara bersama dengan pihak SUK negeri melalui semakan kepada Warta Kerajaan Negeri dan Pelan Warta. Sekiranya tiada dokumen sokongan maka penggunaan nama semasa dijadikan asas dalam penyelarasan ini.

i) Warta Kerajaan Negeri

Di bawah Seksyen 11, Kanun Tanah Negara 1965 (KTN), membolehkan Pihak Berkuasa Negeri (PBN) menerbitkan Warta Kerajaan Negeri yang menjelaskan pembahagian sempadan bagi negeri, daerah dan mukim/bandar/pekan bagi sesebuah negeri di Semenanjung Malaysia.

Cabutan Seksyen 11, KTN adalah seperti berikut ;

Kawasan Pentadbiran :

Pihak Berkuasa Negeri bolehlah melalui pemberitahuan Warta ;

- a) Membahagikan kawasan negeri kepada daerah-daerah;*
- b) Membahagikan mana-mana daerah atau daerah kecil;*
- c) Membahagikan mana-mana daerah atau daerah kecil kepada mukim;*
- ca) Mengubah atau meminda sempadan mana-mana daerah, daerah kecil, mukim, bandar atau pekan;*
- d) Selepas pengukuran atau penentuannya oleh atau bagi pihak Pengarah Ukur, menetapkan mana-mana kawasan negeri sebagai bandar atau pekan.*

ii) Pelan Warta

Pelan Warta merupakan pelan rujukan bagi mengesahkan sempadan pentadbiran tanah bagi sempadan negeri, daerah/jajahan, mukim/bandar/pekan dan seksyen/presint. Ia disediakan oleh pihak JUPEM berdasarkan nama-nama sempadan pentadbiran tanah yang terdapat di dalam Warta Kerajaan yang telah disahkan oleh pihak SUK negeri berkenaan dan ia juga dikenali sebagai Pelan Gazet (PG)/Gazette Plan (GP) dan Pelan Pelbagai (PP).

iii) Penggunaan Nama Semasa

Nama sempadan pentadbiran tanah yang belum diwartakan, ia hendaklah menggunakan nama semasa yang sedang diguna pakai oleh pihak SUK, JUPEM dan PTG dan seterusnya perlu diambil tindakan pewartaan.

iv) Sempadan Pentadbiran (maklumat spatial)

Maklumat spatial bagi setiap sempadan tanah dapat ditunjukkan dalam bentuk poligon. Setiap sempadan (poligon) mempunyai nama tersendiri yang disimpan dalam Pangkalan Data Ukur Kadaster Berdigit Kebangsaan (NDCDB), JUPEM. Ia terdiri daripada sempadan negeri, daerah/jajahan, mukim/bandar/pekan dan seksyen/presint untuk rujukan pengguna mengenal pasti lokasi serta sempadan sebenar. Maklumat ini boleh di akses melalui laman web www.mygeoportal.gov.my bagi membolehkan pengguna mendapatkan paparan grafik dan juga maklumat atribut.

3.0 PENERANGAN MENGENAI STRUKTUR KOD UPI DI SEMENANJUNG MALAYSIA

i) Digit pertama dan kedua (Negeri)

- Digit pertama dan kedua menerangkan kod negeri

ii) Digit ketiga dan keempat (Daerah/Jajahan)

- Digit ketiga dan keempat menerangkan kod daerah
- Bagi negeri Kelantan, ia menggunakan kod jajahan

iii) Digit kelima dan keenam (Mukim/Bandar/Pekan)

- Digit kelima dan keenam menerangkan kod mukim/bandar/pekan mengikut mana yang berkaitan

Bagi negeri-negeri yang tidak mempunyai kod mukim/bandar/pekan, maka ruangan ini akan direkod sebagai 00 sahaja.

iv) Digit ketujuh, kelapan dan kesembilan (Seksyen/Presint)

- Digit ketujuh, kelapan dan kesembilan menerangkan kod seksyen
- Bagi Wilayah Persekutuan Putrajaya ia menggunakan kod presint

Bagi negeri-negeri yang tidak mempunyai kod seksyen/presint maka ruangan ini akan direkod sebagai 000 sahaja.

v) Digit kesepuluh, kesebelas, kedua belas, ketiga belas, keempat belas, kelima belas dan keenam belas (Nombor Lot)

- Digit kesepuluh, kesebelas, kedua belas, ketiga belas, keempat belas, kelima belas dan keenam belas menerangkan nombor lot tanah. Lot-lot tanah yang mempunyai nombor kurang dari 7 digit ditambah dengan angka-angka kosong di hadapan untuk melengkapkan 7 digit. Walau bagaimanapun, penambahan angka-angka kosong ini hanya dapat dilihat dalam pangkalan data sahaja, apabila Pelan Akui dikeluarkan hanya nombor lot sebenar akan dicetak.

CONTOH PENGECAMAN LOT TANAH DI SEMENANJUNG MALAYSIA
MENGUNAKAN KOD UPI

- i) NEGERI PERAK_ DAERAH BATANG PADANG_ MUKIM SLIM _TIADA SEKSYEN_ LOT 1234

Struktur Kod UPI	0801060000001234	
Penerangan	Kod	Sempadan
	08	lot tanah terletak di Negeri Perak
	01	Daerah Batang Padang
	06	Mukim Slim
	000	tiada sempadan seksyen
	0001234	nombor lot tanah

- ii) NEGERI PERAK_ DAERAH KINTA_ BANDAR BATU GAJAH_ TIADA SEKSYEN_ LOT 456

Struktur Kod UPI	080340000000456	
Penerangan	KOD	SEMPADAN
	08	lot tanah terletak di Negeri Perak
	03	Daerah Kinta
	40	Bandar Batu Gajah
	000	tiada sempadan seksyen
	0000456	nombor lot tanah

- iii) NEGERI PERAK_ DAERAH KUALA KANGSAR_ PEKAN KARAI_ TIADA SEKSYEN_ LOT 11221

Struktur Kod UPI	0805720000011221	
Penerangan	KOD	SEMPADAN
	08	lot tanah terletak di Negeri Perak
	05	Daerah Kuala Kangsar
	72	Pekan Karai
	000	tiada sempadan seksyen
	0011221	nombor lot tanah

- iv) NEGERI PERAK_ DAERAH SELAMA_ PEKAN RANTAU PANJANG_
TIADA SEKSYEN_LOT 5151

Struktur Kod UPI	0809700000005151	
Penerangan	KOD	SEMPADAN
	08	lot tanah terletak di Negeri Perak
	09	Daerah Selama
	70	Pekan Rantau Panjang
	000	tiada sempadan seksyen
	0005151	nombor lot tanah

- v) NEGERI PERAK_ DAERAH KAMPAR_ PEKAN MALIM NAWAR_
TIADA SEKSYEN_LOT 321

Struktur Kod UPI	0811710000000321	
Penerangan	KOD	SEMPADAN
	08	lot tanah terletak di Negeri Perak
	11	Daerah Kampar
	71	Pekan Malim Nawar
	000	tiada sempadan seksyen
	0000321	nombor lot tanah

4.0 PEMBANGUNAN APLIKASI UPI

Senarai kod UPI ini telah dimasukkan dalam laman web www.mygeoportal.gov.my. Untuk melengkapkan maklumat selain daripada senarai kod dan ejaan nama sempadan pentadbiran tanah, terdapat juga data spatial yang menunjukkan sempadan negeri, daerah/jajahan, mukim/bandar/pekan dan seksyen/presint. Sumber data spatial diperolehi daripada Pangkalan Data Ukur Kadaster Berdigit Kebangsaan (NDCDB), JUPEM.

Pembangunan Aplikasi UPI ini adalah berasaskan teknologi *Geographical Information System (GIS)*. Aplikasi ini membenarkan maklumat UPI dicapai dengan mudah dan secara tidak langsung akan meningkatkan penggunaan kod UPI. Pengguna boleh melayari aplikasi ini untuk mendapatkan maklumat tambahan lain yang lebih lengkap.

Pembangunan aplikasi ini menggunakan perisian seperti berikut :

- i) *ArcGIS Server 9.2*
- ii) *MS SQL 2005*
- iii) *Microsoft .Net*
- iv) *Internet Information Service (IIS) Web Server*

ArcGIS Server digunakan sebagai medium untuk memaparkan maklumat geospasial dan membangunkan fungsi-fungsi yang berkait dengan GIS. Pembangunan pangkalan data UPI menggunakan *MS SQL 2005* yang menyimpan data-data spatial serta atribut dan diuruskan oleh *Spatial Database Engine* yang merupakan komponen *ArcGIS Server*.

4.1 Modul-Modul Aplikasi UPI

Terdapat dua (2) modul utama yang dibangunkan dalam aplikasi ini iaitu Modul Pengguna dan Modul Pentadbiran.

a) Modul Pengguna

Di bawah Modul Pengguna terdapat beberapa sub-modul iaitu:

i. Sub-modul Informasi

Merupakan sub-modul yang memaparkan maklumat berkaitan penyelarasan kod UPI mengikut negeri-negeri. Maklumat yang dipaparkan adalah :

- Kod UPI
- Dokumentasi UPI
- Maklumat Pewartaan (Warta Kerajaan, Pelan Warta/Pelan Pelbagai)
- Peta
- Minit-minit Mesyuarat

ii. Sub-modul Paparan Peta

Sub-modul ini memaparkan peta Malaysia, pengguna boleh memilih paparan bagi negeri berkenaan dan pada masa yang sama maklumat atribut atau kod-kod UPI akan dipaparkan serentak.

- Pilih Peta Negeri
 - Negeri
 - Daerah/Jajahan
 - Mukim/Bandar/Pekan
 - Seksyen/Presint
- Teks - Senarai kod (*table*)
 - Paparan Peta

iii. Sub-modul Carian

Sub-modul ini membolehkan pengguna mendapatkan maklumat UPI melalui enjin carian. Jenis-jenis carian adalah seperti :

- Carian Negeri
- Carian Daerah/Jajahan
- Carian Mukim/Bandar/Pekan
- Carian Seksyen/Presint

Berdasarkan keputusan carian, maklumat peta dan atribut akan dipaparkan.

b) Modul Pentadbiran

Modul Pentadbiran dibangunkan untuk membolehkan pentadbir mengemaskini maklumat UPI. Fungsi modul ini adalah :

- i. **Pengemaskinian Kod UPI**
Menambah kod dan nama baru, membuang kod yang dibatalkan serta mengemaskini kod dan ejaan nama
- ii. **Pengemaskinian Peta menggunakan perisian *ArCGIS ArcMAP***
Menambah poligon baru sekiranya terdapat pertambahan daerah/jajahan, mukim/bandar/pekan dan seksyen/presint
- iii. **Memuat naik maklumat tambahan**
Menambah maklumat tambahan dari semasa ke semasa. Contohnya senarai kod UPI, minit mesyuarat, maklumat pewartaan, dokumentasi, pelan dan sebagainya.

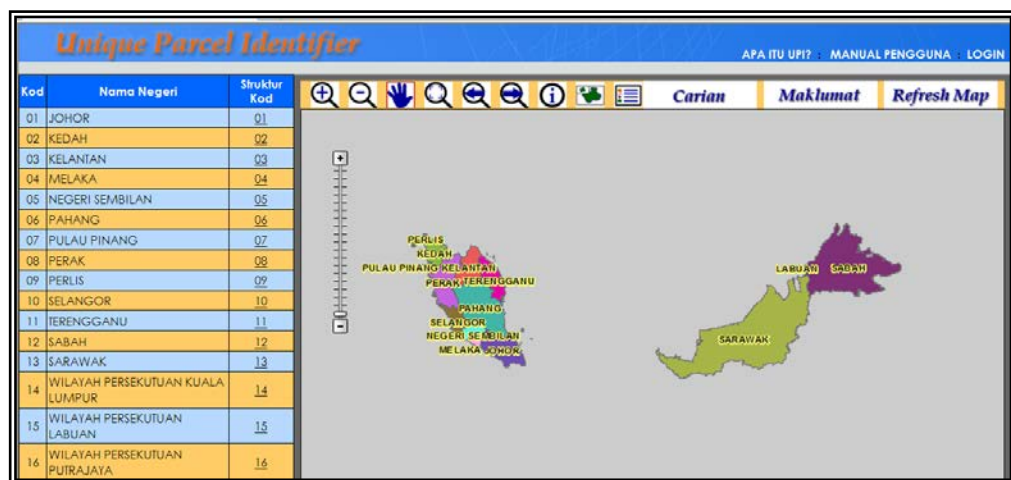
4.2 KAEDAH UNTUK MELAYARI APLIKASI UPI

Kaedah untuk melayari aplikasi UPI terbahagi kepada dua cara iaitu melalui kaedah jadual dan kaedah carian.

4.2.1 Kaedah Jadual

Langkah Pertama :

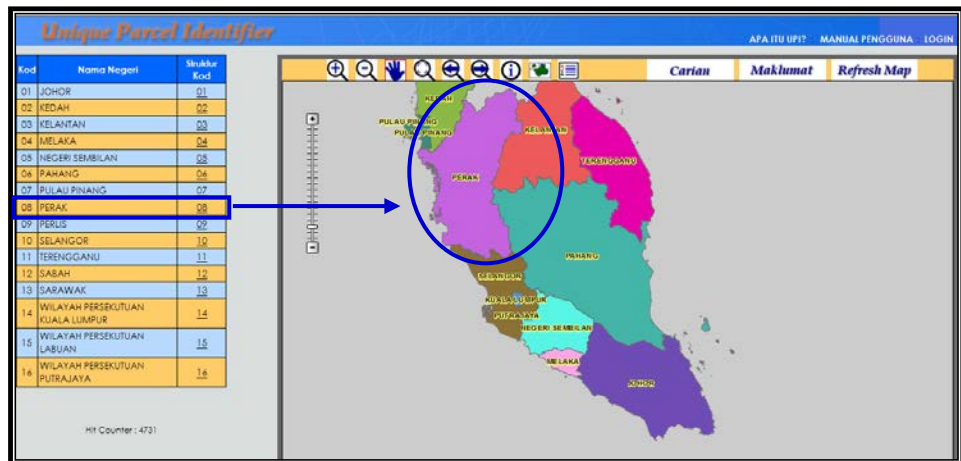
Sila layari laman web Malaysia Geoportal <http://www.mygeoportal.gov.my>. Seterusnya klik pada ikon "UPI" untuk membuat capaian ke Aplikasi UPI. Paparan seperti gambarajah 1.1 akan dipaparkan.



Gambarajah 1.1 : Paparan Aplikasi UPI

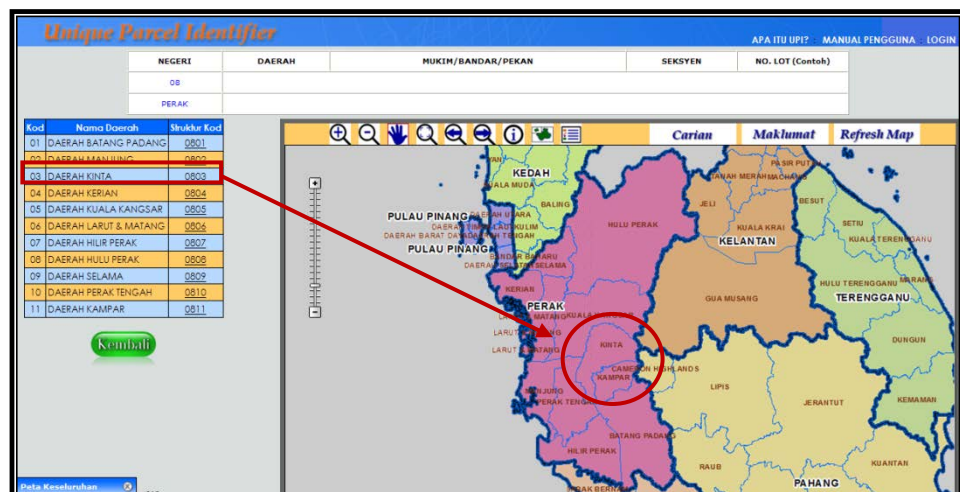
Langkah Kedua : Membuat Carian

- i) Gambarajah 1.2 akan memaparkan aplikasi UPI yang mengandungi jadual semua kod dan nama negeri serta paparan poligon bagi seluruh Malaysia di sebelah kanan. Untuk melihat senarai kod bagi negeri yang dikehendaki, klik pada Nama Negeri untuk memilih negeri. Contohnya klik "PERAK".



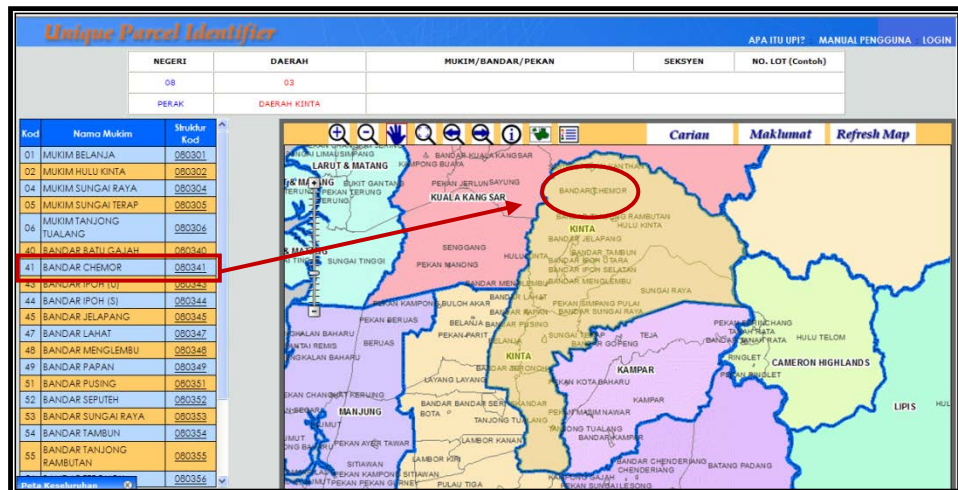
Gambarajah 1.2 : Paparan akses ke Negeri Perak

- ii) Skrin akan memaparkan jadual kod dan nama daerah serta paparan poligon semua daerah di Negeri Perak di sebelah kanan seperti gambarajah 1.3.
- iii) Untuk mendapatkan maklumat mukim/bandar/pekan bagi sesuatu daerah, pengguna perlu memilih daerah yang dikehendaki. Klik pada Nama Daerah. Contohnya klik "DAERAH KINTA".

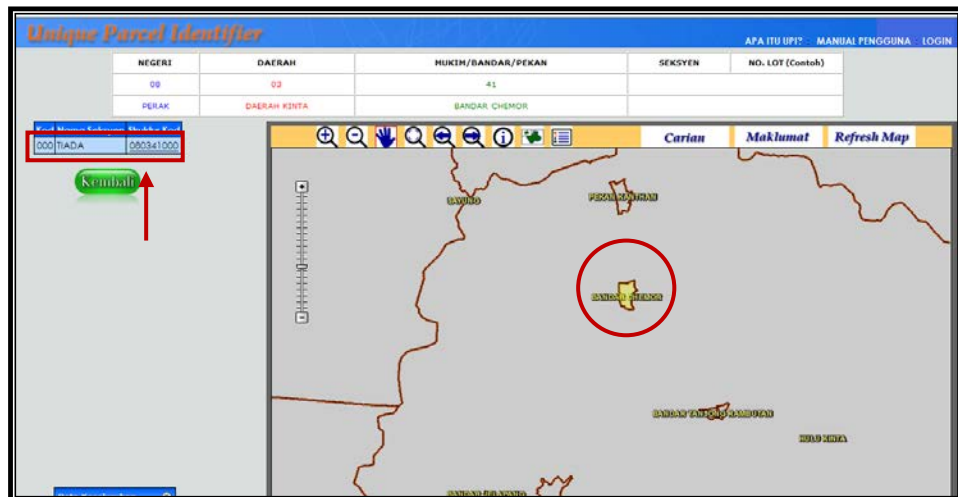


Gambarajah 1.3 : Paparan Daerah di Negeri Perak

- iv) Jadual kod dan nama mukim/bandar/pekan serta paparan poligon semua mukim/bandar/pekan di Negeri Perak akan dipaparkan seperti gambarajah 1.4.
- v) Untuk mendapatkan maklumat mukim/bandar/pekan bagi sesuatu daerah, pengguna perlu memilih mukim yang hendak dicapai. Klik pada Nama Mukim. Contohnya klik "BANDAR CHEMOR" seterusnya skrin seperti gambarajah 1.5 akan dipaparkan.

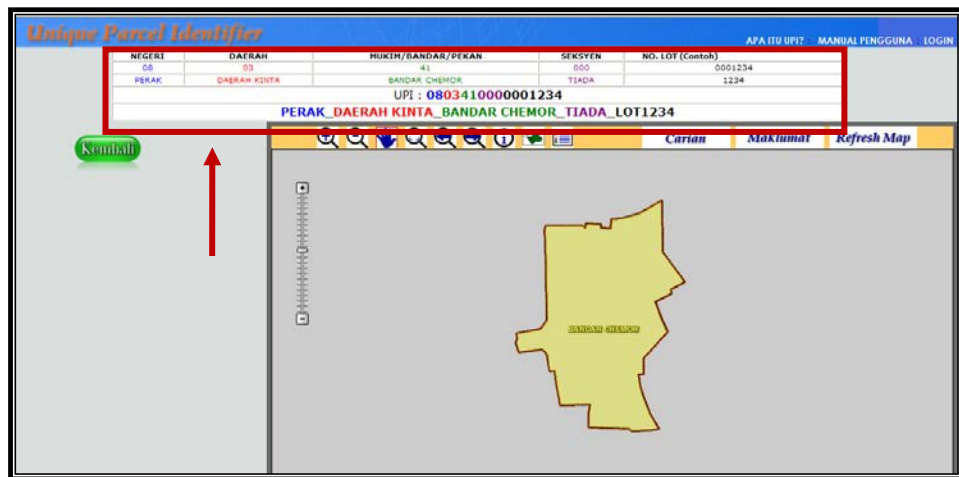


Gambarajah 1.4 : Paparan Mukim di Negeri Perak



Gambarajah 1.5 : Paparan Seksyen di Negeri Perak

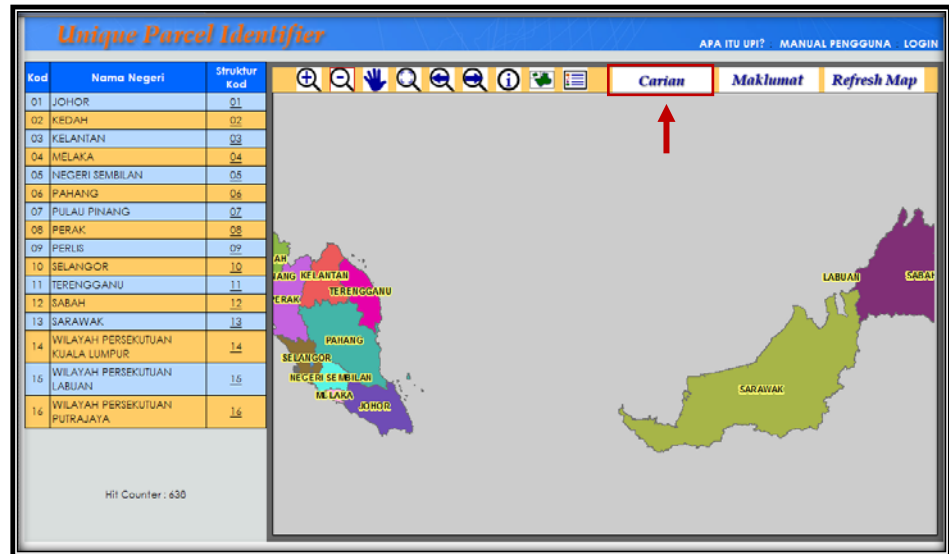
- vi) Skrin akan memaparkan jadual kod dan nama seksyen. Bagi negeri Perak tiada sempadan seksyen oleh yang demikian dalam ruangan Nama Seksyen ia akan direkodkan sebagai "TIADA".
- vii) Seterusnya untuk mendapatkan maklumat selanjutnya berkaitan struktur UPI bagi daerah yang dipilih maka pengguna perlu klik pada Nama Seksyen. Contohnya klik "TIADA", skrin seperti gambarajah 1.6 akan dipaparkan.
- viii) Skrin akan memaparkan jadual struktur kod bagi negeri, daerah, mukim/bandar/pekan, seksyen dan nombor lot bagi negeri yang dipilih. Jadual ini memaparkan susunan struktur kod UPI di Semenanjung Malaysia yang menggunakan 16 aksara.



Gambarajah 1.6 : Paparan struktur kod UPI

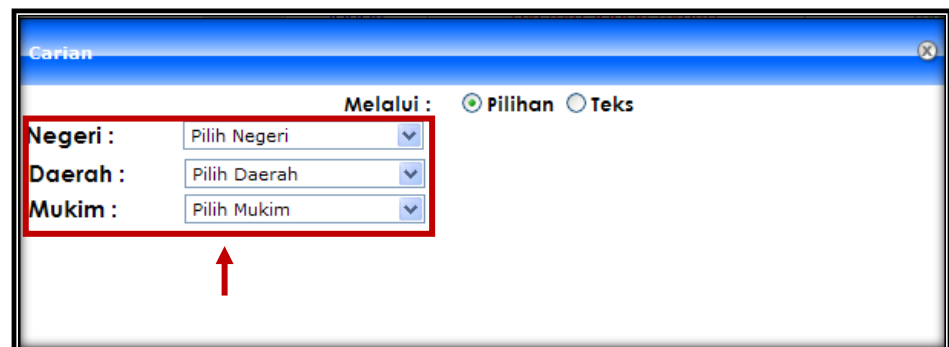
4.2.2 Kaedah Carian

Pengguna juga boleh membuat **Carian** bagi mendapatkan maklumat negeri/daerah/mukim. Pengguna perlu klik ikon “**CARIAN**” di laman utama (di sebelah kanan) seperti gambarajah 1.7.



Gambarajah 1.7 : Paparan akses kaedah Carian

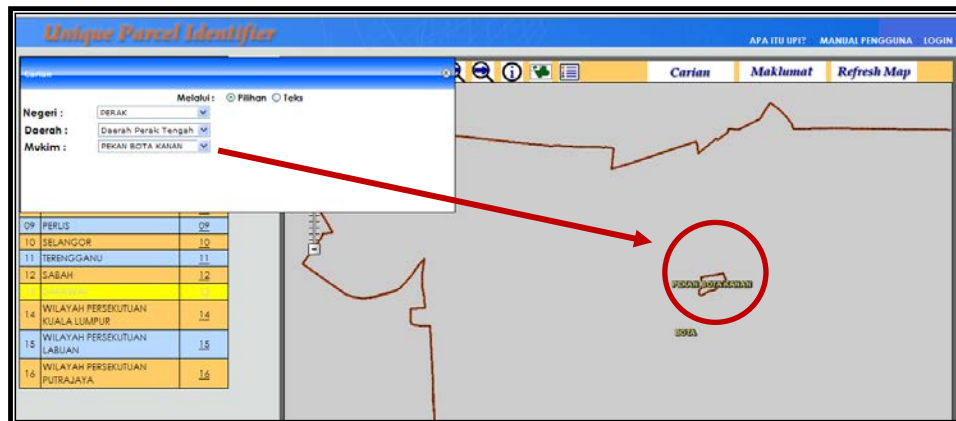
Seterusnya gambarajah 1.8 akan memaparkan kaedah carian iaitu melalui “Pilihan” dan “Teks”.



Gambarajah 1.8 : Paparan kaedah carian

i) Membuat Carian melalui "Pilihan"

Dalam paparan di atas, Pengguna perlu klik pada butang "Pilihan" untuk membuat pilihan carian. Tiga (3) ruang disediakan iaitu Negeri, Daerah dan Mukim. Klik *dropdown menu* dan pilih Negeri yang dikehendaki. Contohnya pilih Negeri = "PERAK", pilih Daerah = "PERAK TENGAH" dan pilih Mukim = "PEKAN BOTA KANAN". Gambarajah 1.9 memaparkan hasil carian seperti yang telah dipilih oleh pengguna.



Gambarajah 1.9 : Paparan hasil carian

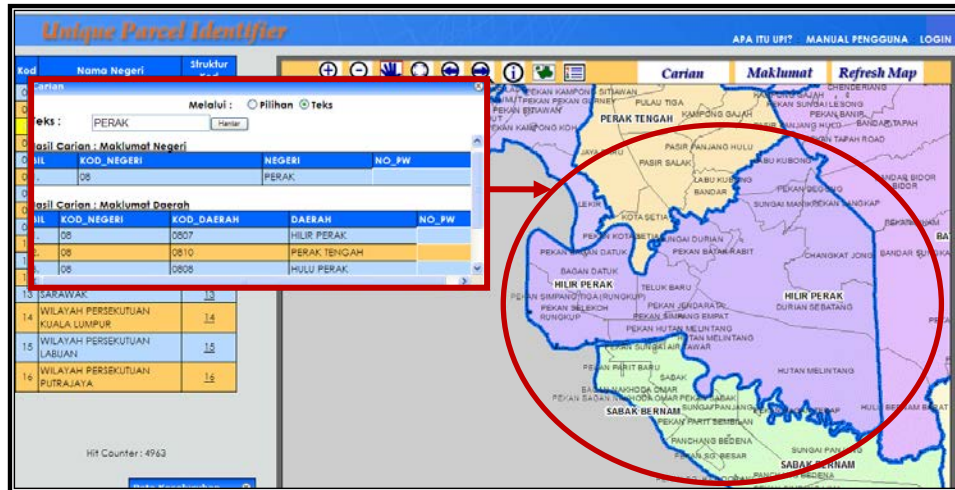
ii) Membuat Carian melalui "Teks"

Pengguna juga boleh membuat carian melalui butang "Teks" dengan memasukkan nama sempadan yang dikehendaki di ruangan Teks. Contohnya taipkan perkataan "PERAK" dan klik ikon *hantar*, seterusnya skrin seperti gambarajah 2.0 akan dipaparkan.



Gambarajah 2.0 : Paparan carian melalui teks

Gambarajah 2.1 menunjukkan semua hasil carian bagi perkataan Perak. Sekiranya pengguna inginkan maklumat yang lebih terperinci bagi setiap hasil carian, pengguna perlulah klik pada ruangan Negeri atau Daerah. Contohnya klik Daerah = "Hilir Perak" dan seterusnya paparan poligon bagi Daerah Hilir Perak akan dipaparkan.



Gambarajah 2.1 : Paparan hasil carian teks

Aplikasi UPI ini akan memudahkan carian mengikut negeri, daerah/jajahan, mukim/bandar/pekan sehingga seksyen beserta nombor kod dan ejaan nama sempadan pentadbiran tanah yang lebih terperinci. Pengguna juga akan mendapat maklumat lengkap berkaitan kod UPI yang digunakan bagi tujuan pengecaman lot tanah yang unik bagi memudahkan sebarang analisis dijalankan.


Pengguna akan mendapat maklumat lengkap bagaimana sesuatu lot dapat dikenalpasti di atas tanah. Aplikasi UPI yang dibangunkan sekarang masih belum mempunyai data lot tanah. Hanya paparan sehingga ke peringkat seksyen sahaja ditunjukkan.

5.0 PENUTUP

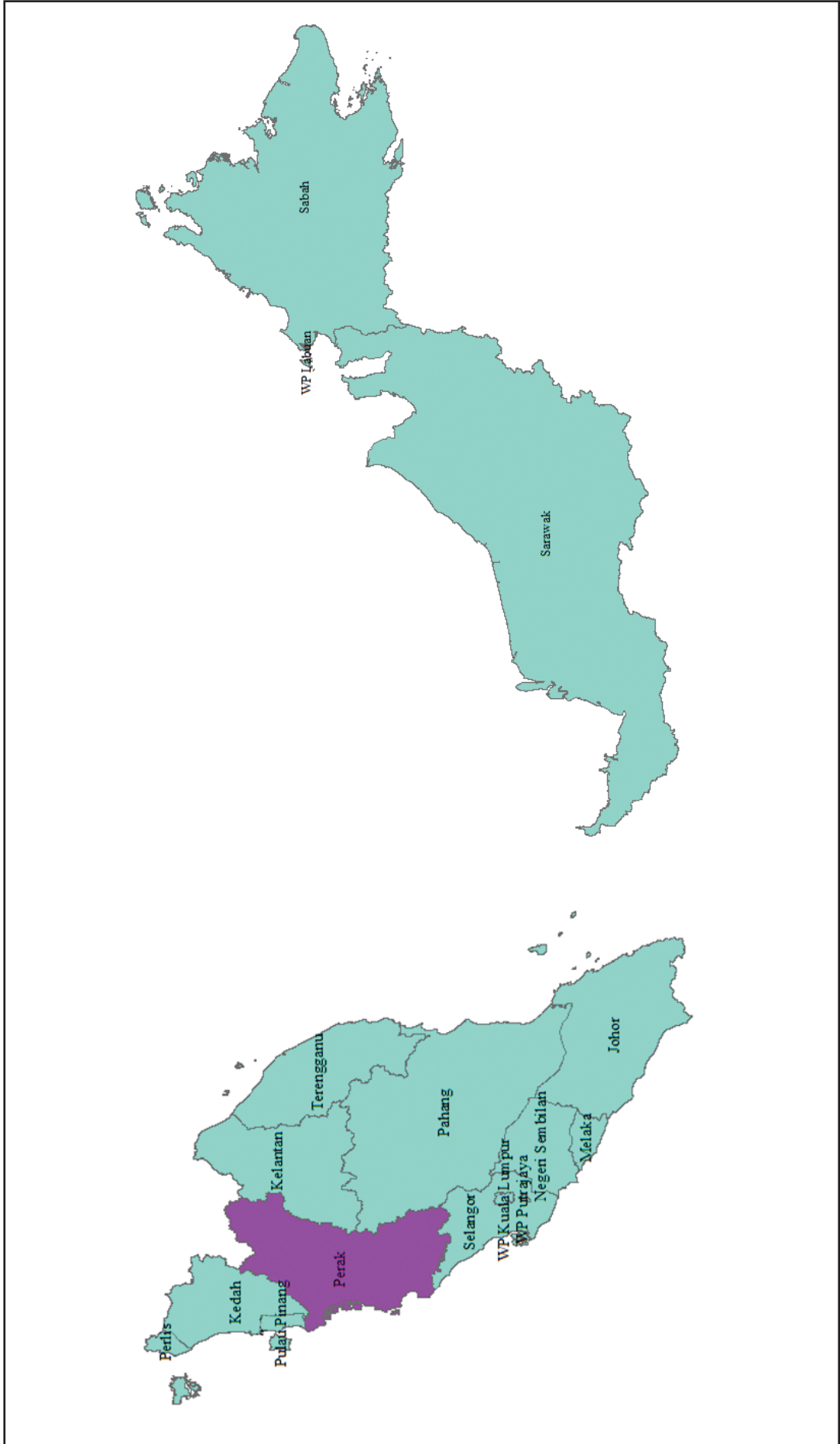
Adalah diharapkan buku ini dapat memberi manfaat kepada semua pihak yang terlibat dalam penggunaan Kod dan Nama Sempadan Pentadbiran Tanah. Justeru, buku ini disarankan untuk dijadikan sebagai salah satu sumber rujukan Kod dan Nama Sempadan Pentadbiran Tanah yang komprehensif untuk diguna pakai oleh semua pihak yang berkaitan sama ada agensi kerajaan dan swasta bagi pelbagai tujuan.

Lampiran

KOD DAN NAMA SEMPADAN PENTADBIRAN TANAH BAGI NEGERI PERAK



PETA MALAYSIA
Negeri Perak

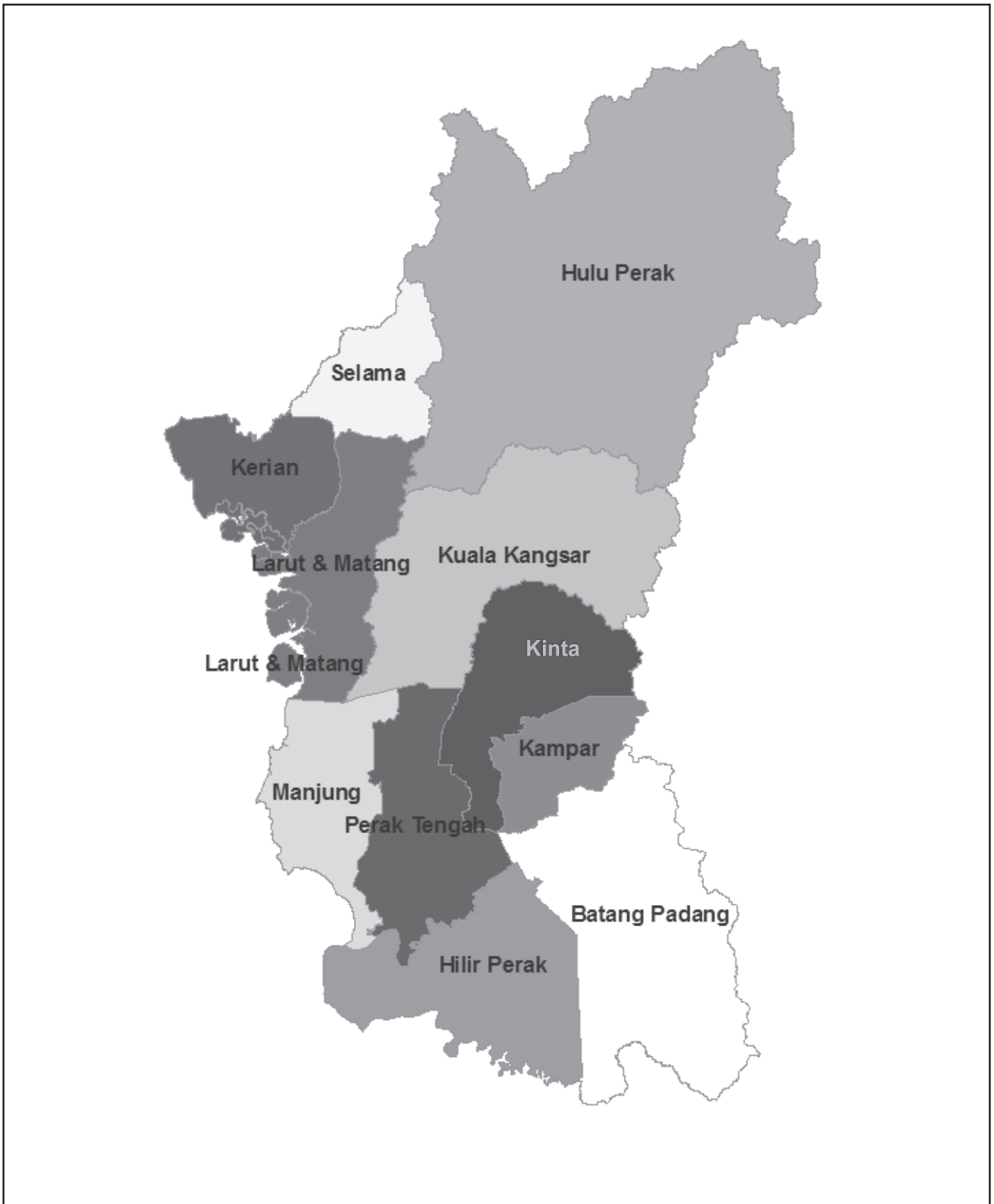


NEGERI PERAK
Daerah - daerah

KOD	NEGERI	WARTA	
		WARTA KERAJAAN	PELAN WARTA (PW)
08	PERAK	Sempadan Negeri Perak / Kedah G.N. 14/15.5.1900	P.P. 226
		Sempadan Negeri Perak / Thailand G.N. 14/15.5.1900	P.P. 229
		Sempadan Negeri Perak / Kelantan G.N. 14/15.5.1900	P.P. 209
		Sempadan Negeri Perak / Pahang Pk. GG. No. 421/6.7.1900	P.P. 227
		Sempadan Negeri Perak / Selangor Pk. GG. No. 229/12.4.1901 (WK. 14 m.s. 202)	P.P. 228
		Sempadan Negeri Perak / Pulau Pinang Perak secretariat No. 5058/1916	P.P. 231

KOD	DAERAH	WARTA	
		WARTA KERAJAAN	PELAN WARTA (PW)
01	BATANG PADANG	421 (6.7.1900)	
02	MANJUNG	115/26.2.1976	PG 414
		600/24.5.1984 1460 (17.12.1981)	PW 656 & PW 657
		1181 (8.10.1987)	PW 807
03	KINTA	W.K. Perak No. 3160 (23.10.1914) dibatalkan	tiada
		W.K. Perak No. 586 (14.04.2009) - D/M/B/P baru	PW 1921 (12.02.09) – D/M/B/P
		W.K Perak No. 588 (14.04.2009) - Pembatalan Sebahagian	PW 1922 (12.02.2009)
04	KERIAN	212/20.3.1908	tiada
		3226 (13.10.1916) (akan diwartakan semula daripada nama KRIAN kepada KERIAN)	tiada
05	KUALA KANGSAR	3159(23.10.1914)	tiada
		115 (26.2.1976)	PG 413
06	LARUT & MATANG	212/20.3.1908	tiada
		1824 (19.11.1953)	tiada
07	HILIR PERAK	421/6.7.1900	tiada
		115 (26.2.1976) (akan diwartakan semula daripada nama PERAK HILIR kepada HILIR PERAK)	PG 415
08	HULU PERAK	3071 (24.10.1913)	tiada
09	SELAMA	421/6.7.1900	tiada
10	PERAK TENGAH	116 (26.2.1976)	PG 416

PETA NEGERI PERAK
Daerah - daerah



KOD DAN NAMA SEMPADAN PENTADBIRAN TANAH

NEGERI PERAK
01 - Daerah Batang Padang

KOD	DAERAH	KOD	NAMA	WARTA	
				WARTA KERAJAAN	PELAN WARTA (PW)
01	BATANG PADANG	01	MUKIM BATANG PADANG	348/25.4.1902	tiada
				1188/20.3.1936	tiada
				3503/23.7.1937	tiada
		02	MUKIM BIDOR	348/25.4.1902	tiada
		03	MUKIM CHENDERIANG	1187/20.3.1936	tiada
		04	MUKIM HULU BERNAM BARAT	5316/31.7.1931 (akan diwartakan semula daripada nama ULU BERNAM (WEST) kepada HULU BERNAM BARAT)	tiada
		05	MUKIM HULU BERNAM TIMOR	5316/31.7.1931 (akan diwartakan semula daripada nama ULU BERNAM (EAST) kepada HULU BERNAM TIMOR)	tiada
		06	MUKIM SLIM	348(25.04.1902)	tiada
				5316(31.07.1931)	tiada
				7279(23.10.1931)	tiada
				58/17.1.1980 Pindaan	PG 207
		07	MUKIM SUNGKAI	5316/31.7.1931	Tiada
				7279/6.10.1931	tiada
40	BANDAR BIDOR	605/18.7.1902	tiada		
41	BANDAR CHENDERIANG	793/8.11.1901	tiada		

KOD DAN NAMA SEMPADAN PENTADBIRAN TANAH

NEGERI PERAK
01 - Daerah Batang Padang

KOD	DAERAH	KOD	NAMA	WARTA	
				WARTA KERAJAAN	PELAN WARTA (PW)
01	BATANG PADANG	42	BANDAR SUNGKAI	1589/22.5.1914	tiada
		43	BANDAR TANJONG MALIM	3849/27.7.1934	tiada
		44	BANDAR TAPAH	793/8.11.1901	tiada
		45	BANDAR TEMOH	955/20.12.1901	tiada
		70	PEKAN AYER KUNING	3680/23.8.1935	tiada
		71	PEKAN BANIR	7193/9.11.1928	tiada
				3679/23.8.1935	tiada
		72	PEKAN BANTANG	1010/14.3.1919	tiada
		73	PEKAN BIKAM	3796/8.12.1916	tiada
		74	PEKAN SLIM	7280/23.10.1931	tiada
		75	PEKAN SUNGAI LESONG	3601/5.12.1946 (akan diwartakan semula daripada nama SUNGEI LESONG kepada SUNGAI LESONG)	tiada
		76	PEKAN TAPAH ROAD	1305/9.5.1913	tiada
		77	PEKAN TEMOH STATION	4391/7.11.1919	tiada
		78	PEKAN TEROLAK	2162/17.7.1914	tiada
58/17.1.1980 (akan diwartakan semula daripada nama TROLAK kepada TEROLAK)	PG 207				

NEGERI PERAK Peta Daerah Batang Padang

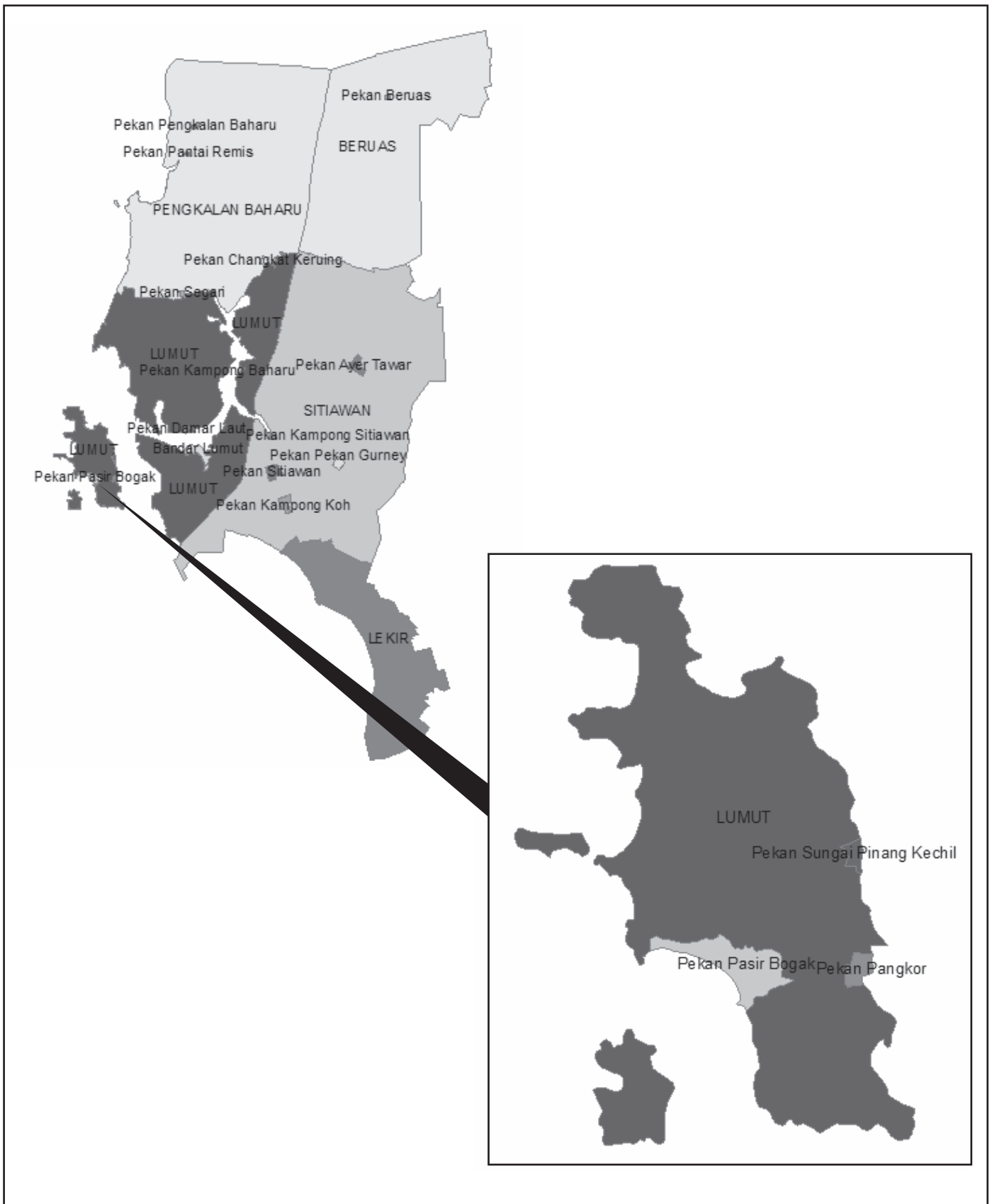


KOD DAN NAMA SEMPADAN PENTADBIRAN TANAH

NEGERI PERAK
02 - Daerah Manjung

KOD	DAERAH	KOD	NAMA	WARTA		
				WARTA KERAJAAN	PELAN WARTA (PW)	
02	MANJUNG	01	MUKIM BERUAS	115/26.2.1976	PG 414	
		02	MUKIM LEKIR	5242/4.12.1941	tiada	
				115/26.2/1976	PG 414	
				600/24.5.1984 (pindaan)	PW 657	
		03	MUKIM LUMUT	2007(03.05.1935)	tiada	
				115/26.2.1976	PG 414	
		04	MUKIM PENGKALAN BAHARU	115/26.2.1976	PG 414	
				1696/2.8.1990	PW 878	
		05	MUKIM SITIAWAN	5242/4.12.1941	tiada	
				115/26.2.1976	PG 414	
				600/24.5.1984 (pindaan)	PW 656	
		40	BANDAR LUMUT	4837(01.11.1935)	tiada	
		70	PEKAN AYER TAWAR	Tiada maklumat	tiada	
		71	PEKAN BERUAS	2990(22.12.1911)	tiada	
		72	PEKAN CHANGKAT KERUING	220(4.3.1954)	tiada	
		73	PEKAN DAMAR LAUT	4838(1.11.1935)	tiada	
		74	PEKAN KAMPONG BAHARU	4838/1.11.1935	tiada	
		75	PEKAN KAMPONG KOH	151/18.2.1954	tiada	
		76	PEKAN KAMPONG SITIAWAN	1565/1.4.1938	tiada	
		77	PEKAN PANGKOR	4838/1.11.1935	tiada	
		78	PEKAN PANTAI REMIS	4838/1.11.1935	tiada	
		79	PEKAN PASIR BOGAK	4838/1.11.1935	tiada	
		80	PEKAN GURNEY	264/29.1.1953	tiada	
		81	PEKAN PENGKALAN BAHARU	4838/1.11.1935	tiada	
82	PEKAN SEGARI	115/26.2.1976	PG 414			
		1696/2.8.1990	PW 878			
83	PEKAN SITIAWAN	115/26.2.1976	PG 414			
84	PEKAN SUNGAI PINANG KECHIL	115/26.2.1976	PG 414			

NEGERI PERAK
Peta Daerah Manjung



KOD DAN NAMA SEMPADAN PENTADBIRAN TANAH

NEGERI PERAK
03 - Daerah Kinta

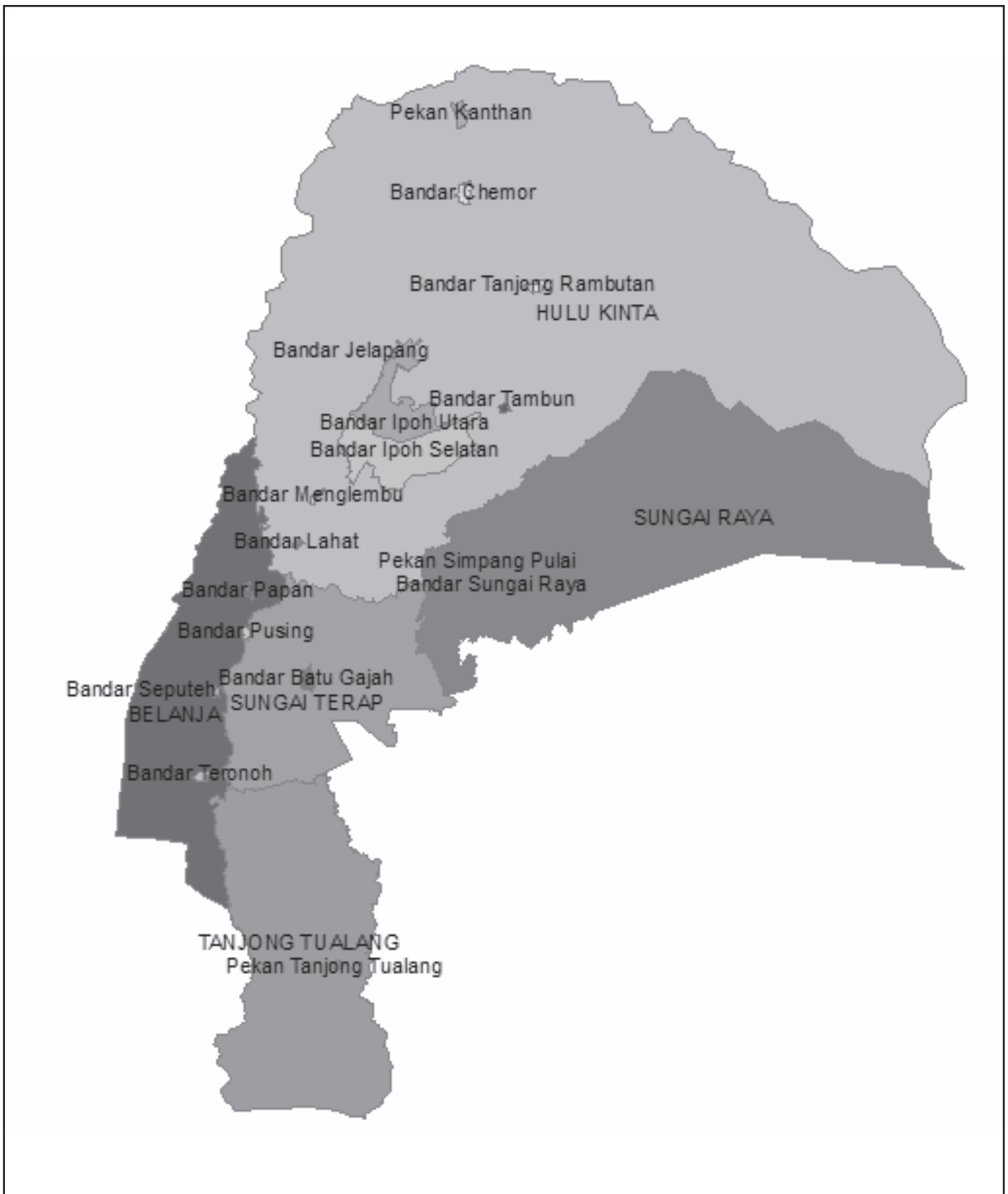
KOD	DAERAH	KOD	NAMA	WARTA	
				WARTA KERAJAAN	PELAN WARTA (PW)
03	KINTA	41	BANDAR CHEMOR	2886/25.9.1914	tiada
				W.K. Perak No. 586 (14.04.2009)	PW 1921 (12.02.09)
		43	BANDAR IPOH (U)	9573/30.12.1932	tiada
				302/12.12.1953	tiada
				7332/1010.1930	tiada
				409/23.4.1981	PW 622
				744/10.6.1982	PW 624
				281/17.3.1983	PW 650
				735/18.7.1985	PW 649
				W.K. Perak No. 586 (14.04.2009)	PW 1921 (12.02.09)
		44	BANDAR IPOH (S)	W.K. Perak No. 586 (14.04.2009)	PW 1921 (12.02.09)
		45	BANDAR JELAPANG	W.K. Perak No. 586 (14.04.2009)	PW 1921 (12.02.09)
		47	BANDAR LAHAT	5090/8.8.1924	tiada
				W.K. Perak No. 586 (14.04.2009)	PW 1921 (12.02.09)
48	BANDAR MENGLEMBU	W.K. Perak No. 586 (14.04.2009)	PW 1921 (12.02.09)		
49	BANDAR PAPAN	2886/25.9.1914	tiada		
		W.K. Perak No. 586 (14.04.2009)	PW 1921 (12.02.09)		
51	BANDAR PUSING	7688/25.9.1914	tiada		
		W.K. Perak No. 586 (14.04.2009)	PW 1921 (12.02.09)		

KOD DAN NAMA SEMPADAN PENTADBIRAN TANAH

NEGERI PERAK
03 - Daerah Kinta

KOD	DAERAH	KOD	NAMA	WARTA	
				WARTA KERAJAAN	PELAN WARTA (PW)
03	KINTA	52	BANDAR SEPUTEH	2886/25.9.1914	tiada
				W.K. Perak No. 586 (14.04.2009)	PW 1921 (12.02.09)
		53	BANDAR SUNGAI RAYA	W.K. Perak No. 586 (14.04.2009)	PW 1921 (12.02.09)
		54	BANDAR TAMBUN	2886/25.9.1914	tiada
				W.K. Perak No. 586 (14.04.2009)	PW 1921 (12.02.09)
		55	BANDAR TANJONG RAMBUTAN	2886/25.9.1914 (akan diwartakan semula daripada nama TG. RAMBUTAN kepada TANJONG RAMBUTAN)	tiada
				W.K. Perak No. 586 (14.04.2009)	PW 1921 (12.02.09)
		56	BANDAR TERONOH	2886/25.9.1914	tiada
				W.K. Perak No. 586 (14.04.2009)	PW 1921 (12.02.09)
		70	PEKAN KANTHAN	367/13.4.1950	tiada
				W.K. Perak No. 586 (14.04.2009)	PW 1921 (12.02.09)
		73	PEKAN SIMPANG PULAI	7278/23.10.1931	tiada
				W.K. Perak No. 586 (14.04.2009)	PW 1921 (12.02.09)
74	PEKAN TANJONG TUALANG	4361/15.8.1940	tiada		
		W.K. Perak No. 586 (14.04.2009)	PW 1921 (12.02.09)		

NEGERI PERAK
Peta Daerah Kinta

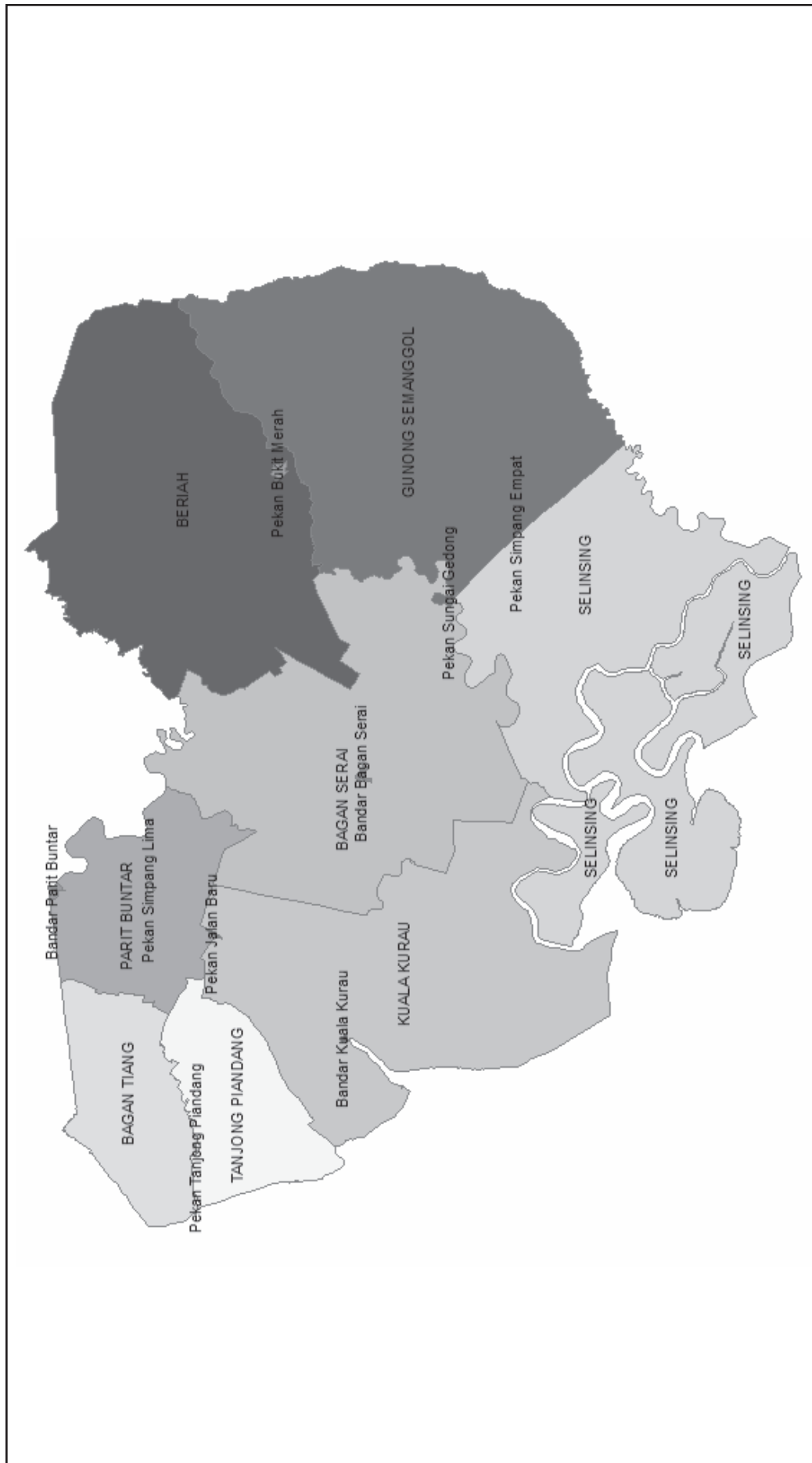


KOD DAN NAMA SEMPADAN PENTADBIRAN TANAH

NEGERI PERAK
04 - Daerah Kerian

KOD	DAERAH	KOD	NAMA	WARTA	
				WARTA KERAJAAN	PELAN WARTA (PW)
04	KERIAN	01	MUKIM BAGAN SERAI	1604(19.8.1910)	tiada
				188/15.2.1990	PW 859
		02	MUKIM BAGAN TIANG	607/18.7.1902	tiada
		03	MUKIM BERIAH	1604/19.8.1910	tiada
		04	MUKIM GUNONG SEMANGGOL	498/6.6.1902 (rosak)	tiada
				212/20.3.1908	tiada
				3226/13.10.1916	tiada
		05	MUKIM KUALA KURAU	607/18.7.1902	tiada
		06	MUKIM PARIT BUNTAR	tiada	tiada
		07	MUKIM SELINSING	442/23.5.1902 (rosak)	tiada
		08	MUKIM TANJONG PIANDANG	2634/9.5.1940	tiada
		40	BANDAR BAGAN SERAI	825/11.8.1905	tiada
				799/9.2.1934	tiada
				188/15.2.1990	PW 859
		41	BANDAR KUALA KURAU	825/11.8.1905	tiada
		42	BANDAR PARIT BUNTAR	252/26.4.1901	tiada
		70	PEKAN BUKIT MERAH	6994/26.9.1930	tiada
		71	PEKAN JALAN BARU	1163/27.4.1917	tiada
72	PEKAN SIMPANG EMPAT	tiada	tiada		
73	PEKAN SIMPANG LIMA	252/26.4.1901	tiada		
74	PEKAN SUNGAI GEDONG	1489/5.8.1910	tiada		
75	PEKAN TANJONG PIANDANG	2511/30.8.1918	tiada		

NEGERI PERAK Peta Daerah Kerian



KOD DAN NAMA SEMPADAN PENTADBIRAN TANAH

NEGERI PERAK
05 - Daerah Kuala Kangsar

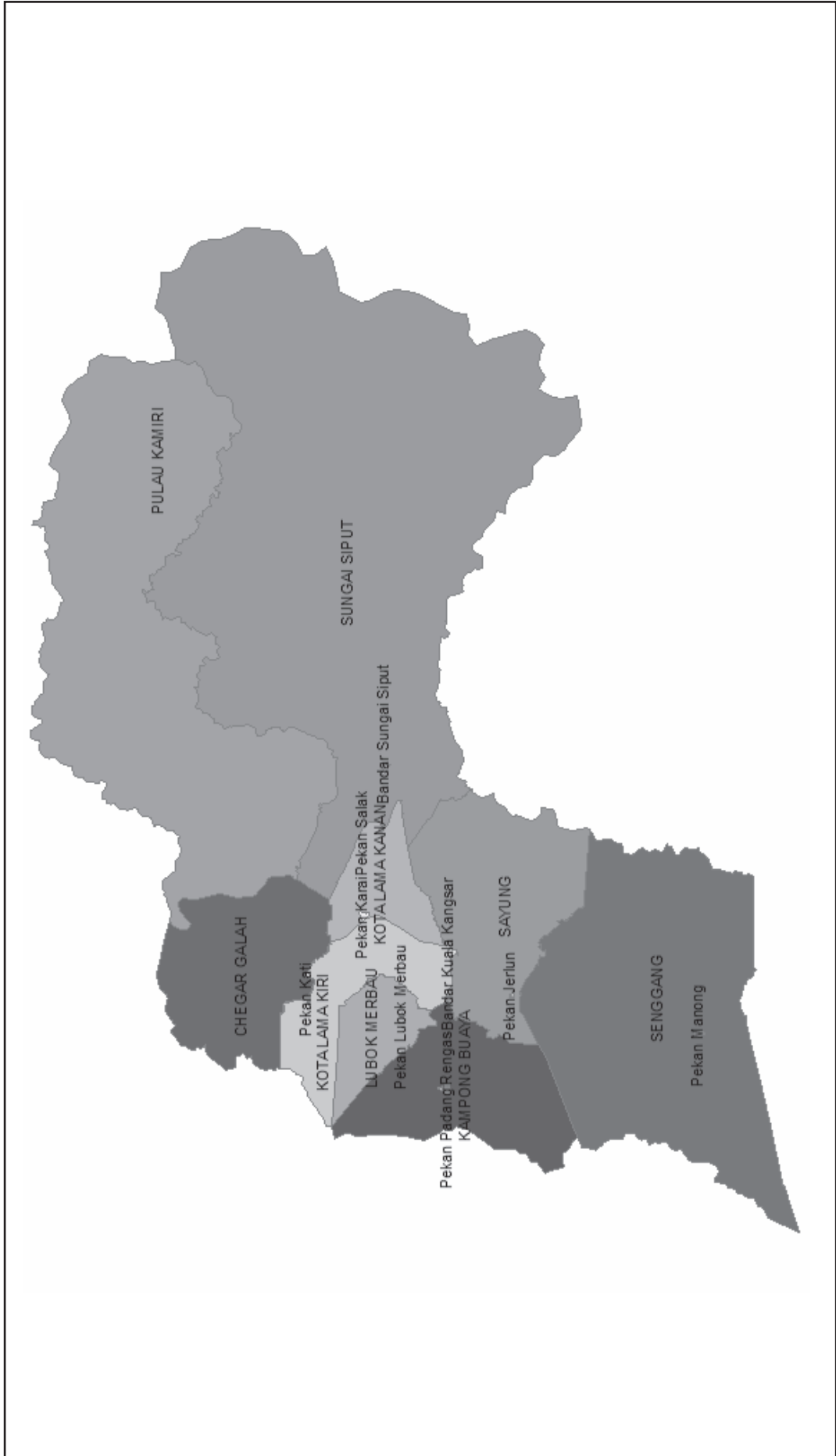
KOD	DAERAH	KOD	NAMA	WARTA	
				WARTA KERAJAAN	PELAN WARTA (PW)
05	KUALA KANGSAR	01	MUKIM CHEGAR GALAH	2582/28.8.1914	tiada
				115/26.2.1976	PG 413
		02	MUKIM KAMPONG BUAYA	64/26.1.1906	tiada
				115/26.2.1976	PG 413
		03	MUKIM KOTA LAMA KANAN	64/26.1.1906	tiada
				115/26.2.1976	PG 413
		04	MUKIM KOTA LAMA KIRI	64/26.1.1906	tiada
				115/26.2.1976	PG 413
		05	MUKIM LUBOK MERBAU	64/26.1.1906	tiada
				115/26.2.1976	PG 413
		06	MUKIM PULAU KAMIRI	2582/28.8.1914	tiada
				115/26.2.1976	PG 413
		07	MUKIM SAYUNG	64/26.1.1906	tiada
				3681/23.8.1935	tiada
				115/26.2.1976 (akan diwartakan semula daripada nama SAIONG kepada SAYUNG)	PG 413
		08	MUKIM SENGGANG	64/26.1.1906	tiada
115/26.2.1976	PG 413				
09	MUKIM SUNGAI SIPUT	65/13.1.1922	tiada		
		115/26.2.1976	PG 413		
40	BANDAR KUALA KANGSAR	487/3.8.1900	tiada		
		115/26.2.1976	PG 413		

KOD DAN NAMA SEMPADAN PENTADBIRAN TANAH

NEGERI PERAK
05 - Daerah Kuala Kangsar

KOD	DAERAH	KOD	NAMA	WARTA			
				WARTA KERAJAAN	PELAN WARTA (PW)		
05	KUALA KANGSAR	41	BANDAR SUNGAI SIPUT	3212/8.7.1938	tiada		
				275/29.1.1953	tiada		
				115/26.2.1976	PG 413		
		70	PEKAN GUNONG PONDOK	6126/24.12.1937	tiada		
				115/26.2.1976	PG 413		
		71	PEKAN JERLUN	4943/5.11.1920	tiada		
				115/26.2.1976	PG 413		
		72	PEKAN KARAI	8178/28.11.1924	tiada		
				115/26.2.1976	PG 413		
		73	PEKAN KATI	6575/3.10.1924	tiada		
				115/26.2.1976	PG 413		
		74	PEKAN LUBOK MERBAU	6574/3.10.1924	tiada		
				115/26.2.1976	PG 413		
		75	PEKAN MANONG	1560/18.3.1927	tiada		
115/26.2.1976	PG 413						
76	PEKAN PADANG RENGAS	6125/24.12.1937	tiada				
		414/25.4.1985	PG 370				
		115/26.2.1976	PG 413				
77	PEKAN SALAK	302/20.4.1905	tiada				
		115/26.2.1976	PG 413				

NEGERI PERAK Peta Daerah Kuala Kangsar

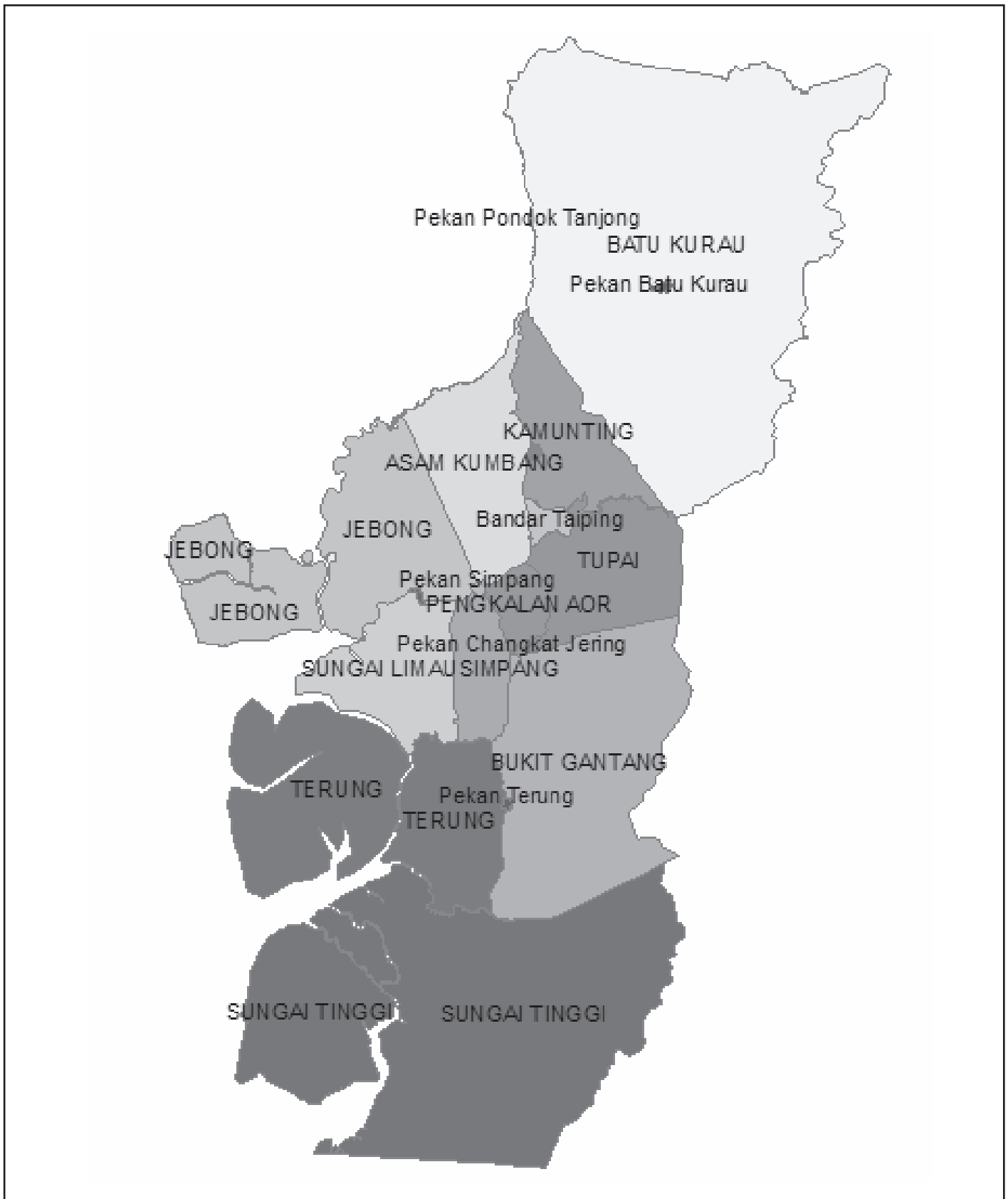


KOD DAN NAMA SEMPADAN PENTADBIRAN TANAH

NEGERI PERAK
06 - Daerah Larut & Matang

KOD	DAERAH	KOD	NAMA	WARTA	
				WARTA KERAJAAN	PELAN WARTA (PW)
06	LARUT & MATANG	01	MUKIM ASAM KUMBANG	498/6.6.1902 (rosak)	tiada
				486/23.4.1992	PW 970
		02	MUKIM BATU KURAU	5774/31.12.1920	tiada
		03	MUKIM BUKIT GANTANG	498/6.6.1902	tiada
		04	MUKIM JEBONG	1306/28.4.1913	PLAN 94-16
		05	MUKIM KAMUNTING	4966/17.8.1928	tiada
				1881/13.9.1990	PW 632 PW 970
				486/23.4.1992	PW 1044
				1085/30.7.1992	tiada
		06	MUKIM PENKALAN AOR	498/6.6.1902	tiada
		07	MUKIM SIMPANG	442/23.5.1902	tiada
		08	MUKIM SUNGAI LIMAU	442/23.5.1902 (rosak)	tiada
		09	MUKIM SUNGAI TINGGI	442/23.5.1902 (rosak)	tiada
		10	MUKIM TERUNG	442/23.5.1902 (rosak)	tiada
		11	MUKIM TUPAI	4965/17.8.1928	tiada
				1881/13.9.1990	PW 632
		40	BANDAR KAMUNTING	144/8.3.1907	tiada
				1058/30.7.1992	PW 1044
		41	BANDAR KUALA SEPETANG	1460/17.12.1981 (dahulu dikenali "Port Weld")	tiada
				573/14.9.1900	tiada
		42	BANDAR MATANG	632/15.9.1899	tiada
		43	BANDAR TAIPING	487/3.8.1900	tiada
		70	PEKAN BATU KURAU	606/21.7.1949	tiada
71	PEKAN CHANGKAT JERING	2089/14.10.1910	tiada		
		2270/11.11.1910	tiada		
72	PEKAN PONDOK TANJONG	843/13.10.1949	tiada		
73	PEKAN SIMPANG	1488/5.8.1910	tiada		
74	PEKAN TERUNG	2853/8.11.1912	tiada		

NEGERI PERAK
Peta Daerah Larut & Matang



KOD DAN NAMA SEMPADAN PENTADBIRAN TANAH

NEGERI PERAK
07 - Daerah Hilir Perak

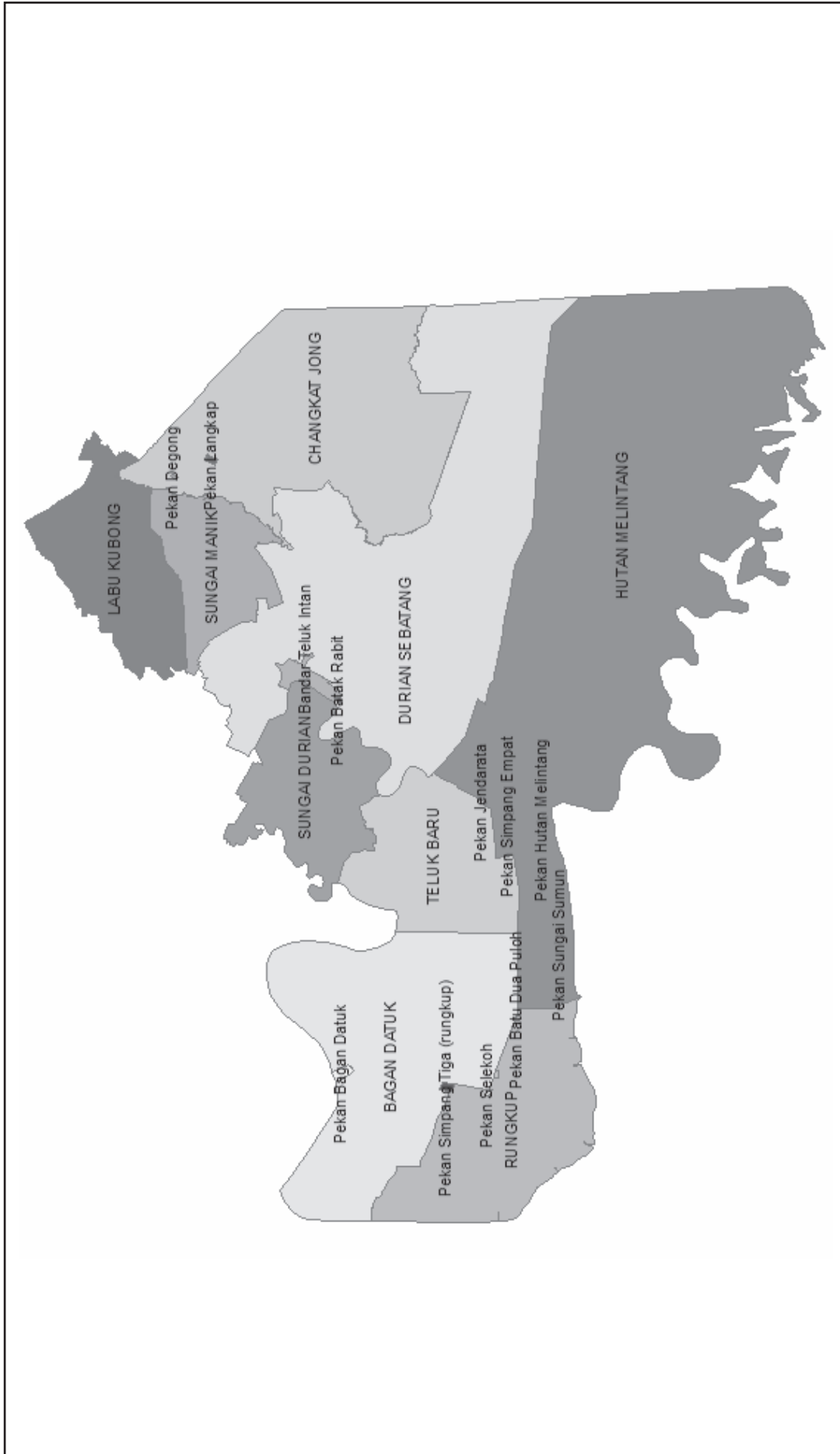
KOD	DAERAH	KOD	NAMA	WARTA	
				WARTA KERAJAAN	PELAN WARTA (PW)
07	HILIR PERAK	01	MUKIM BAGAN DATUK	115/26.2.1976 (akan diwartakan semula daripada nama BAGAN DATOK kepada BAGAN DATUK)	PG 415
		02	MUKIM CHANGKAT JONG	115/26.2.1976	PG 415
				573/30.8.2001	PW 1477
		03	MUKIM DURIAN SEBATANG	1189/20.3.1936	tiada
				115/26.2.1976	PG 415
		04	MUKIM HUTAN MELINTANG	115/26.2.1976	PG 415
		05	MUKIM LABU KUBONG	115/26.2.1976	PG 415
		06	MUKIM RUNGKUP	115/26.2.1976	PG 415
		07	MUKIM SUNGAI DURIAN	115/26.2.1976	PG 415
		08	MUKIM SUNGAI MANIK	115/26.2.1976	PG 415
				573/30.8.2001	PW 1477
		09	MUKIM TELUK BARU	115/26.2.1976	PG 415
		40	BANDAR TELUK INTAN	3274/8.6.1928	tiada
				115/26.2.1976	PG 415
				1460/17.12.1981	tiada
		70	PEKAN BAGAN DATUK	3197/5.5.1933	tiada
				115/26.2.1976 (akan diwartakan semula daripada nama BAGAN DATOK kepada BAGAN DATUK)	PG 415
		71	PEKAN BATAK RABIT	2924/22.4.1932	tiada
				5261/27.11.1936	tiada
115/26.2.1976	PG 415				
72	PEKAN BATU DUA PULOH	5261/27.11.1936	tiada		
		115/26.2.1976	PG 415		
73	PEKAN CHIKUS	1523/14.3.1940	tiada		
		115/26.2.1976	PG 415		

KOD DAN NAMA SEMPADAN PENTADBIRAN TANAH

NEGERI PERAK
07 - Daerah Hilir Perak

KOD	DAERAH	KOD	NAMA	WARTA	
				WARTA KERAJAAN	PELAN WARTA (PW)
07	HILIR PERAK	74	PEKAN DEGONG	2924/22.4.1932	tiada
				5261/27.11.1936	tiada
				115/26.2.1976	PG 415
		75	PEKAN HUTAN MELINTANG	Schedule B 2924/22.24.1976	tiada
				115/26.2.1976	PG 415
		76	PEKAN JENDARATA	1439/8.4.1921	tiada
				115/26.2.1976	PG 415
		77	PEKAN KAMPUNG SUNGAI HAJI MOHAMED	5261/27.11.1936	tiada
				633/6.7.1950	tiada
				115/26.2.1976 (akan diwartakan semula daripada nama KAMPUNG SUNGAI HAJI MOHAMED kepada KAMPUNG SUNGAI HAJI MOHAMED)	PG 415
		78	PEKAN LANGKAP	4555/15.9.1939	tiada
				115/26.2.1976	PG 415
		79	PEKAN SELEKOH	5261/27.11.1936	tiada
				2924/22.4.1932	tiada
				115/26.2.1976	PG 415
		80	PEKAN SIMPANG EMPAT	5261/27.11.1936	tiada
77/19.1.1950	tiada				
115/26.2.1976	PG 415				
81	PEKAN SIMPANG TIGA (RUNGKUP)	5261/27.11.1936	tiada		
		6952/17.10.1924	tiada		
		115/26.2.1976 (akan diwartakan semula daripada nama SIMPANG TIGA kepada SIMPANG TIGA (RUNGKUP))	PG 415		
82	PEKAN SUNGAI SUMUN	Schedule A 2924/22.4.1932	tiada		
		115/26.2.1976	PG 415		

NEGERI PERAK
Peta Daerah Hilir Perak



KOD DAN NAMA SEMPADAN PENTADBIRAN TANAH

NEGERI PERAK
08 - Daerah Hulu Perak

KOD	DAERAH	KOD	NAMA	WARTA	
				WARTA KERAJAAN	PELAN WARTA (PW)
08	HULU PERAK	01	MUKIM BELUKAR SEMANG	1730/10.3.1933	tiada
		02	MUKIM BELUM	1730/10.3.1933 3070/24.10.1913	tiada
		03	MUKIM DURIAN PIPIT	1730/10.3.1933 3070/24.10.1913	tiada
		04	MUKIM GERIK	1730/10.3.1933	tiada
				596/28.9.1972 (akan diwartakan semula daripada nama GRIK kepada GERIK)	PG 172
		05	MUKIM KENERING	1730/10.3.1933	tiada
				3070/24.10.1913	tiada
		06	MUKIM PENGKALAN HULU	1730/10.3.1933	tiada
				327/15.3.1984	tiada
		07	MUKIM KERUNAI	1730/10.3.1933	tiada
				596/28.9.1972 (akan diwartakan semula daripada nama KRUNEI kepada KERUNAI)	PG 172
		08	MUKIM LENGGONG	1730/10.3.1933	tiada
				3070/24.10.1913	tiada
		09	MUKIM TEMELONG	1730/10.3.1933	tiada
				3070/24.10.1913	tiada
		10	MUKIM TEMENGOR	1730/10.3.1933	tiada
3070/24.10.1913	tiada				
596/28.9.1972	PG 172				
40	BANDAR GERIK	958/12.8.1904	tiada		
		2165/1913	tiada		
41	BANDAR KELIAN INTAN	6918/11.10.1929	tiada		
42	BANDAR PENGKALAN HULU	327/15.3.1984	tiada		
		6919/11.10.1929	tiada		
43	BANDAR LAWIN	8833/15.12.1933	tiada		
44	BANDAR LENGGONG	3228/18.10.1916	tiada		

NEGERI PERAK
Peta Daerah Hulu Perak



KOD DAN NAMA SEMPADAN PENTADBIRAN TANAH

NEGERI PERAK
09 - Daerah Selama

KOD	DAERAH	KOD	NAMA	WARTA	
				WARTA KERAJAAN	PELAN WARTA (PW)
09	SELAMA	01	MUKIM HULU IJOK	539/20.6.1902	tiada
		02	MUKIM HULU SELAMA	539/20.6.1902(rosak)	tiada
				7326/9.11.1928 (akan diwartakan semula daripada nama ULU SELAMA kepada HULU SELAMA)	tiada
		03	MUKIM SELAMA	417/28.5.1909	tiada
		40	BANDAR SELAMA	327/30.1.1914	tiada
		70	PEKAN RANTAU PANJANG	7326/23.11.1928	tiada
71	PEKAN SUNGAI BAYUR	1741/28.12.1906	tiada		

NEGERI PERAK
Peta Daerah Selama



KOD DAN NAMA SEMPADAN PENTADBIRAN TANAH

NEGERI PERAK
10 - Daerah Perak Tengah

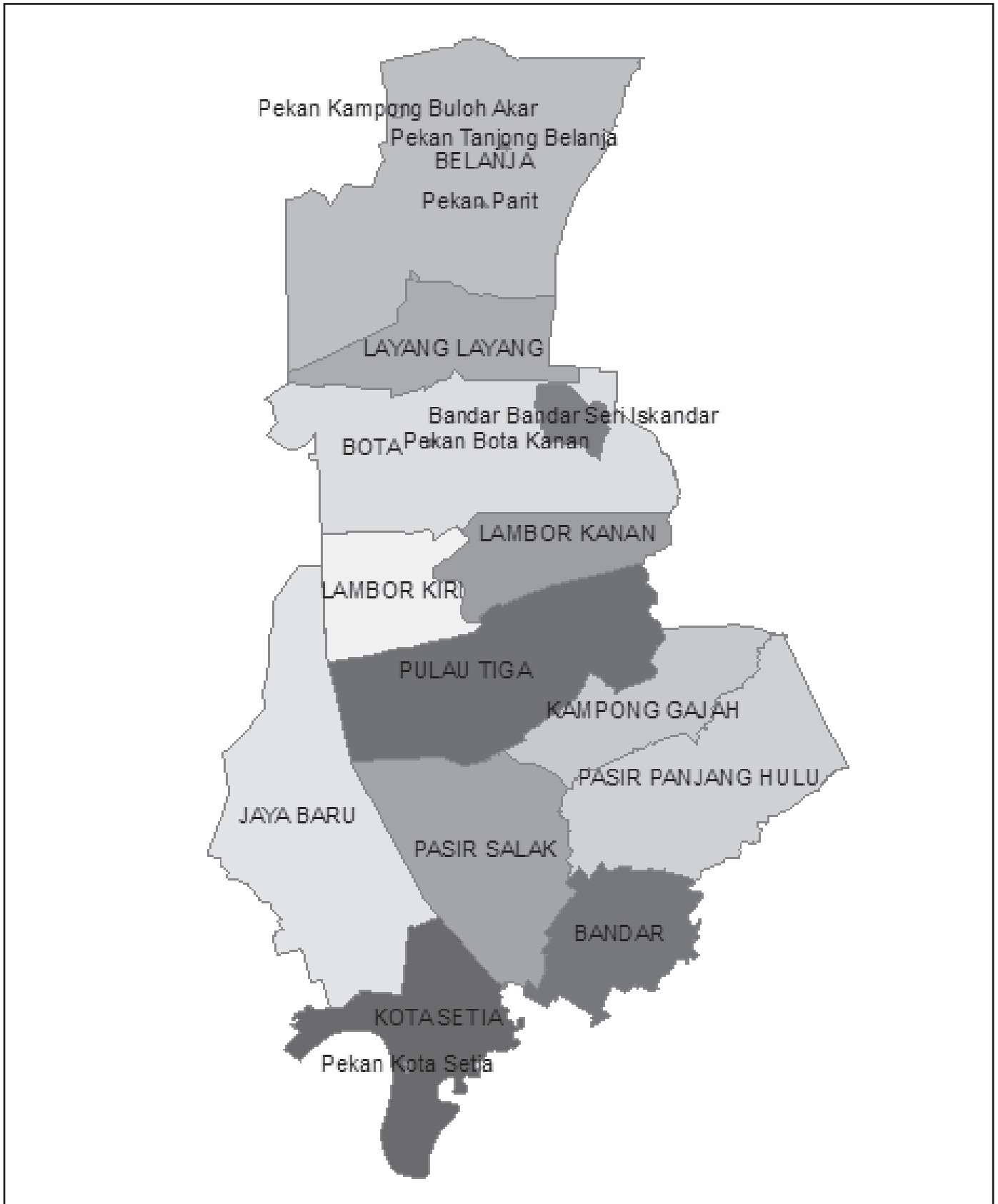
KOD	DAERAH	KOD	NAMA	WARTA	
				WARTA KERAJAAN	PELAN WARTA (PW)
10	PERAK TENGAH	01	MUKIM BANDAR	3227/13.10.1916	tiada
				1190/20.3.1936	tiada
				116/26.2.1976	PG 416
				858/18.6.1992	PW 1021
		02	MUKIM BELANJA	116/26.2.1976	PG 416
		03	MUKIM BOTA	116/26.2.1976	PG 416
				600/24.5.1984 (pindaan)	PW 657
				1317/5.11.1987 (pindaan)	PW 806
				1318/5.11.1987 (pindaan)	PW 809
		04	MUKIM JAYA BARU	116/26.2.1976	PG 416
				600/24.5.1984 (pindaan)	PW 657
				1474/7.11.1991	PW 808
		05	MUKIM KAMPONG GAJAH	5092/26.2.1904	tiada
				4764/17.7.1947	tiada
				116/26.2.1976	PG 416
		06	MUKIM KOTA SETIA	1181/8.10.1987	tiada
				116/26.2.1976	PG 416
				1474/7.11.1991	PW 808
		07	MUKIM LAMBOR KANAN	116/26.2.1976	PG 416
		08	MUKIM LAMBOR KIRI	116/26.2.1976	PG 416
		09	MUKIM LAYANG LAYANG	1317/5.11.1987 (pindaan)	PW 806
				116/26.2.1976	PW 416
		10	MUKIM PASIR PANJANG HULU	3227/13.10.1916	tiada
				5091/26.9.1940	tiada
				116/26.2.1976	PG 416
				858/18.6.1992 (akan diwartakan semula daripada nama PASIR PANJANG ULU kepada PASIR PANJANG HULU)	PW 1021

KOD DAN NAMA SEMPADAN PENTADBIRAN TANAH

NEGERI PERAK
10 - Daerah Perak Tengah

KOD	DAERAH	KOD	NAMA	WARTA	
				WARTA KERAJAAN	PELAN WARTA (PW)
10	PERAK TENGAH	11	MUKIM PASIR SALAK	116/26.2.1976	PG 416
		12	MUKIM PULAU TIGA	4764/17.7.1947	tiada
				116/26.2.1976	PG 414
		40	BANDAR BANDAR SERI ISKANDAR	1795/16.8.1990	PW 846
		70	PEKAN BOTA KANAN	116/26.2.1976	PG 416
		71	PEKAN KAMPONG BULOH AKAR	116/26.2.1976	PG 416
		72	PEKAN KOTA SETIA	1456/18.11.1904	PW 808
				116/26.2.1976	PG 416
				1474/7.11.1991	tiada
73	PEKAN PARIT	116/26.2.1976	PG 416		
74	PEKAN TANJONG BELANJA	116/26.2.1976	PG 416		

NEGERI PERAK
Peta Daerah Perak Tengah



KOD DAN NAMA SEMPADAN PENTADBIRAN TANAH

NEGERI PERAK
11 - Daerah Kampar

KOD	DAERAH	KOD	NAMA	WARTA	
				WARTA KERAJAAN	PELAN WARTA (PW)
11	KAMPAR	01	MUKIM KAMPAR	WK. Perak 587 (14.04.2009)	PW1903 & 1927 (26.11.2008) & (22.03.2009)
		02	MUKIM TEJA	WK. Perak 587 (14.04.2009)	PW1903 & 1927 (26.11.2008) & (22.03.2009)
		40	BANDAR GOPENG	WK. Perak 587 (14.04.2009)	PW1903 & 1927 (26.11.2008) & (22.03.2009)
		41	BANDAR KAMPAR	WK. Perak 587 (14.04.2009)	PW1903 & 1927 (26.11.2008) & (22.03.2009)
		70	PEKAN KOTA BAHARU	W.K. Perak No. 587 (14.04.2009)	PW1903 & 1927 (26.11.2008) & (22.03.2009)
		71	PEKAN MALIM NAWAR	WK. Perak 587 (14.04.2009)	PW1903 & 1927 (26.11.2008) & (22.03.2009)

NEGERI PERAK
Peta Daerah Kampar



GLOSARI

Unique Parcel Identifier - UPI

Kod dan Nama Sempadan Pentadbiran Tanah

Nombor Lot

Nombor yang diperuntukkan kepada sesuatu tanah oleh Pengarah Ukur seperti mana dikehendaki di bawah Seksyen 396(1)(d), Kanun Tanah Negara (KTN) 1965

(Sumber : *Peraturan Ukur Kadaster 2002*)

Hakmilik Kekal (Final Title - FT)

Tanah yang telah diukur halus dan keluasannya adalah muktamad

(Sumber : *Koleksi Artikel - Pentadbiran dan Perundangan Tanah, Institut Tanah dan Ukur Negara (INSTUN), 2009*)

Tanah

- a) mukabumi dan semua benda-benda yang menjadikan mukabumi itu;
- b) tanahbumi di bawah mukabumi dan semua benda-benda yang terkandung di dalamnya;
- c) semua tumbuh-tumbuhan dan lain-lain keluaran semulajadi, samada memerlukan penggunaan tenaga berkala terhadap pengeluarannya atau tidak, dan samada di atas atau di bawah mukabumi itu;
- d) semua benda yang terlekat pada tanahbumi atau dilekatkan selama-lamanya pada apa-apa benda yang terlekat pada tanahbumi, samada di atas atau di bawah mukabumi itu; dan
- e) tanah yang diliputi air.

(Sumber : *Kanun Tanah Negara 1965*)

Pelan Warta

Suatu pelan yang disediakan mengikut format yang ditetapkan oleh Jabatan bagi tujuan mewartakan sesuatu kawasan atau tempat sebagaimana diperlukan di bawah undang-undang bertulis dan diluluskan oleh Pengarah Ukur.

(Sumber : *Peraturan Ukur Kadaster 2002*)

Pelan Akui

Pelan berkaitan tanah yang disediakan mengikut format yang ditetapkan oleh Jabatan dan diluluskan oleh Pengarah Ukur, termasuklah Pelan Akui Strata dan Pelan Akui Stratum.

(Sumber : *Peraturan Ukur Kadaster 2002*)

Pelan Pelbagai

Suatu pelan selain daripada Pelan Akui, Pelan Warta, Pelan Akui Strata dan Pelan Akui Stratum yang disediakan bagi sesuatu tujuan yang tertentu dan diluluskan oleh Pengarah Ukur.

(Sumber : *Peraturan Ukur Kadaster 2002*)

Data Spatial

Merujuk kepada ciri-ciri lokasi atau kedudukan sesuatu objek dalam ruangan tertentu di mana kejituaannya atau ketepatan perletakan objek-objek tersebut di antara satu sama lain adalah ditentukan berdasarkan kepada prosedur cerapan data di lapangan.

(Sumber : http://www.gotogis.com/kenali_gis/pangkalan_data_GIS.htm)

PERTANYAAN TENTANG KOD DAN NAMA SEMPADAN PENTADBIRAN TANAH (UPI)

Sebarang pertanyaan berkaitan Penyelarasan Kod dan Nama Sempadan Pentadbiran Tanah (UPI), penerbitan kod UPI dalam MyGeoportal, Penerbitan Buku Kod UPI atau pada masa akan datang mempunyai perubahan, pertambahan dari segi kod dan ejaan nama sempadan pentadbiran tanah bagi daerah/jajahan, mukim/bandar/pekan dan seksyen/presint boleh dikemukakan kepada :

Urus Setia
Jawatankuasa Teknikal Standard MyGDI (JTSM)
Pusat Infrastruktur Data Geospasial Negara (MaCGDI)
Tingkat 7 & 8, Wisma Sumber Asli
No. 25 Persiaran Perdana, Presint 4
62574 Putrajaya