



KOD DAN NAMA SEMPADAN PENTADBIRAN TANAH

Unique Parcel Identifier (UPI)

SELANGOR



Negeri
Daerah/Jajahan
Mukim/Bandar/Pekan
Seksyen/Presint
Lot
di Malaysia

UPI

	Nama Daerah	Struktur
01	DAERAH BATU PAHAT	0101
02	DAERAH JOHOR BAHRU	0102
03	DAERAH KLUANG	0103
04	DAERAH KOTA TINGGI	0104
05	DAERAH MERSING	0105
06	DAERAH MUAR	0106
07	DAERAH PONTIAN	0107
08	DAERAH SEGAMAT	0108
09	DAERAH KULAIJAYA	0109
10	DAERAH LEDANG	0110

**KOD DAN NAMA SEMPADAN PENTADBIRAN TANAH
(UNIQUE PARCEL IDENTIFIER - UPI)**

**Jawatankuasa Teknikal Standard MyGDI (JTSM)
2011**

Hakcipta terpelihara. Tidak dibenarkan mengeluarkan mana-mana isi kandungan buku ini dalam apa jua bentuk dan dengan cara apa jua sama ada secara elektronik, fotokopi, mekanik, rakaman atau cara lain sebelum mendapat izin bertulis daripada :

Urus setia
Jawatankuasa Teknikal Standard MyGDI (JTSM)
Pusat Infrastruktur Data Geospasial Negara (MaCGDI)
Kementerian Sumber Asli & Alam Sekitar

Cetakan Pertama 2011

Diterbit dan dicetak di Malaysia oleh
Pusat Infrastruktur Data Geospasial Negara (MaCGDI)
Kementerian Sumber Asli & Alam Sekitar
Tingkat 7 & 8, Wisma Sumber Asli
No. 25 Persiaran Perdana, Presint 4
62574 Putrajaya
Tel : 603-8886 1111
Fax : 603-8889 4851
www.mygeoportal.gov.my

KANDUNGAN

PERKARA	MUKA SURAT
1.0 Tujuan	1
2.0 Latar Belakang	
2.1 Pengenalan	1
2.2 Langkah Awal Penyelarasan	1
2.3 Rasional Penyelarasan Kod UPI	2
2.4 Faedah Penyelarasan Kod UPI	2
2.5 Kaedah Penyelarasan Kod dan Nama Sempadan Pentadbiran Tanah	3
3.0 Penerangan Mengenai Struktur Kod UPI di Semenanjung Malaysia	7
4.0 Pembangunan Aplikasi UPI	
4.1 Modul-modul Aplikasi UPI	10
4.2 Kaedah untuk Melayari Aplikasi UPI	12
5.0 Penutup	18
• Lampiran : Senarai Kod dan Nama Sempadan Pentadbiran Tanah bagi Negeri Selangor	
○ Peta Malaysia - Negeri Selangor	20
○ Peta Negeri Selangor - Daerah-daerah	21
○ Daerah Klang	23
○ Daerah Kuala Langat	30
○ Daerah Kuala Selangor	53
○ Daerah Sabak Bernam	68
○ Daerah Ulu Langat	74
○ Daerah Ulu Selangor	88
○ Daerah Petaling	104
○ Daerah Gombak	117
○ Daerah Sepang	125
Glosari	

1.0 TUJUAN

Dokumen ini diterbitkan sebagai sumber rujukan kepada agensi dalam menentukan senarai Kod dan Nama Sempadan Pentadbiran Tanah yang seragam bagi semua negeri di Malaysia. Kod dan Nama Sempadan Pentadbiran Tanah adalah satu pengecaman yang unik bagi lot (petak) tanah atau lebih dikenali sebagai *Unique Parcel Identifier* (UPI) yang digunakan untuk menentukan lokasi secara fizikal lot-lot tanah di Malaysia.

2.0 LATAR BELAKANG

2.1 PENGENALAN

- i) Kemajuan pesat bidang teknologi maklumat dan telekomunikasi serta peningkatan pelaksanaan program perkomputeran di agensi-agensi sektor awam telah mewujudkan keperluan untuk berkongsi maklumat dan mengintegrasikan sistem-sistem di kalangan agensi kerajaan. Perkara ini sukar dilakukan disebabkan tiada satu definisi dan format data yang standard yang boleh diguna pakai oleh semua agensi. Antara masalah yang dihadapi dalam perkongsian maklumat geospasial adalah mengenai kod UPI yang tidak selaras antara agensi.
- ii) Sehubungan itu, kod UPI digunakan sebagai satu cara pengecaman yang unik bagi lot-lot tanah yang diberimilik (dilupuskan) oleh Pihak Berkuasa Negeri. Pada masa kini, penyelarasan ini hanya melibatkan struktur kod bagi tanah yang telah diukur halus (*Final Title - FT*).
- iii) Dokumen ini bertujuan untuk memberi penerangan mengenai kepentingan penyelarasan kod UPI bagi keseragaman pemakaian oleh agensi-agensi pembekal data. Ia meliputi kaedah penyelarasan yang dijalankan bagi menghasilkan senarai kod UPI bagi setiap negeri.
- iv) Senarai kod UPI yang telah diselaraskan ini sewajarnya diguna pakai antara agensi bagi memudahkan perkongsian maklumat geospasial serta mempercepatkan urusan transaksi harian.

2.2 LANGKAH AWAL PENYELARASAN KOD UPI

Pada tahun 1997, Sekretariat *National Land Information System* (NaLIS) telah mengemukakan draf penyeragaman kod UPI berasaskan pembekal-pembekal utama data geospasial iaitu Jabatan Ukur dan Pemetaan Malaysia (JUPEM), Pejabat Tanah dan Galian (PTG), Jabatan Penilaian dan Perkhidmatan Harta (JPPH) dan Dewan Bandaraya Kuala Lumpur (DBKL). Selanjutnya pada tahun 1998 buku NaLISCO telah diedarkan kepada semua Agensi Pembekal Data (APD). Berdasarkan maklum balas daripada pihak JUPEM dan PTG didapati terdapat perbezaan kod UPI yang ketara di beberapa buah negeri.

Susulan daripada penubuhan Pusat Infrastruktur Data Geospasial Negara (MaCGDI) pada tahun 2002, Jawatankuasa NaLIS yang ditugaskan untuk menyelaraskan kod UPI telah diambil alih oleh Jawatankuasa Teknikal Standard MyGDI (JTSM).

2.3 RASIONAL PENYELARASAN KOD UPI

Rasional penyelarasan kod UPI antaranya adalah seperti berikut :

- i) Maklumat spatial dan tekstual mengenai petak tanah yang diperolehi daripada pelbagai sumber antaranya Pangkalan Data Ukur Kadaster (PDUK) di JUPEM sekarang dikenali sebagai Pangkalan Data Ukur Kadaster Berdigit Kebangsaan / *National Digital Cadastral Data Base* (NDCDB) dan Sistem Pendaftaran Tanah Berkomputer (SPTB) di PTG adalah tidak seragam. Ini mengakibatkan maklumat petak tanah yang diperolehi oleh pengguna secara dalam talian (*online*) sukar diakses dan dianalisis kerana data-data berkenaan menggunakan kod dan nama sempadan pentadbiran tanah yang berbeza.
- ii) Memudahkan perkongsian maklumat geospasial dalam pelbagai urusan transaksi petak tanah antaranya permohonan tukar syarat, pecah sempadan, pemberimilikan, pembelian hartanah dan lain-lain.
- iii) Membantu pihak agensi pusat seperti Unit Perancang Ekonomi Negeri (UPEN) yang akan bertindak sebagai pusat sehenti (*one stop centre*) untuk mewujudkan keadaan *fast track* bagi membuat keputusan berkaitan urusan-urusan transaksi tanah yang melibatkan pelbagai agensi.
- iv) Penyeragaman kod UPI adalah setaras dengan pelaksanaan projek e-Tanah yang merupakan satu sistem transaksi bagi memudahkan urusan carian hakmilik dan mempercepatkan pembayaran cukai secara dalam talian.
- v) Menyelaras ejaan nama bagi negeri, daerah/jajahan dan mukim/bandar/pekan dan seksyen/presint. Pengesahan ejaan nama merupakan tanggungjawab pihak Setiausaha Kerajaan Negeri (SUK). Penggunaan ejaan nama yang seragam amat penting dalam memberikan nama kepada sesuatu tempat supaya tidak menimbulkan kekeliruan kepada pengguna.

2.4 FAEDAH PENYELARASAN KOD UPI

Secara keseluruhannya pelaksanaan penggunaan kod UPI ini akan memberikan faedah-faedah seperti berikut :

- i) Memudahkan pelaksanaan dan pengintegrasian sistem-sistem aplikasi di dalam dan antara agensi;
- ii) Memudahkan perkongsian maklumat geospasial;
- iii) Membantu agensi-agensi dalam pembangunan sistem aplikasi; dan

- iv) Menyediakan panduan untuk melaksanakan dokumentasi yang seragam di semua agensi. Secara umumnya kod UPI ini membantu Agensi Pembekal Data mempunyai satu standard yang akan memudahkan sistem integrasi dan operasi antara agensi.

2.5 KAEDAH PENYELARASAN KOD DAN NAMA SEMPADAN PENTADBIRAN TANAH

Kaedah penyelarasan ini dibahagikan kepada dua (2) jenis iaitu :

- i. Penyelarasan kod sempadan pentadbiran tanah
- ii. Penyelarasan nama sempadan pentadbiran tanah

2.5.1 Penyelarasan Kod Sempadan Pentadbiran Tanah

Penyelarasan yang dilaksanakan ini adalah meliputi struktur kod bagi setiap negeri di Semenanjung Malaysia, Sabah, Sarawak dan Wilayah Persekutuan Labuan. Penyelarasan ini akan dapat membantu menyelesaikan masalah yang timbul dalam perkongsian maklumat geospasial antara agensi.

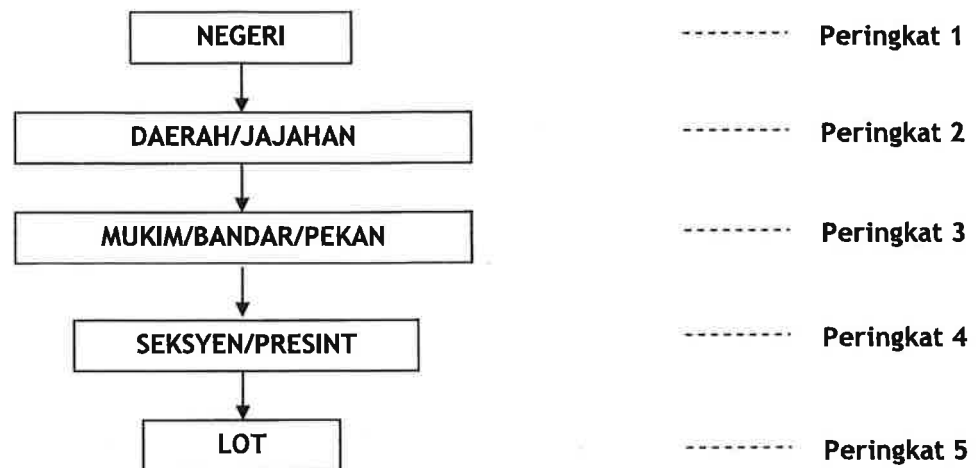
i) Struktur Kod Sempadan Pentadbiran Tanah

Struktur Kod Sempadan Pentadbiran Tanah bagi hakmilik tanah yang telah diukur halus (*Final Title - FT*) adalah seperti berikut :

Sempadan	Semenanjung	Sabah	Sarawak	WP. Labuan
Negeri	2 aksara - char (angka sahaja)	2 aksara - char (angka sahaja)	2 aksara - char (angka sahaja)	2 aksara - char (angka sahaja)
Bahagian/Daerah /Jajahan	2 aksara - char (angka sahaja) (Daerah/Jajahan)	2 aksara - char (angka sahaja) (Daerah)	2 aksara - char (angka sahaja) (Bahagian)	2 aksara - char (angka sahaja)
Mukim/Bandar/ Pekan/ Pulau/Kampung/ Land District	2 aksara - char (angka sahaja) (Mukim/Bandar/Pekan)	2 aksara - char (angka sahaja)	3 aksara - char (angka sahaja) (Land District)	2 aksara - char (angka sahaja) (Bandar/Kampung/Pulau)
Seksyen/Presint	3 aksara - char (angka/abjad)	3 aksara - char (angka/abjad)	3 aksara - char (angka/abjad)	3 aksara - char (angka/abjad)
Lot	7 aksara - char (angka sahaja)	9 aksara - char (angka sahaja)	5 aksara - char (angka sahaja)	9 aksara - char (angka sahaja)
Jumlah	16 aksara	18 aksara	15 aksara	18 aksara

Jadual 1 : Struktur Kod Sempadan Pentadbiran Tanah

Struktur kod sempadan pentadbiran tanah di Semenanjung Malaysia terdiri daripada lima (5) peringkat seperti di Rajah 1.



Rajah 1 : Struktur Kod Sempadan Pentadbiran Tanah

ii) **Kod Sempadan Pentadbiran Tanah**

Penyelarasan kod sempadan pentadbiran tanah dihasilkan dengan membandingkan kod yang diguna pakai oleh pihak JUPEM dan PTG di setiap negeri.

a) **Asas Pewujudan Kod Sempadan Pentadbiran Tanah oleh PTG**

Pewujudan kod sempadan pentadbiran tanah adalah berdasarkan kepada nombor Surat Hakmilik (Sistem Pendaftaran Tanah Berkomputer - SPTB) dan Kod Sistem Hasil (Sistem Pendaftaran Hasil Tanah - SPHT).

Ketika ini Surat Hakmilik yang menggunakan SPTB mempunyai banyak persamaan dengan struktur kod JUPEM. Namun terdapat perbezaan ketara dari segi penggunaan kod dan nama sempadan pentadbiran tanah bagi PTG negeri yang masih menggunakan kod SPHT.

b) **Asas Pewujudan Kod Sempadan Pentadbiran Tanah oleh JUPEM**

Pewujudan Kod Sempadan Pentadbiran Tanah yang diamalkan di JUPEM adalah berdasarkan kepada Peraturan Ukur yang telah diterbitkan pada tahun 1976, sekarang dikenali sebagai Peraturan Ukur 2000.

2.5.2 Penyelarasan Nama Sempadan Pentadbiran Tanah

Penyelarasan Nama Sempadan Pentadbiran Tanah disahkan secara bersama dengan pihak SUK negeri melalui semakan kepada Warta Kerajaan Negeri dan Pelan Warta. Sekiranya tiada dokumen sokongan maka penggunaan nama semasa dijadikan asas dalam penyelarasan ini.

i) Warta Kerajaan Negeri

Di bawah Seksyen 11, Kanun Tanah Negara 1965 (KTN), membolehkan Pihak Berkuasa Negeri (PBN) menerbitkan Warta Kerajaan Negeri yang menjelaskan pembahagian sempadan bagi negeri, daerah dan mukim/bandar/pekan bagi sesebuah negeri di Semenanjung Malaysia.

Cabutan Seksyen 11, KTN adalah seperti berikut ;

Kawasan Pentadbiran :

Pihak Berkuasa Negeri bolehlah melalui pemberitahuan Warta ;

- a) Membahagikan kawasan negeri kepada daerah-daerah;*
- b) Membahagikan mana-mana daerah atau daerah kecil;*
- c) Membahagikan mana-mana daerah atau daerah kecil kepada mukim;*
- ca) Mengubah atau meminda sempadan mana-mana daerah, daerah kecil, mukim, bandar atau pekan;*
- d) Selepas pengukuran atau penentuannya oleh atau bagi pihak Pengarah Ukur, menetapkan mana-mana kawasan negeri sebagai bandar atau pekan.*

ii) Pelan Warta

Pelan Warta merupakan pelan rujukan bagi mengesahkan sempadan pentadbiran tanah bagi sempadan negeri, daerah/jajahan, mukim/bandar/pekan dan seksyen/presint. Ia disediakan oleh pihak JUPEM berdasarkan nama-nama sempadan pentadbiran tanah yang terdapat di dalam Warta Kerajaan yang telah disahkan oleh pihak SUK negeri berkenaan dan ia juga dikenali sebagai Pelan Gazet (PG)/Gazette Plan (GP) dan Pelan Pelbagai (PP).

iii) Penggunaan Nama Semasa

Nama sempadan pentadbiran tanah yang belum diwartakan, ia hendaklah menggunakan nama semasa yang sedang diguna pakai oleh pihak SUK, JUPEM dan PTG dan seterusnya perlu diambil tindakan pewartaan.

iv) Sempadan Pentadbiran (maklumat spatial)

Maklumat spatial bagi setiap sempadan tanah dapat ditunjukkan dalam bentuk poligon. Setiap sempadan (poligon) mempunyai nama tersendiri yang disimpan dalam Pangkalan Data Ukur Kadaster Berdigit Kebangsaan (NDCDB), JUPEM. Ia terdiri daripada sempadan negeri, daerah/jajahan, mukim/bandar/pekan dan seksyen/presint untuk rujukan pengguna mengenal pasti lokasi serta sempadan sebenar. Maklumat ini boleh di akses melalui laman web www.mygeoportal.gov.my bagi membolehkan pengguna mendapatkan paparan grafik dan juga maklumat atribut.

3.0 PENERANGAN MENGENAI STRUKTUR KOD UPI DI SEMENANJUNG MALAYSIA

i) Digit pertama dan kedua (Negeri)

- Digit pertama dan kedua menerangkan kod negeri

ii) Digit ketiga dan keempat (Daerah/Jajahan)

- Digit ketiga dan keempat menerangkan kod daerah
- Bagi negeri Kelantan, ia menggunakan kod jajahan

iii) Digit kelima dan keenam (Mukim/Bandar/Pekan)

- Digit kelima dan keenam menerangkan kod mukim/bandar/pekan mengikut mana yang berkaitan

Bagi negeri-negeri yang tidak mempunyai kod mukim/bandar/pekan, maka ruangan ini akan direkod sebagai 00 sahaja.

iv) Digit ketujuh, kelapan dan kesembilan (Seksyen/Presint)

- Digit ketujuh, kelapan dan kesembilan menerangkan kod seksyen
- Bagi Wilayah Persekutuan Putrajaya ia menggunakan kod presint

Bagi negeri-negeri yang tidak mempunyai kod seksyen/presint maka ruangan ini akan direkod sebagai 000 sahaja.

v) Digit kesepuluh, kesebelas, kedua belas, ketiga belas, keempat belas, kelima belas dan keenam belas (Nombor Lot)

- Digit kesepuluh, kesebelas, kedua belas, ketiga belas, keempat belas, kelima belas dan keenam belas menerangkan nombor lot tanah. Lot-lot tanah yang mempunyai nombor kurang dari 7 digit ditambah dengan angka-angka kosong di hadapan untuk melengkapkan 7 digit. Walau bagaimanapun, penambahan angka-angka kosong ini hanya dapat dilihat dalam pangkalan data sahaja, apabila Pelan Akui dikeluarkan hanya nombor lot sebenar akan dicetak.

**CONTOH PENGECAMAN LOT TANAH DI SEMENANJUNG MALAYSIA
MENGUNAKAN KOD UPI**

- i) NEGERI SELANGOR_ DAERAH KLANG_ MUKIM KLANG_ TIADA SEKSYEN_ LOT 1234

Struktur Kod UPI	1001020000001234	
Penerangan	Kod	Sempadan
	10	lot tanah terletak di Negeri Selangor
	01	Daerah Klang
	02	Mukim Klang
	000	tiada sempadan seksyen
	0001234	nombor lot tanah

- ii) NEGERI SELANGOR_ DAERAH KUALA SELANGOR_ BANDAR TANJONG KARANG_ SEKSYEN 1_ LOT 456

Struktur Kod UPI	1004410010000456	
Penerangan	KOD	SEMPADAN
	10	lot tanah terletak di Negeri Selangor
	04	Daerah Kuala Selangor
	41	Bandar Tanjong Karang
	001	Seksyen 1
	0000456	Nombor Lot Tanah

- iii) NEGERI SELANGOR_ DAERAH ULU LANGAT_ BANDAR AMPANG_ SEKSYEN 10_ LOT 11221

Struktur Kod UPI	1006440100011221	
Penerangan	KOD	SEMPADAN
	10	lot tanah terletak di Negeri Selangor
	06	Daerah Ulu Langat
	44	Bandar Ampang
	010	Seksyen 10
	0011221	nombor lot tanah

- iv) NEGERI SELANGOR _ DAERAH PETALING _ PEKAN BATU TIGA _ SEKSYEN 3 _
LOT 5151

Struktur Kod UPI	1008700030005151	
Penerangan	KOD	SEMPADAN
	10	lot tanah terletak di Negeri Selangor
	08	Daerah Petaling
	70	Pekan Batu Tiga
	003	Seksyen 3
	0005151	nombor lot tanah

- v) NEGERI SELANGOR _ DAERAH SEPANG _ PEKAN SALAK _ TIADA SEKSYEN _
LOT 321

Struktur Kod UPI	1003710000000321	
Penerangan	KOD	SEMPADAN
	10	lot tanah terletak di Negeri Selangor
	03	Daerah Sepang
	71	Pekan Salak
	000	tiada sempadan seksyen
	0000321	nombor lot tanah

4.0 PEMBANGUNAN APLIKASI UPI

Senarai kod UPI ini telah dimasukkan dalam laman web www.mygeoportal.gov.my. Untuk melengkapkan maklumat selain daripada senarai kod dan ejaan nama sempadan pentadbiran tanah, terdapat juga data spatial yang menunjukkan sempadan negeri, daerah/jajahan, mukim/bandar/pekan dan seksyen/presint. Sumber data spatial diperolehi daripada Pangkalan Data Ukur Kadaster Berdigit Kebangsaan (NDCDB), JUPEM.

Pembangunan Aplikasi UPI ini adalah berasaskan teknologi *Geographical Information System* (GIS). Aplikasi ini membenarkan maklumat UPI dicapai dengan mudah dan secara tidak langsung akan meningkatkan penggunaan kod UPI. Pengguna boleh melayari aplikasi ini untuk mendapatkan maklumat tambahan lain yang lebih lengkap.

Pembangunan aplikasi ini menggunakan perisian seperti berikut :

- i) *ArcGIS Server 9.2*
- ii) *MS SQL 2005*
- iii) *Microsoft .Net*
- iv) *Internet Information Service (IIS) Web Server*

ArcGIS Server digunakan sebagai medium untuk memaparkan maklumat geospasial dan membangunkan fungsi-fungsi yang berkait dengan GIS. Pembangunan pangkalan data UPI menggunakan *MS SQL 2005* yang menyimpan data-data spatial serta atribut dan diuruskan oleh *Spatial Database Engine* yang merupakan komponen *ArcGIS Server*.

4.1 Modul-Modul Aplikasi UPI

Terdapat dua (2) modul utama yang dibangunkan dalam aplikasi ini iaitu Modul Pengguna dan Modul Pentadbiran.

a) Modul Pengguna

Di bawah Modul Pengguna terdapat beberapa sub-modul iaitu:

i. Sub-modul Informasi

Merupakan sub-modul yang memaparkan maklumat berkaitan penyelarasan kod UPI mengikut negeri-negeri. Maklumat yang dipaparkan adalah :

- Kod UPI
- Dokumentasi UPI
- Maklumat Pewartaan (Warta Kerajaan, Pelan Warta/Pelan Pelbagai)
- Peta
- Minit-minit Mesyuarat

ii. Sub-modul Paparan Peta

Sub-modul ini memaparkan peta Malaysia, pengguna boleh memilih paparan bagi negeri berkenaan dan pada masa yang sama maklumat atribut atau kod-kod UPI akan dipaparkan serentak.

- Pilih Peta Negeri
 - Negeri
 - Daerah/Jajahan
 - Mukim/Bandar/Pekan
 - Seksyen/Presint
- Teks - Senarai kod (*table*)
 - Paparan Peta

iii. Sub-modul Carian

Sub-modul ini membolehkan pengguna mendapatkan maklumat UPI melalui enjin carian. Jenis-jenis carian adalah seperti :

- Carian Negeri
- Carian Daerah/Jajahan
- Carian Mukim/Bandar/Pekan
- Carian Seksyen/Presint

Berdasarkan keputusan carian, maklumat peta dan atribut akan dipaparkan.

b) Modul Pentadbiran

Modul Pentadbiran dibangunkan untuk membolehkan pentadbir mengemaskini maklumat UPI. Fungsi modul ini adalah :

- i. **Pengemaskinian Kod UPI**
Menambah kod dan nama baru, membuang kod yang dibatalkan serta mengemaskini kod dan ejaan nama
- ii. **Pengemaskinian Peta menggunakan perisian ArcGIS ArcMAP**
Menambah poligon baru sekiranya terdapat pertambahan daerah/jajahan, mukim/bandar/pekan dan seksyen/presint
- iii. **Memuat naik maklumat tambahan**
Menambah maklumat tambahan dari semasa ke semasa. Contohnya senarai kod UPI, minit mesyuarat, maklumat pewartaan, dokumentasi, pelan dan sebagainya.

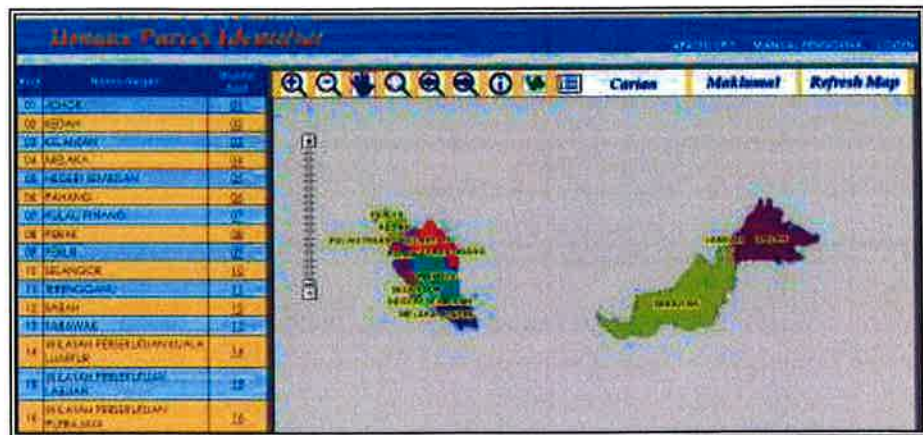
4.2 KAEDAH UNTUK MELAYARI APLIKASI UPI

Kaedah untuk melayari aplikasi UPI terbahagi kepada dua cara iaitu melalui kaedah jadual dan kaedah carian.

4.2.1 Kaedah Jadual

Langkah Pertama :

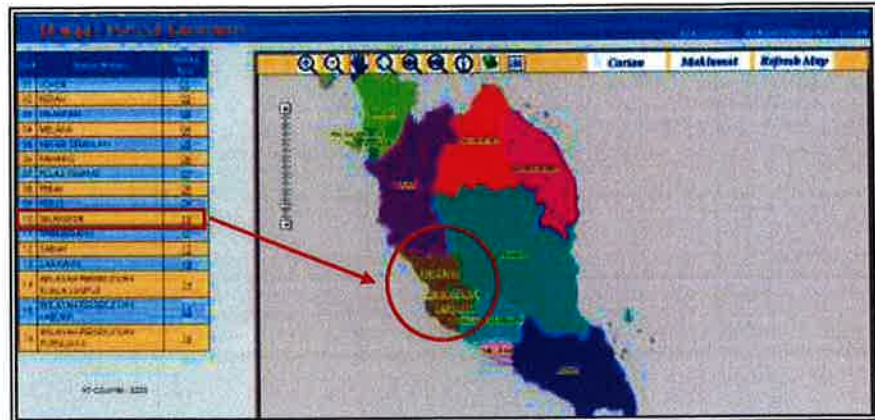
Sila layari laman web Malaysia Geoportal <http://www.mygeoportal.gov.my>. Seterusnya klik pada ikon "UPI" untuk membuat capaian ke Aplikasi UPI. Paparan seperti gambarajah 1.1 akan dipaparkan.



Gambarajah 1.1 : Paparan Aplikasi UPI

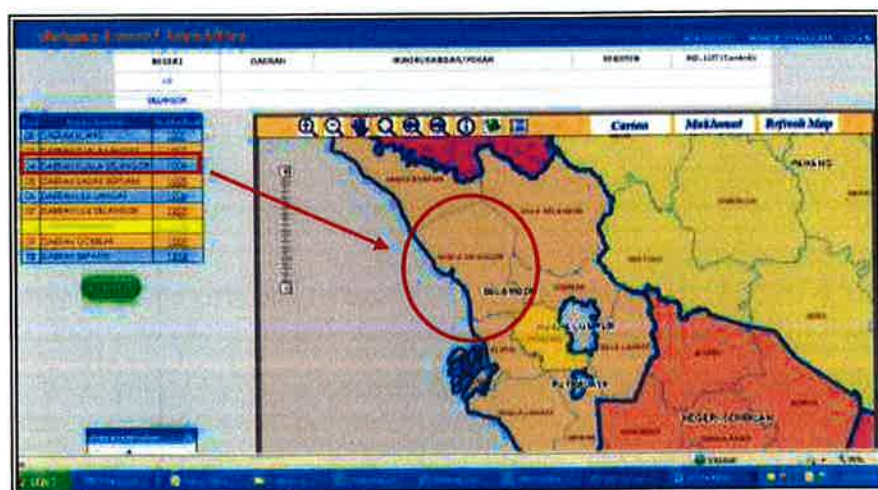
Langkah Kedua : Membuat Carian

- i) Gambarajah 1.2 akan memaparkan aplikasi UPI yang mengandungi jadual semua kod dan nama negeri serta paparan poligon bagi seluruh Malaysia di sebelah kanan. Untuk melihat senarai kod bagi negeri yang dikehendaki, klik pada Nama Negeri untuk memilih negeri. Contohnya klik "SELANGOR".



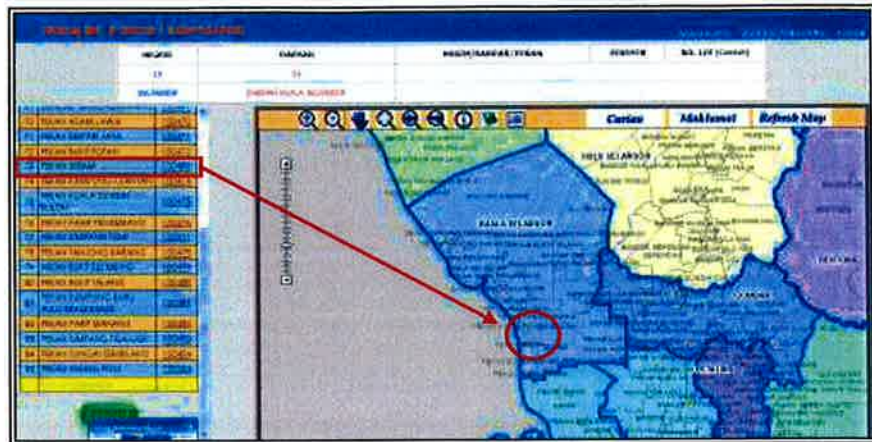
Gambarajah 1.2 : Paparan akses ke Negeri Selangor

- ii) Skrin akan memaparkan jadual kod dan nama daerah serta paparan poligon semua daerah di Negeri Selangor di sebelah kanan seperti gambarajah 1.3.
- iii) Untuk mendapatkan maklumat mukim/bandar/pekan bagi sesuatu daerah, pengguna perlu memilih daerah yang dikehendaki. Klik pada Nama Daerah. Contohnya klik "DAERAH KUALA SELANGOR".



Gambarajah 1.3 : Paparan Daerah di Negeri Selangor

- iv) Jadual kod dan nama mukim/bandar/pekan serta paparan poligon semua mukim/bandar/pekan di Negeri Selangor akan dipaparkan seperti gambarajah 1.4.
- v) Untuk mendapatkan maklumat mukim/bandar/pekan bagi sesuatu daerah, pengguna perlu memilih mukim yang hendak dicapai. Klik pada Nama Mukim. Contohnya klik "PEKAN JERAM" seterusnya skrin seperti gambarajah 1.5 akan dipaparkan.




Gambarajah 1.4 : Paparan Mukim di Negeri Selangor



Gambarajah 1.5 : Paparan Seksyen di Negeri Selangor

vi) Untuk mendapatkan maklumat seksyen bagi sesuatu bandar/pekan, pengguna perlu memilih seksyen yang hendak dicapai. Klik pada Nama Seksyen. Contohnya klik "SEKSYEN 1" seterusnya skrin seperti gambarajah 1.6 akan dipaparkan.

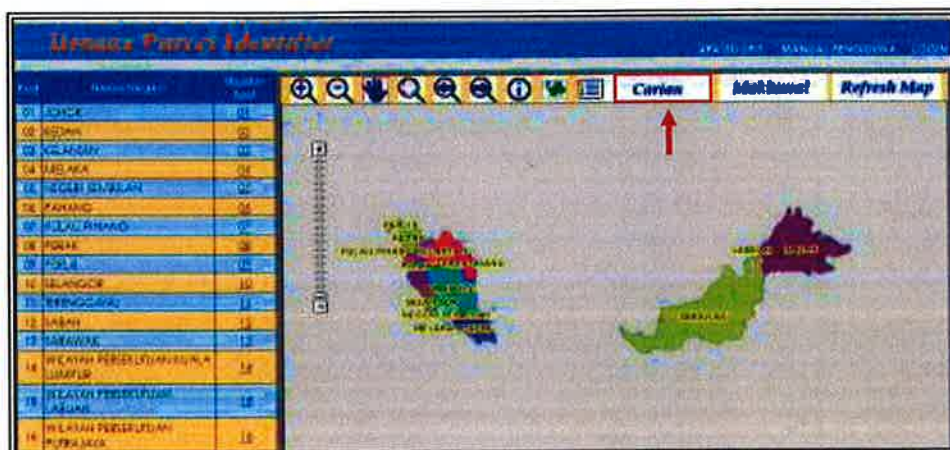
vii) Skrin akan memaparkan jadual struktur kod bagi negeri, daerah, mukim/bandar/pekan, seksyen dan nombor lot bagi negeri yang dipilih. Jadual ini memaparkan susunan struktur kod UPI di Semenanjung Malaysia yang menggunakan 16 aksara.



Gambarajah 1.6 : Paparan struktur kod UPI

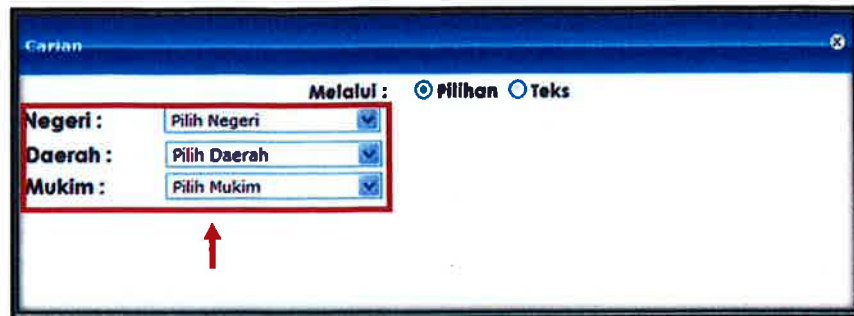
4.2.2 Kaedah Carian

Pengguna juga boleh membuat Carian bagi mendapatkan maklumat negeri/daerah/mukim. Pengguna perlu klik ikon "CARIAN" di laman utama (di sebelah kanan) seperti gambarajah 1.7.



Gambarajah 1.7 : Paparan akses kaedah Carian


Seterusnya gambarajah 1.8 akan memaparkan kaedah carian iaitu melalui “Pilihan” dan “Teks”.



Gambarajah 1.8 : Paparan pilihan carian

i) Membuat Carian melalui “Pilihan”

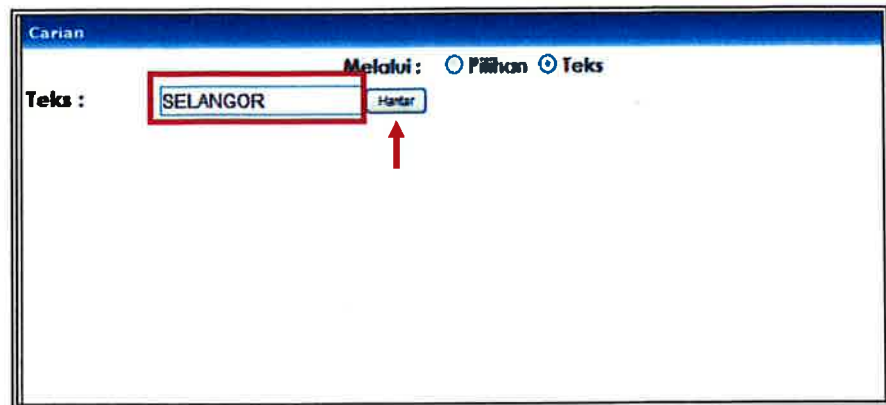
Dalam paparan di atas, tiga (3) ruang disediakan iaitu Negeri, Daerah dan Mukim. Klik *dropdown menu* dan pilih Negeri yang dikehendaki. Contohnya pilih Negeri = “SELANGOR”, pilih Daerah = “SEPANG” dan pilih Mukim = “BANDAR SEPANG”. Gambarajah 1.9 memaparkan hasil carian seperti yang telah dipilih oleh pengguna.



Gambarajah 1.9 : Paparan hasil carian

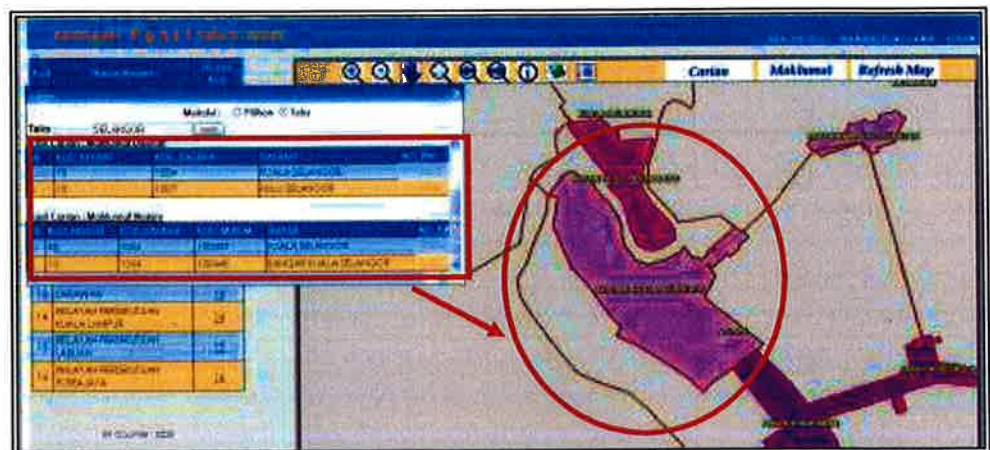
ii) Membuat Carian melalui "Teks"

Pengguna juga boleh membuat carian melalui Teks dengan memasukkan nama sempadan yang dikehendaki di ruangan Teks. Contohnya taipkan perkataan "SELANGOR" dan klik ikon hantar, seterusnya skrin seperti gambarajah 2.0 akan dipaparkan.



Gambarajah 2.0 : Paparan carian melalui teks

Gambarajah 2.1 menunjukkan semua hasil carian bagi perkataan Selangor. Sekiranya pengguna inginkan maklumat yang lebih terperinci bagi setiap hasil carian, pengguna perlulah klik pada ruangan Daerah atau Mukim. Contohnya klik Mukim = "BANDAR KUALA SELANGOR" dan seterusnya paparan poligon bagi Bandar Kuala Selangor yang terletak di Negeri Selangor akan dipaparkan.



Gambarajah 2.1 : Paparan hasil carian teks

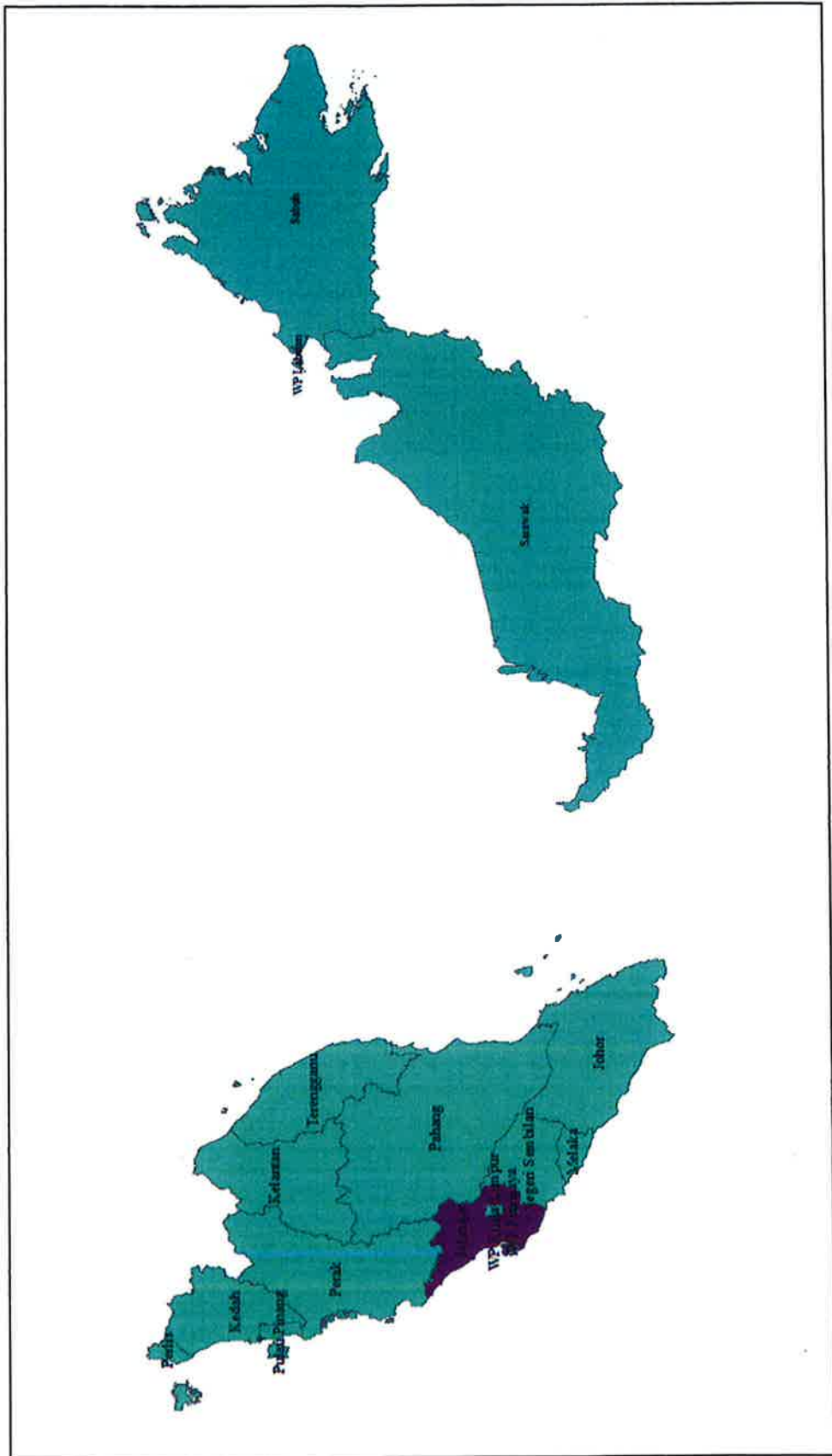
Aplikasi UPI ini akan memudahkan carian mengikut negeri, daerah/jajahan, mukim/bandar/pekan sehingga seksyen beserta nombor kod dan ejaan nama sempadan pentadbiran tanah yang lebih terperinci. Pengguna juga akan mendapat maklumat lengkap berkaitan kod UPI yang digunakan bagi tujuan pengecaman lot tanah yang unik bagi memudahkan sebarang analisis dijalankan.

Pengguna akan mendapat maklumat lengkap bagaimana sesuatu lot dapat dikenalpasti di atas tanah. Aplikasi UPI yang dibangunkan sekarang masih belum mempunyai data lot tanah. Hanya paparan sehingga ke peringkat seksyen sahaja ditunjukkan.

5.0 PENUTUP

Adalah diharapkan buku ini dapat memberi manfaat kepada semua pihak yang terlibat dalam penggunaan Kod dan Nama Sempadan Pentadbiran Tanah. Justeru, buku ini disarankan untuk dijadikan sebagai salah satu sumber rujukan Kod dan Nama Sempadan Pentadbiran Tanah yang komprehensif untuk diguna pakai oleh semua pihak yang berkaitan sama ada agensi kerajaan dan swasta bagi pelbagai tujuan.

PETA MALAYSIA
Negeri Selangor



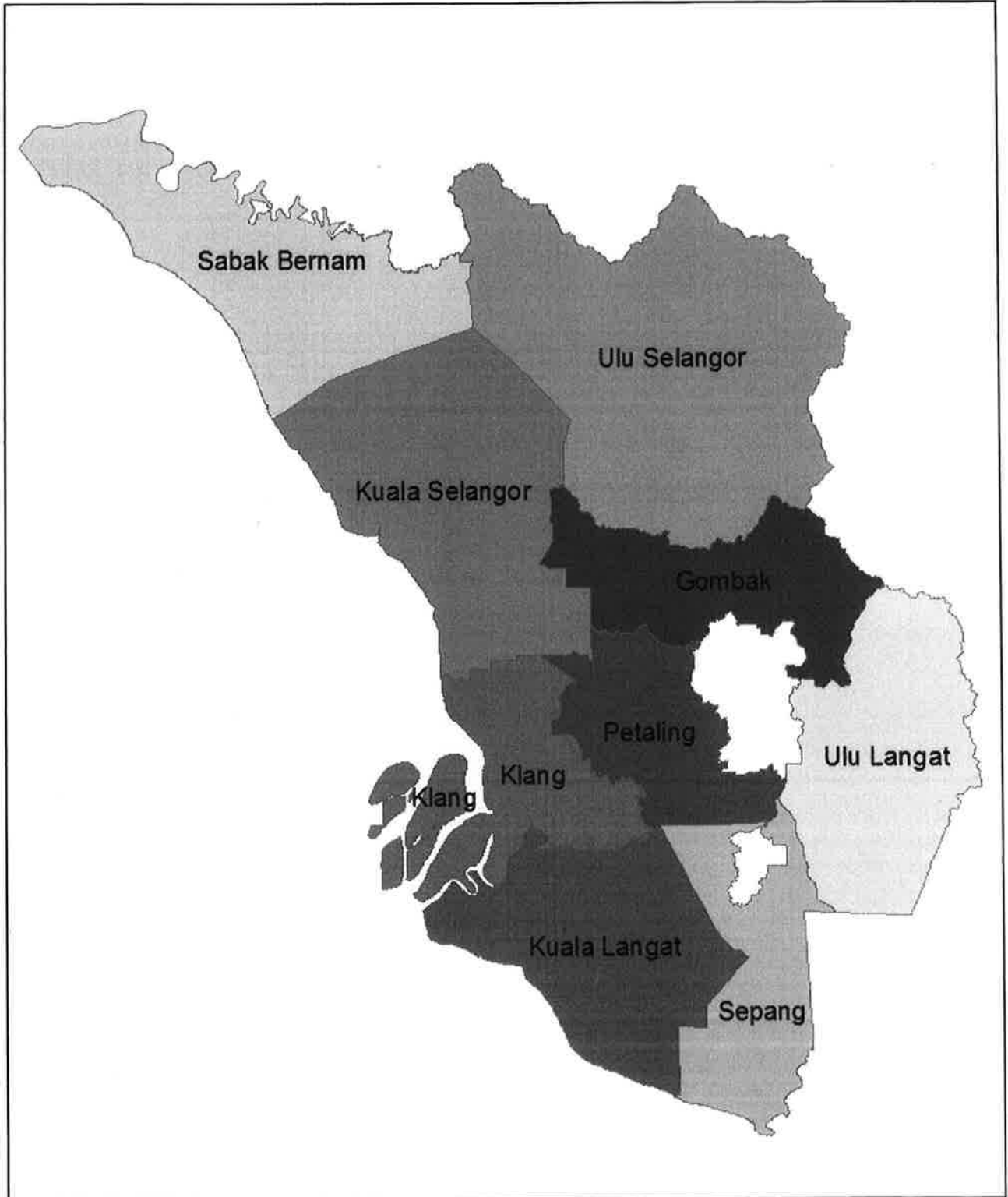
KOD DAN NAMA SEMPADAN PENTADBIRAN TANAH

NEGERI SELANGOR
Daerah

KOD	NEGERI	WARTA	
		WARTA KERAJAAN	PELAN WARTA (PW)
10	SELANGOR		

KOD	DAERAH	WARTA	
		WARTA KERAJAAN	PELAN WARTA (PW)
01	KLANG	W.K. 140 (27/03/1975)	PG 412 (28.12.1974)
02	KUALA LANGAT	W.K. 140 (27/03/1975)	PG 413 (28.12.1974)
04	KUALA SELANGOR	W.K. 140 (27/03/1975)	PG 411 (28.12.1974)
05	SABAK BERNAM	W.K. 140 (27/03/1975)	PG 410 (28.12.1974)
06	ULU LANGAT	W.K. 140 (27/03/1975)	PG 417 (28.12.1974)
07	ULU SELANGOR	W.K. 140 (27/03/1975)	PG 414 (28.12.1974)
08	PETALING	W.K. 140 (27/03/1975)	PG 416 (28.12.1974)
09	GOMBAK	W.K. 140 (27/03/1975)	PG 415 (28.12.1974)
10	SEPANG	W.K. 140 (27/03/1975)	PG 418 (28.12.1974)

PETA NEGERI SELANGOR
Daerah - daerah



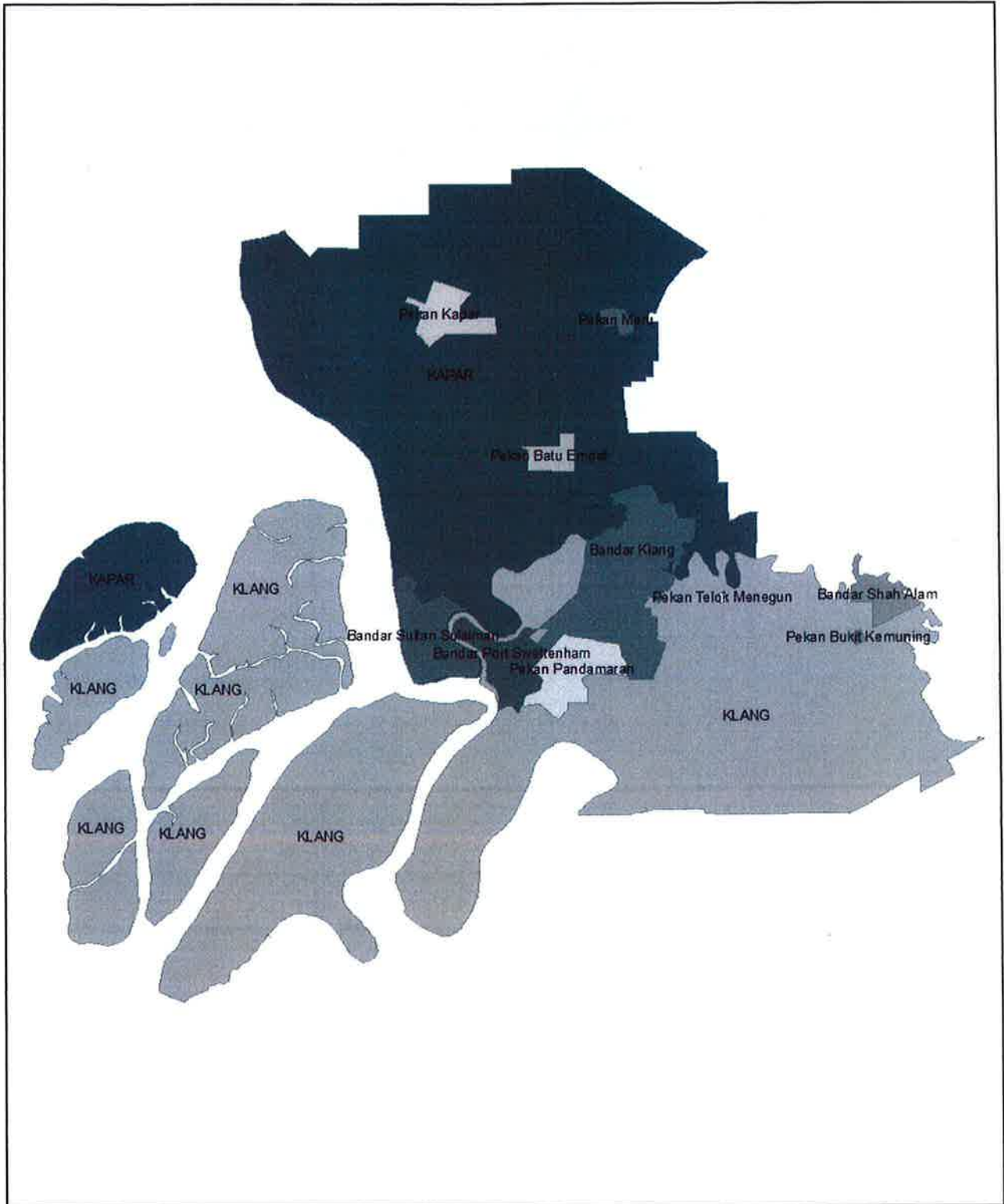
KOD DAN NAMA SEMPADAN PENTADBIRAN TANAH

NEGERI SELANGOR
01 - Daerah Klang

KOD	DAERAH	KOD	NAMA	WARTA		
				WARTA KERAJAAN	PELAN WARTA (PW)	
01	KLANG	01	MUKIM KAPAR	140 (27.03.1975)	PG 412 (28.12.1974)	
		02	MUKIM KLANG	140 (27.03.1975) (perlu diwartakan daripada ejaan KELANG kepada KLANG)	PG 412 (28.12.1974)	
		40	*BANDAR KLANG	1743 (21.12.1995)	PW 1074 (21.2.1995)	
		41	*BANDAR PORT SWETTENHAM	1744 (21.12.1995)	PW 1075 (21.2.1995)	
		42	BANDAR SULTAN SULAIMAN	1745 (21.12.1995)	PW 1076 (21.2.1995)	
		43	BANDAR SHAH ALAM	1746 (21.12.1995)	PW 1077 (21.2.1995)	
		70	PEKAN BUKIT KEMUNING	Pemberitahuan Warta 49/51	(Syit Piawai Pekan)	
		71	*PEKAN KAPAR	1799 (21.12.1995)	PW 1078 (21.2.1995)	
		72	*PEKAN MERU	1800 (21.12.1995)	PW 1079 (21.2.1995)	
73	*PEKAN TELOK MENEGUN	Pemberitahuan Warta 49/51	(Syit Piawai)			
74	PEKAN BATU EMPAT	1801(21.12.1995)	PW 1080 (21.2.1995)			
75	PEKAN PANDAMARAN	1802 (21.12.1995)	PW 1081 (21.2.1995)			

*Sila Rujuk Peta Bandar Klang, Bandar Port Swettenham, Pekan Pakar, Pekan Meru dan Pekan Telok

NEGERI SELANGOR
Peta Daerah Klang

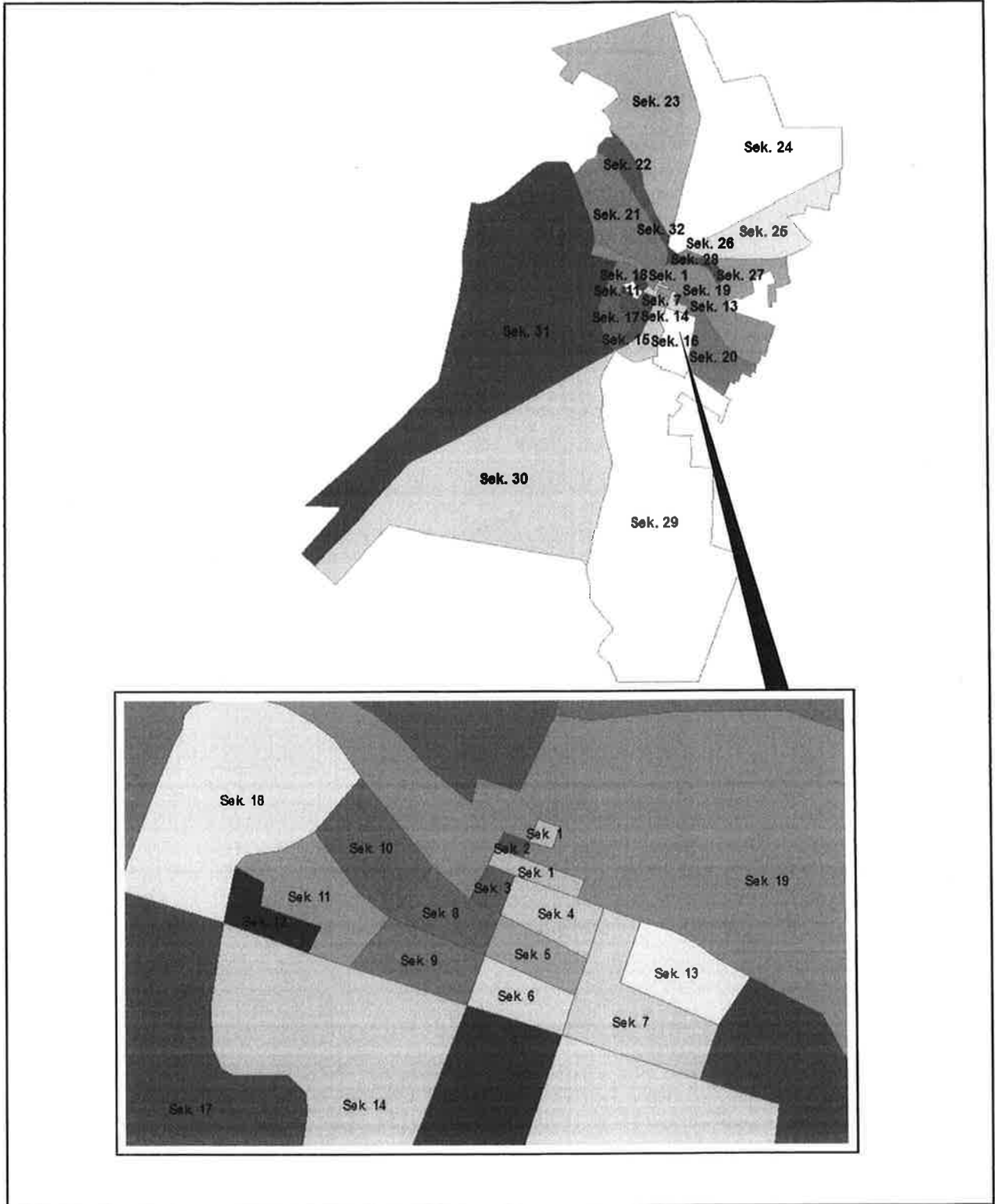


KOD DAN NAMA SEMPADAN PENTADBIRAN TANAH

NEGERI SELANGOR
Bandar Klang

DAERAH	KOD	NAMA	WARTA	
			WARTA KERAJAAN	PELAN WARTA (PW)
KLANG	40	BANDAR KLANG	1743 (21.12.1995)	PW 1074 (21.2.1995)
		001 SEKSYEN 1		
		002 SEKSYEN 2		
		003 SEKSYEN 3		
		004 SEKSYEN 4		
		005 SEKSYEN 5		
		006 SEKSYEN 6		
		007 SEKSYEN 7		
		008 SEKSYEN 8		
		009 SEKSYEN 9		
		010 SEKSYEN 10		
		011 SEKSYEN 11		
		012 SEKSYEN 12		
		013 SEKSYEN 13		
		014 SEKSYEN 14		
		015 SEKSYEN 15		
		016 SEKSYEN 16		
		017 SEKSYEN 17		
		018 SEKSYEN 18		
		019 SEKSYEN 19		
		020 SEKSYEN 20		
		021 SEKSYEN 21		
		022 SEKSYEN 22		
		023 SEKSYEN 23		
		024 SEKSYEN 24		
		025 SEKSYEN 25		
		026 SEKSYEN 26		
		027 SEKSYEN 27		
		028 SEKSYEN 28		
		029 SEKSYEN 29		
		030 SEKSYEN 30		
		031 SEKSYEN 31		
		032 SEKSYEN 32		

NEGERI SELANGOR
Peta Bandar Klang



KOD DAN NAMA SEMPADAN PENTADBIRAN TANAH

NEGERI SELANGOR
Bandar Port Swettenham

DAERAH	KOD	NAMA	WARTA	
			WARTA KERAJAAN	PELAN WARTA (PW)
KLANG	41	BANDAR PORT SWETTENHAM	1744 (21.12.1995)	PW 1075 (21.2.1995)
		001 SEKSYEN 1		
		002 SEKSYEN 2		
		003 SEKSYEN 3		
		004 SEKSYEN 4		
		005 SEKSYEN 5		
		006 SEKSYEN 6		
		007 SEKSYEN 7		
		008 SEKSYEN 8		
		009 SEKSYEN 9		
		010 SEKSYEN 10		
		011 SEKSYEN 11		
		012 SEKSYEN 12		
		013 SEKSYEN 13		
		014 SEKSYEN 14		
		015 SEKSYEN 15		
		016 SEKSYEN 16		
		017 SEKSYEN 17		
		018 SEKSYEN 18		
		019 SEKSYEN 19		
		020 SEKSYEN 20		
		021 SEKSYEN 21		

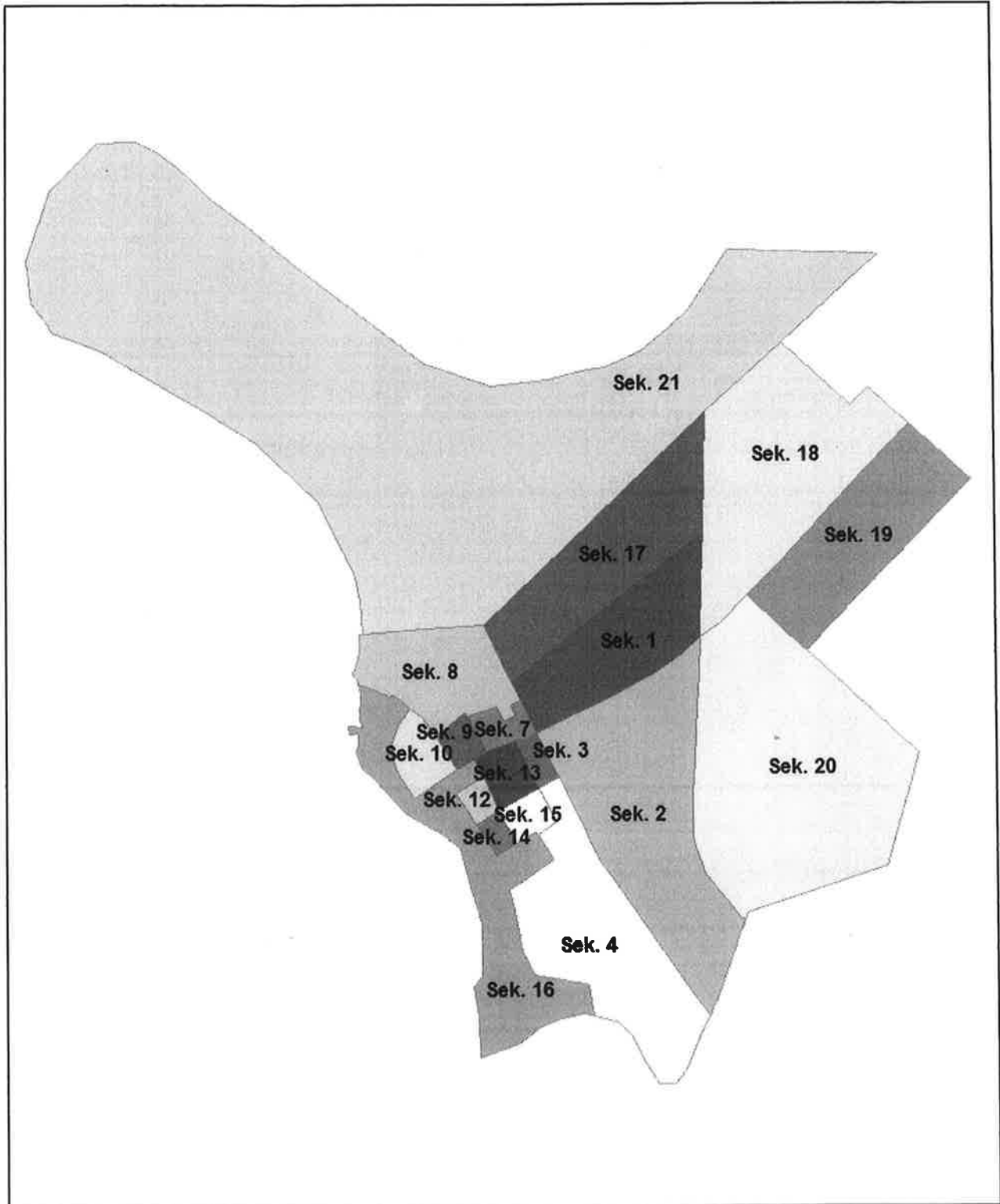
Nota : Poligon seksyen 5, 6, 11 masih belum diterima daripada pihak berkenaan

Lampiran

KOD DAN NAMA SEMPADAN PENTADBIRAN TANAH BAGI NEGERI SELANGOR

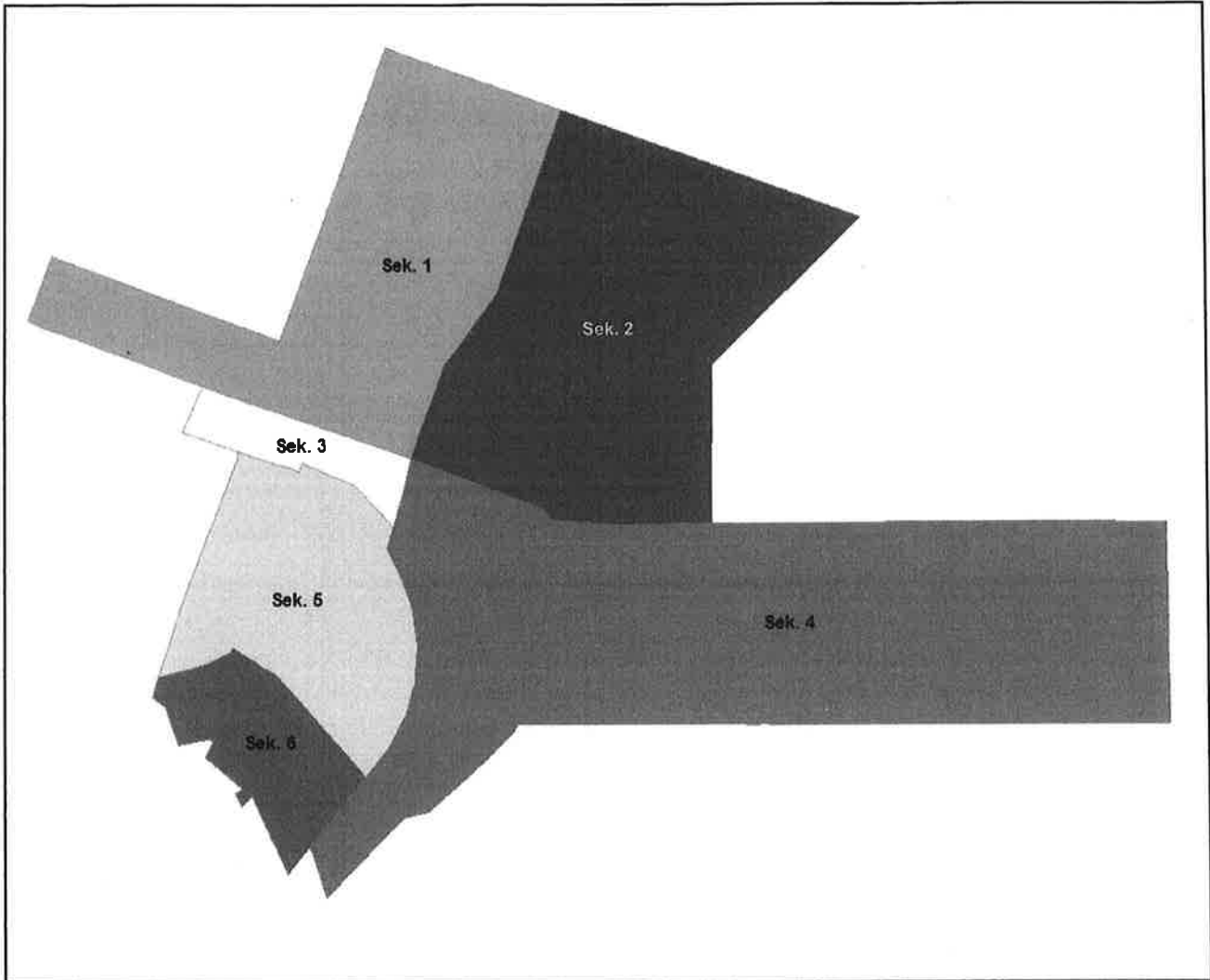


NEGERI SELANGOR
Peta Bandar Port Swettenham



KOD DAN NAMA SEMPADAN PENTADBIRAN TANAH

NEGERI SELANGOR
Pekan Kapar



DAERAH	KOD	NAMA	WARTA	
			WARTA KERAJAAN	PELAN WARTA (PW)
KLANG	71	PEKAN KAPAR	1799 (21.12.1995)	PW 1078 (21.2.1995)
		001 SEKSYEN 1		
		002 SEKSYEN 2		
		003 SEKSYEN 3		
		004 SEKSYEN 4		
		005 SEKSYEN 5		
		006 SEKSYEN 6		

KOD DAN NAMA SEMPADAN PENTADBIRAN TANAH

NEGERI SELANGOR
02 - Daerah Kuala Langat

KOD	DAERAH	KOD	NAMA	WARTA	
				WARTA KERAJAAN	PELAN WARTA (PW)
02	KUALA LANGAT	01	MUKIM BANDAR	140 (27.03.1975)	PG 413 (28.12.1974)
		02	MUKIM BATU	140 (27.03.1975)	PG 413 (28.12.1974)
		03	MUKIM JUGRA	140 (27.03.1975)	PG 413 (28.12.1974)
		04	MUKIM KELANANG	140 (27.03.1975)	PG 413 (28.12.1974)
		05	MUKIM MORIB	140 (27.03.1975)	PG 413 (28.12.1974)
		06	MUKIM TANJONG DUABELAS	140 (27.03.1975) (perlu diwartakan daripada ejaan TANJUNG DUA BELAS kepada TANJONG DUABELAS)	PG 413 (28.12.1974)
		07	MUKIM TELOK PANGLIMA GARANG	140 (27.03.1975)	PG 413 (28.12.1974)
		40	*BANDAR BANTING	1785 (21.12.1995)	PW 1012 (20.2.1995)
		41	*BANDAR JENJAROM	1784 (21.12.1995)	PW 1011 (20.2.1995)
		42	BANDAR SIJANGKANG	1782 (21.12.1995)	PW 1009 (20.2.1995)
		43	BANDAR TANJONG SEPAT	1862 (21.12.1995) (perlu diwartakan daripada ejaan TANJUNG SEPAT kepada TANJONG SEPAT)	PW 1020 (20.2.1995)
		44	*BANDAR TELOK PANGLIMA GARANG	1783 (21.12.1995) (perlu diwartakan daripada ejaan TELUK PANGLIMA GARANG kepada TELOK PANGLIMA GARANG)	PW 1010 (20.2.1995)
		70	*PEKAN BATU	Pemberitahuan Warta 3491-16	(Syit Piawai)

KOD DAN NAMA SEMPADAN PENTADBIRAN TANAH

NEGERI SELANGOR
02 - Daerah Kuala Langat

KOD	DAERAH	KOD	NAMA	WARTA	
				WARTA KERAJAAN	PELAN WARTA (PW)
02	KUALA LANGAT	71	*PEKAN BUKIT CHANGGANG	1858 (21.12.1995)	PW 1016 (20.2.1995)
		72	*PEKAN CHODOI	1869 (21.12.1995)	PW 1027 (20.2.1995)
		73	*PEKAN JENJAROM	1856 (21.12.1995)	PW 1014 (20.2.1995)
		74	*PEKAN KANCHONG	1863 (21.12.1995) (perlu diwartakan daripada ejaan KANCUNG TAMBAHAN kepada KANCHONG)	PW 1021 (20.2.1995)
		75	*PEKAN KANCHONG DARAT	1865 (21.12.1995) (perlu diwartakan daripada ejaan KANCUNG DARAT TAMBAHAN kepada KANCHONG DARAT)	PW 1023 (20.2.1995)
		76	*PEKAN KELANANG BATU ENAM	1867 (21.12.1995) (perlu diwartakan daripada ejaan KELANANG BATU 6 TAMBAHAN kepada KELANANG BATU ENAM)	PW 1025 (20.2.1995)
		77	*PEKAN MORIB	1864 (21.12.1995)	PW 1022 (20.2.1995)
		78	*PEKAN PERMATANG PASIR	1868 (21.12.1995)	PW 1026 (20.2.1995)

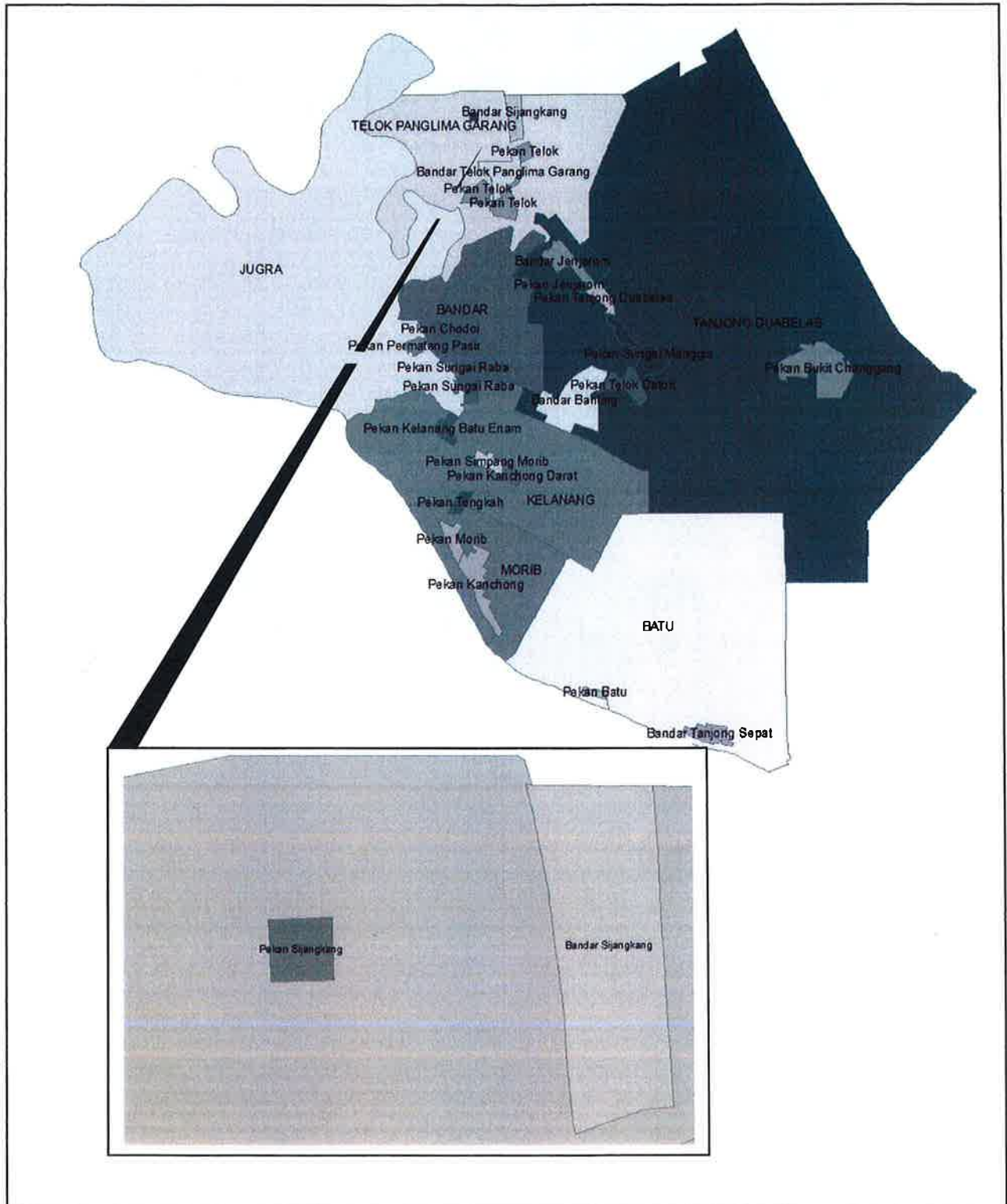
KOD DAN NAMA SEMPADAN PENTADBIRAN TANAH

NEGERI SELANGOR
02 - Daerah Kuala Langat

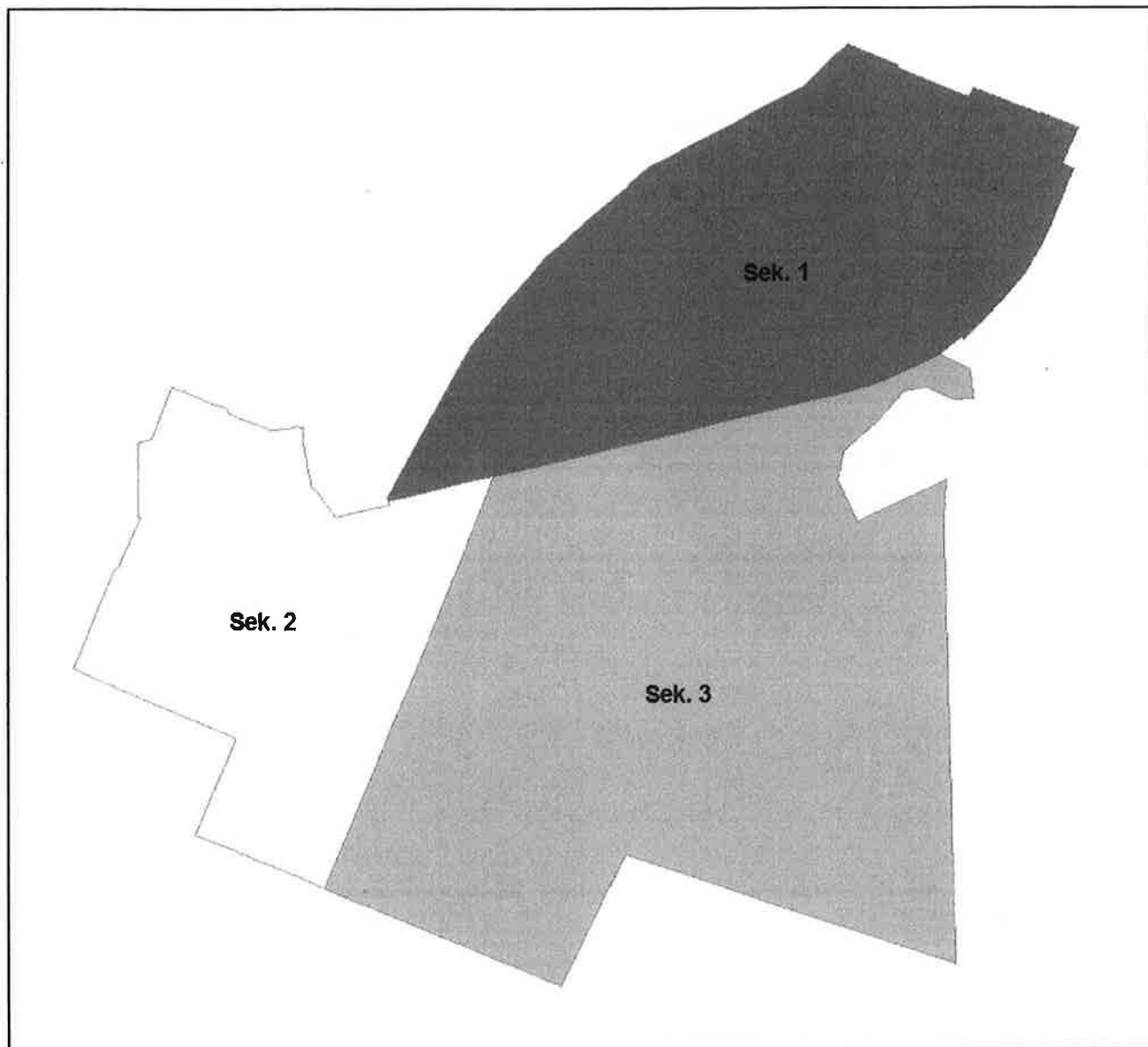
KOD	DAERAH	KOD	NAMA	WARTA	
				WARTA KERAJAAN	PELAN WARTA (PW)
02	KUALA LANGAT	79	PEKAN SIJANGKANG	GN 190-55	tiada
		80	*PEKAN SIMPANG MORIB	1866 (21.12.1995)	PW 1024 (20.2.1995)
		81	*PEKAN SUNGAI MANGGIS	1859 (21.12.1995)	PW 1017 (20.2.1995)
		82	*PEKAN SUNGAI RABA	1870 (21.12.1995)	PW 1028 (20.2.1995)
		83	*PEKAN TANJONG DUABELAS	1857 (21.12.1995) (perlu diwartakan daripada ejaan TANJUNG DUA BELAS TAMBAHAN kepada TANJONG DUABELAS)	PW 1015 (20.2.1995)
		84	*PEKAN TELOK DATOK	1860 (21.12.1995) (perlu diwartakan daripada ejaan TELUK DATUK TAMBAHAN kepada TELOK DATOK)	PW 1018 (20.2.1995)
		86	*PEKAN TONGKAH	1871 (21.12.1995)	PW 1029 (20.2.1995)
		87	*PEKAN TELOK	1855 (21.12.1995)	PW 1013 (20.20.1995)

*Sila Rujuk Peta Pekan Sungai Manggis, Pekan Sungai Raba, Pekan Tanjong Duabelas, Pekan Telok Datok, Pekan Tongkah dan Pekan Telok.

NEGERI SELANGOR
Peta Daerah Kuala Langat



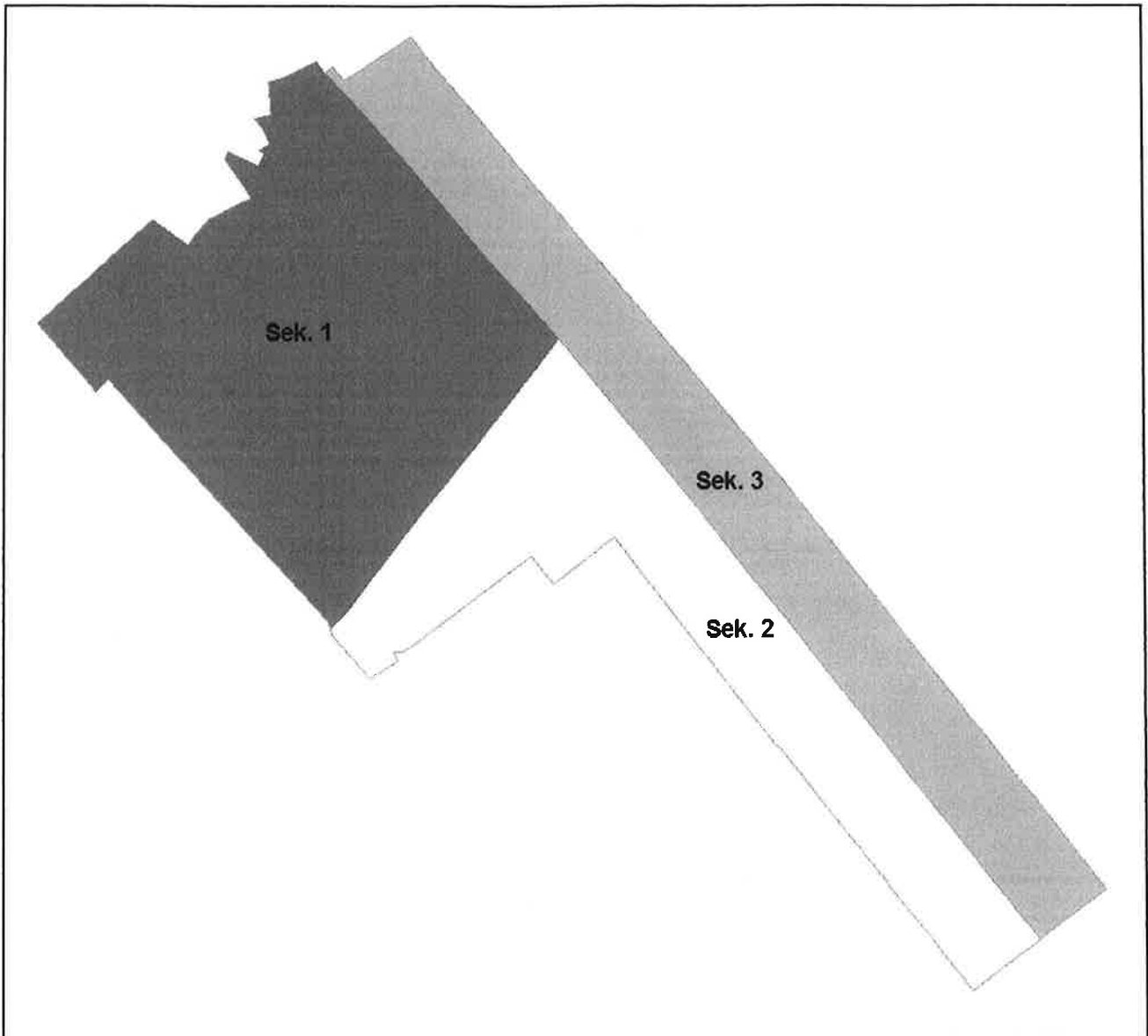
NEGERI SELANGOR
Bandar Banting



DAERAH	KOD	NAMA	WARTA	
			WARTA KERAJAAN	PELAN WARTA (PW)
KUALA LANGAT	40	BANDAR BANTING	1785 (21.12.1995)	PW 1012 (20.2.1995)
		001 SEKSYEN 1		
		002 SEKSYEN 2		
		003 SEKSYEN 3		

KOD DAN NAMA SEMPADAN PENTADBIRAN TANAH

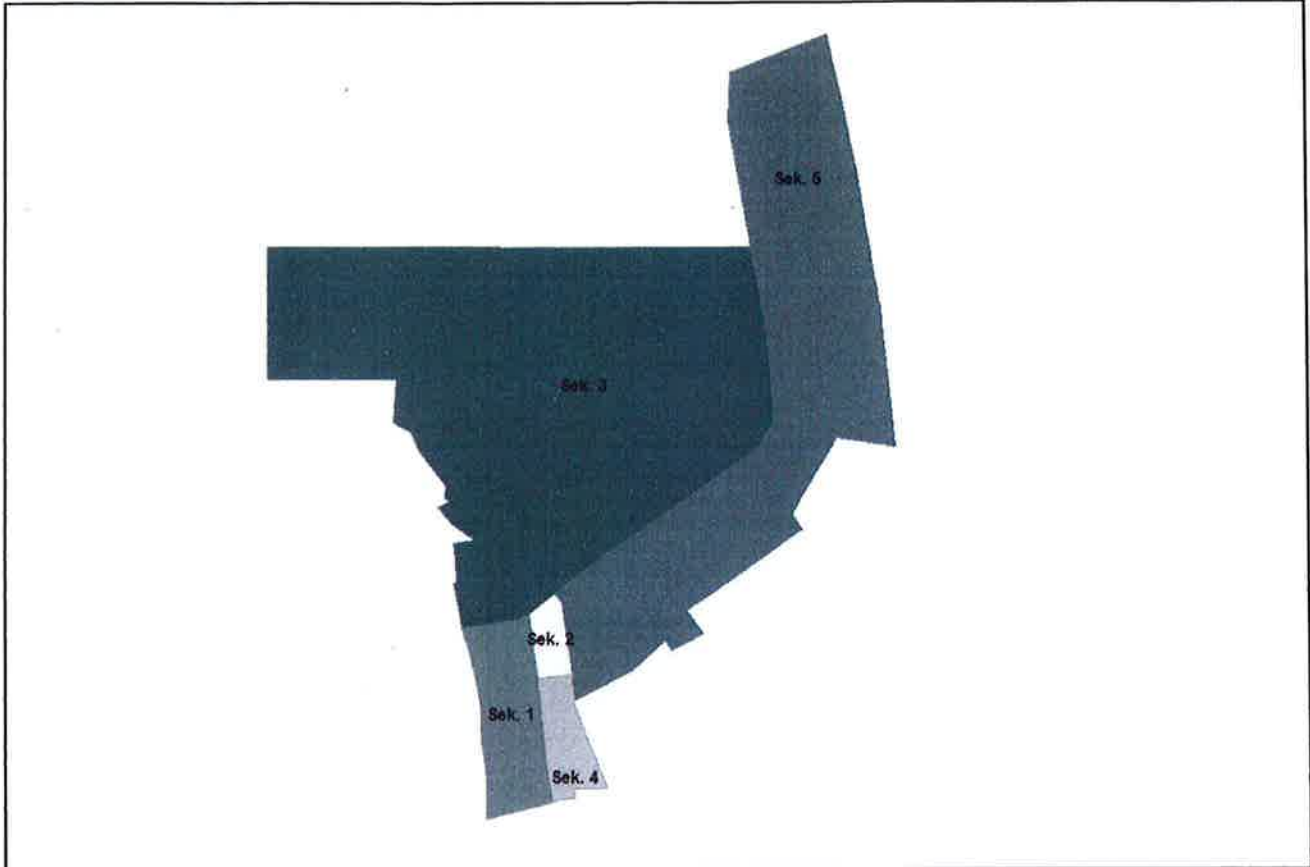
NEGERI SELANGOR
Bandar Jenjarom



DAERAH	KOD	NAMA	WARTA	
			WARTA KERAJAAN	PELAN WARTA (PW)
KUALA LANGAT	41	BANDAR JENJAROM	1784 (21.12.1995)	PW 1011 (20.2.1995)
		001 SEKSYEN 1		
		002 SEKSYEN 2		
		003 SEKSYEN 3		

KOD DAN NAMA SEMPADAN PENTADBIRAN TANAH

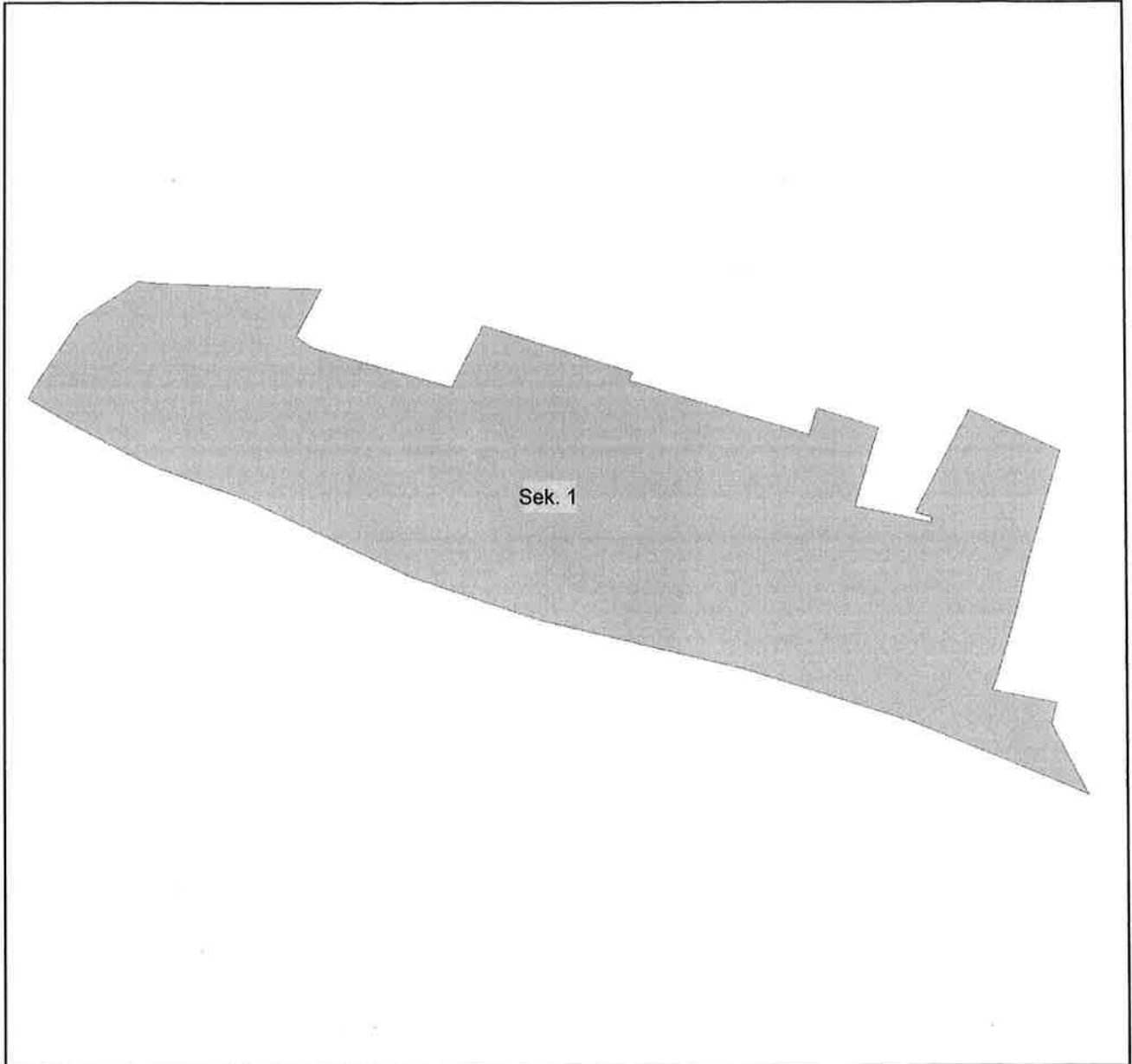
NEGERI SELANGOR
Bandar Telok Panglima Garang



DAERAH	KOD	NAMA	WARTA	
			WARTA KERAJAAN	PELAN WARTA (PW)
KUALA LANGAT	44	BANDAR TELOK PANGLIMA GARANG	1783 (21.12.1995) (perlu diwartakan daripada ejaan TELUK PANGLIMA GARANG kepada TELOK PANGLIMA GARANG)	PW 1010 (20.2.1995)
		001	SEKSYEN 1	
		002	SEKSYEN 2	
		003	SEKSYEN 3	
		004	SEKSYEN 4	
		005	SEKSYEN 5	

KOD DAN NAMA SEMPADAN PENTADBIRAN TANAH

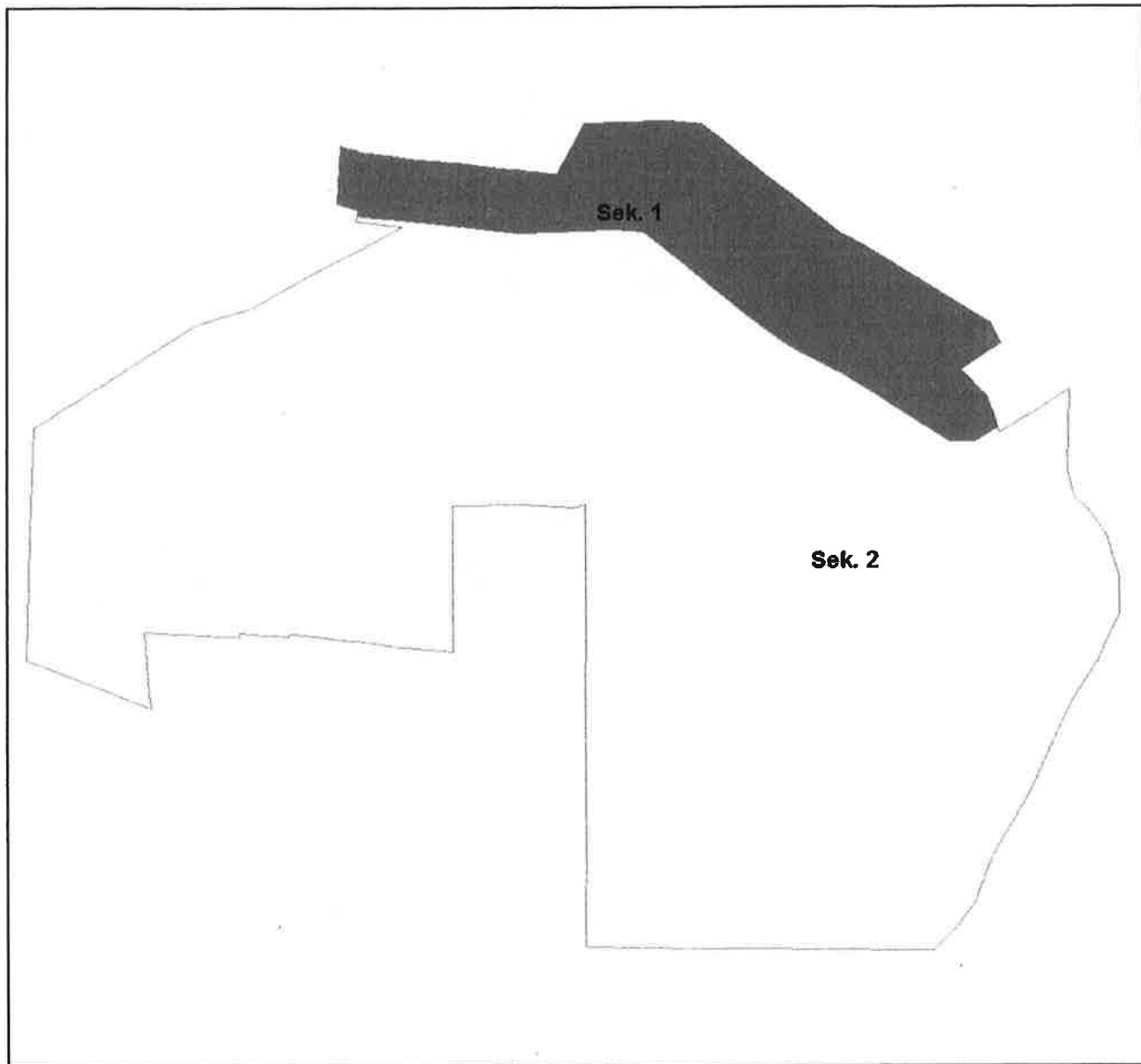
NEGERI SELANGOR
Pekan Batu



DAERAH	KOD	NAMA	WARTA	
			WARTA KERAJAAN	PELAN WARTA (PW)
KUALA LANGAT	70	PEKAN BATU	Pemberitahuan Warta 3491-16	(Syt Piawai)
		001 SEKSYEN 1		

KOD DAN NAMA SEMPADAN PENTADBIRAN TANAH

NEGERI SELANGOR
Pekan Bukit Changgang



DAERAH	KOD	NAMA	WARTA	
			WARTA KERAJAAN	PELAN WARTA (PW)
KUALA LANGAT	71	PEKAN BUKIT CHANGGANG	1858 (21.12.1995)	PW 1016 (20.2.1995)
		001 SEKSYEN 1		
		002 SEKSYEN 2		

KOD DAN NAMA SEMPADAN PENTADBIRAN TANAH

NEGERI SELANGOR
Pekan Chodoi



DAERAH	KOD	NAMA	WARTA	
			WARTA KERAJAAN	PELAN WARTA (PW)
KUALA LANGAT	72	PEKAN CHODOI	1869 (21.12.1995)	PW 1027 (20.2.1995)
		001 SEKSYEN 1		
		002 SEKSYEN 2		

KOD DAN NAMA SEMPADAN PENTADBIRAN TANAH

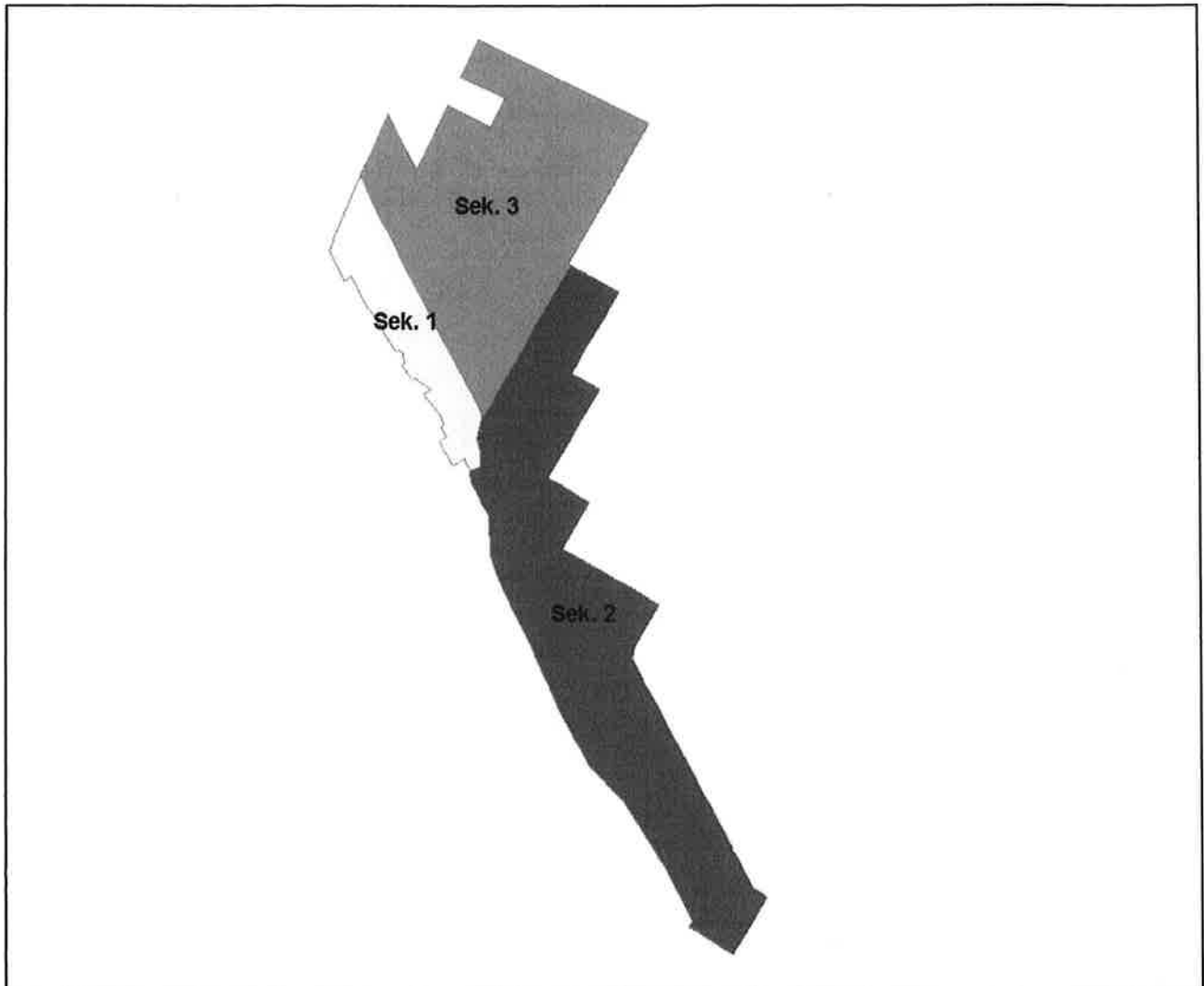
NEGERI SELANGOR
Pekan Jenjarom



DAERAH	KOD	NAMA	WARTA	
			WARTA KERAJAAN	PELAN WARTA (PW)
KUALA LANGAT	73	PEKAN JENJAROM	1856 (21.12.1995)	PW 1014 (20.2.1995)
		001 SEKSYEN 1		
		002 SEKSYEN 2		
		003 SEKSYEN 3		
		004 SEKSYEN 4		

KOD DAN NAMA SEMPADAN PENTADBIRAN TANAH

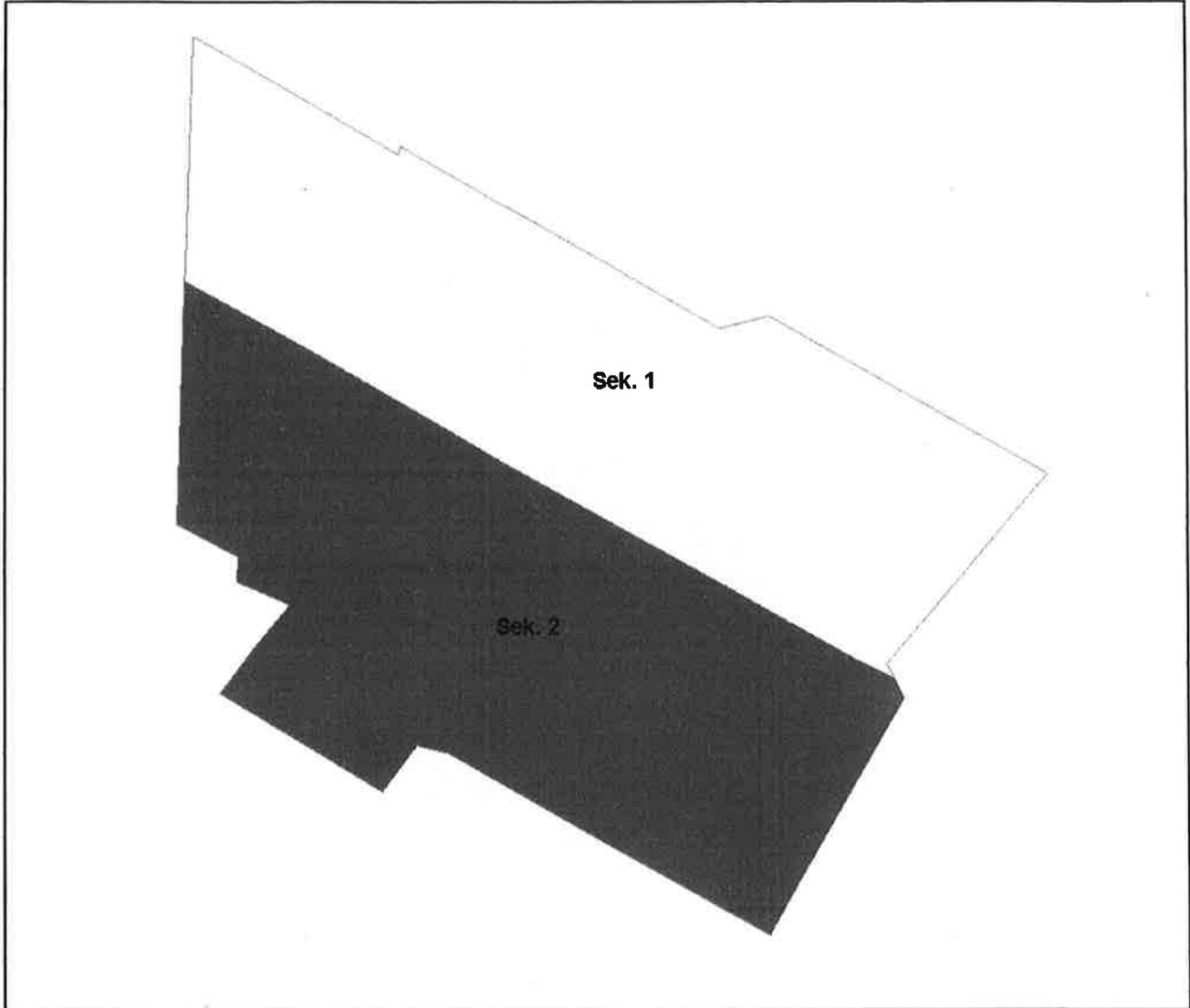
NEGERI SELANGOR
Pekan Kanchong



DAERAH	KOD	NAMA	WARTA	
			WARTA KERAJAAN	PELAN WARTA (PW)
KUALA LANGAT	74	PEKAN KANCHONG	1863 (21.12.1995) (perlu diwartakan daripada ejaan KANCUNG TAMBAHAN kepada KANCHONG)	PW 1021 (20.2.1995)
		001 SEKSYEN 1		
		002 SEKSYEN 2		
		003 SEKSYEN 3		

KOD DAN NAMA SEMPADAN PENTADBIRAN TANAH

NEGERI SELANGOR
Pekan Kanchong Darat



DAERAH	KOD	NAMA	WARTA	
			WARTA KERAJAAN	PELAN WARTA (PW)
KUALA LANGAT	75	PEKAN KANCHONG DARAT	1865 (21.12.1995) (perlu diwartakan daripada ejaan KANCUNG DARAT TAMBAHAN kepada KANCHONG DARAT)	PW 1023 (20.2.1995)
		001	SEKSYEN 1	
		002	SEKSYEN 2	

KOD DAN NAMA SEMPADAN PENTADBIRAN TANAH


NEGERI SELANGOR
Pekan Kelanang Batu Enam



DAERAH	KOD	NAMA	WARTA	
			WARTA KERAJAAN	PELAN WARTA (PW)
KUALA LANGAT	76	PEKAN KELANANG BATU ENAM	1867 (21.12.1995) (perlu diwartakan daripada ejaan KELANANG BATU 6 TAMBAHAN kepada KELANANG BATU ENAM)	PW 1025 (20.2.1995)
		001	SEKSYEN 1	
		002	SEKSYEN 2	

KOD DAN NAMA SEMPADAN PENTADBIRAN TANAH

NEGERI SELANGOR
Pekan Morib

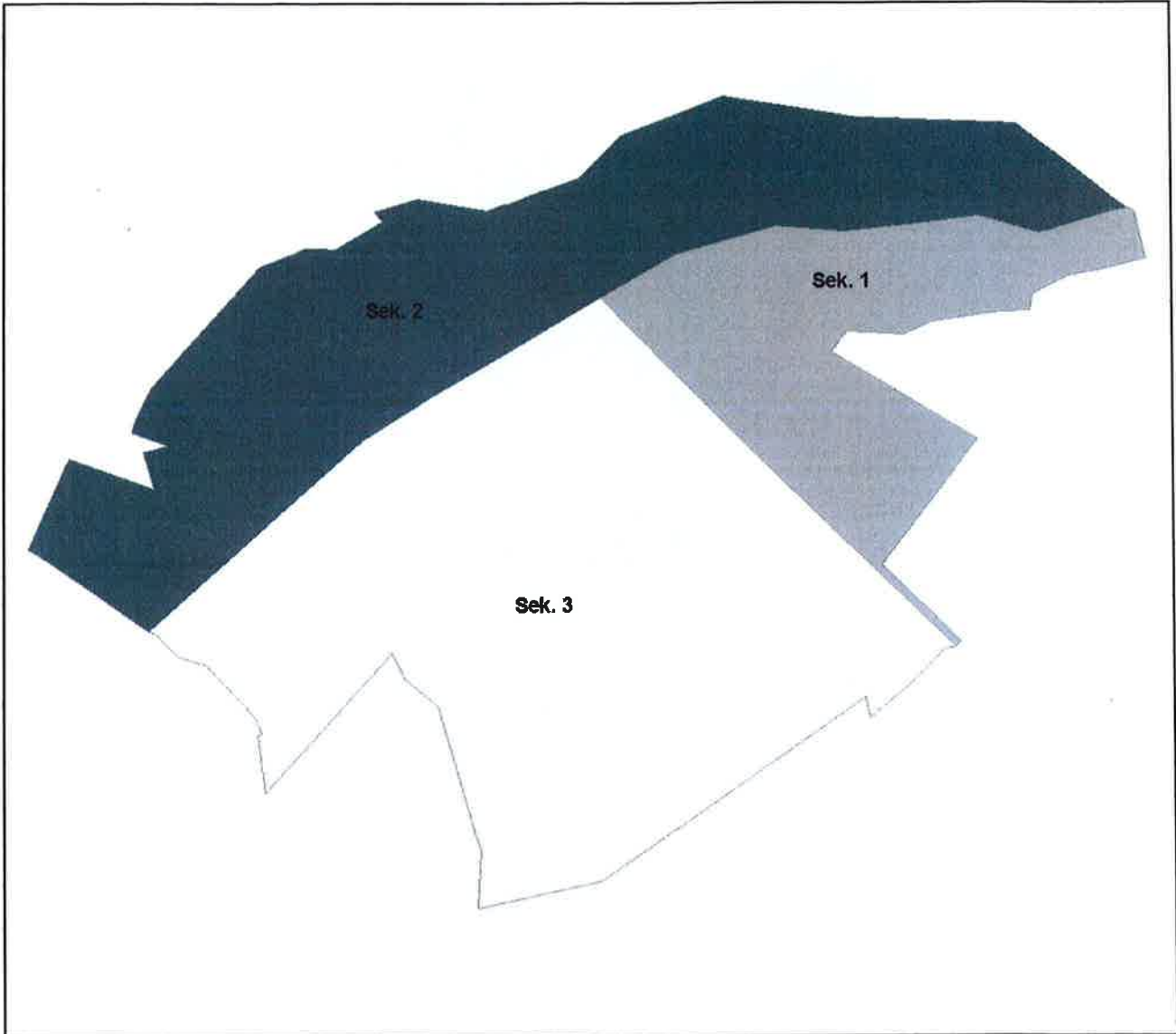


DAERAH	KOD	NAMA	WARTA	
			WARTA KERAJAAN	PELAN WARTA (PW)
KUALA LANGAT	77	PEKAN MORIB	1864 (21.12.1995)	PW 1022 (20.2.1995)
		001 SEKSYEN 1		
		002 SEKSYEN 2		

Nota : Poligon seksyen 1 dan 2 masih belum diterima daripada pihak berkenaan

KOD DAN NAMA SEMPADAN PENTADBIRAN TANAH

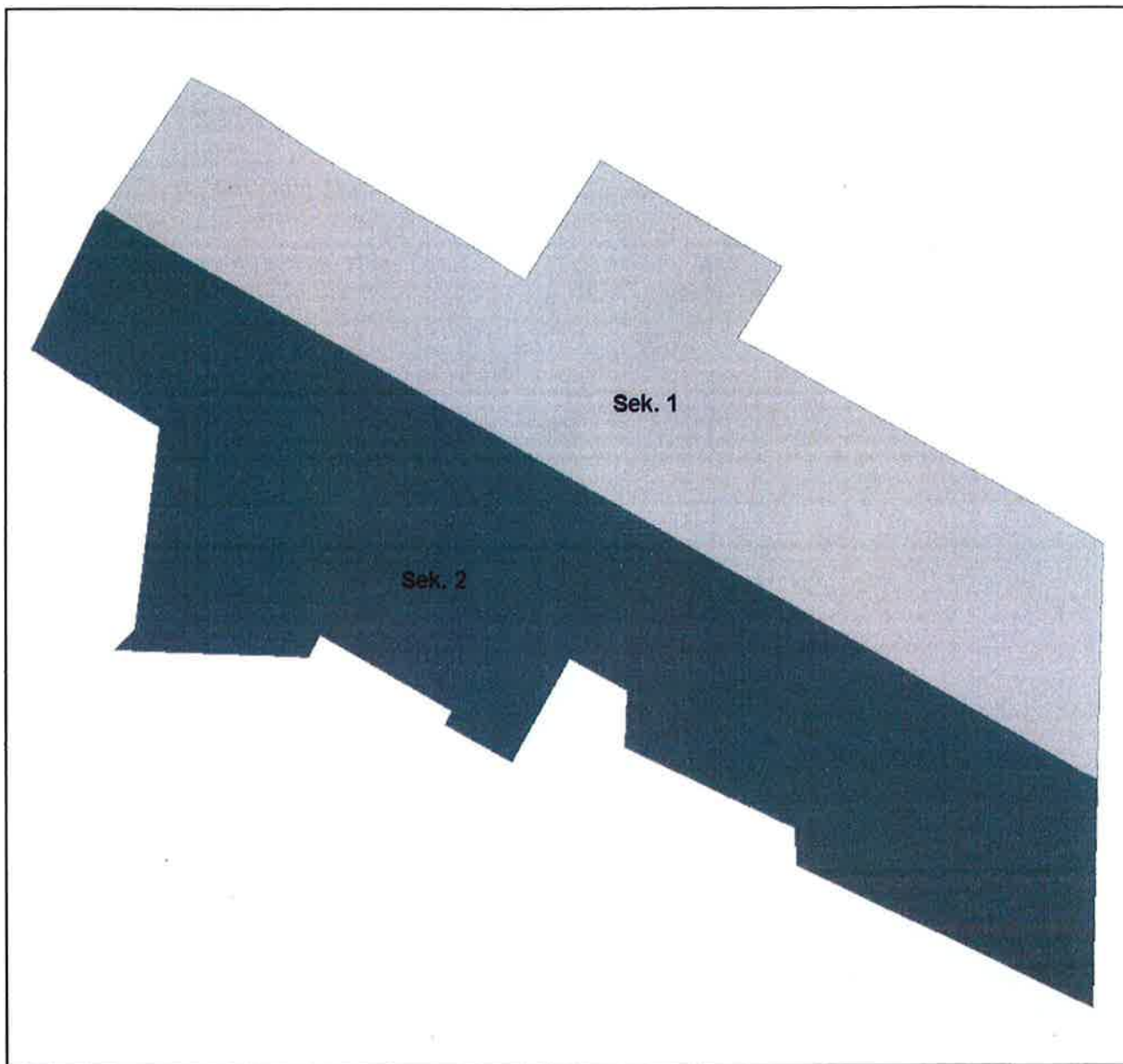
NEGERI SELANGOR
Pekan Permatang Pasir



DAERAH	KOD	NAMA	WARTA	
			WARTA KERAJAAN	PELAN WARTA (PW)
KUALA LANGAT	78	PEKAN PERMATANG PASIR	1868 (21.12.1995)	PW 1026 (20.2.1995)
		001 SEKSYEN 1		
		002 SEKSYEN 2		
		003 SEKSYEN 3		

KOD DAN NAMA SEMPADAN PENTADBIRAN TANAH

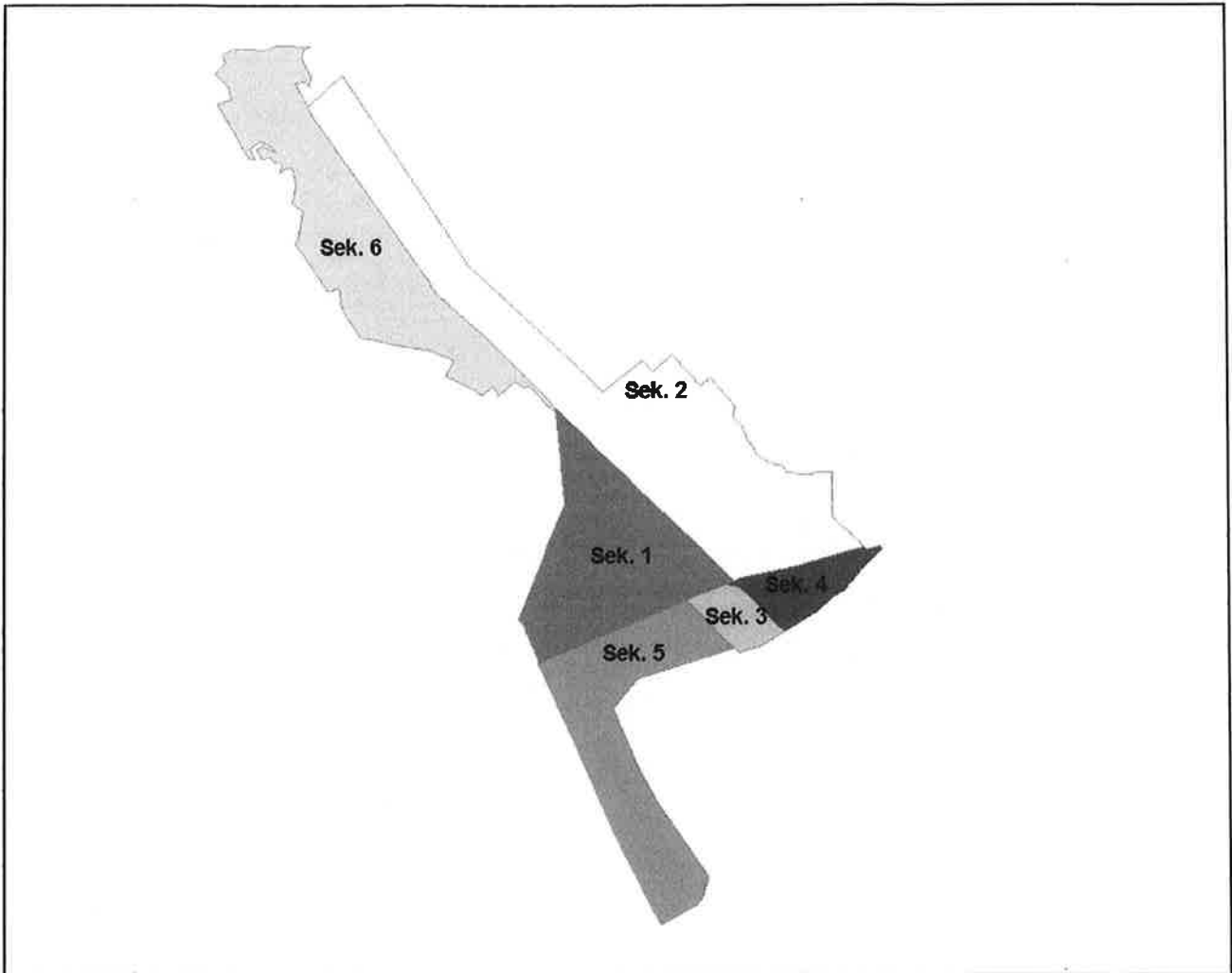
NEGERI SELANGOR
Pekan Simpang Morib



DAERAH	KOD	NAMA	WARTA	
			WARTA KERAJAAN	PELAN WARTA (PW)
KUALA LANGAT	80	PEKAN SIMPANG MORIB	1866 (21.12.1995)	PW 1024 (20.2.1995)
		001 SEKSYEN 1		
		002 SEKSYEN 2		

KOD DAN NAMA SEMPADAN PENTADBIRAN TANAH

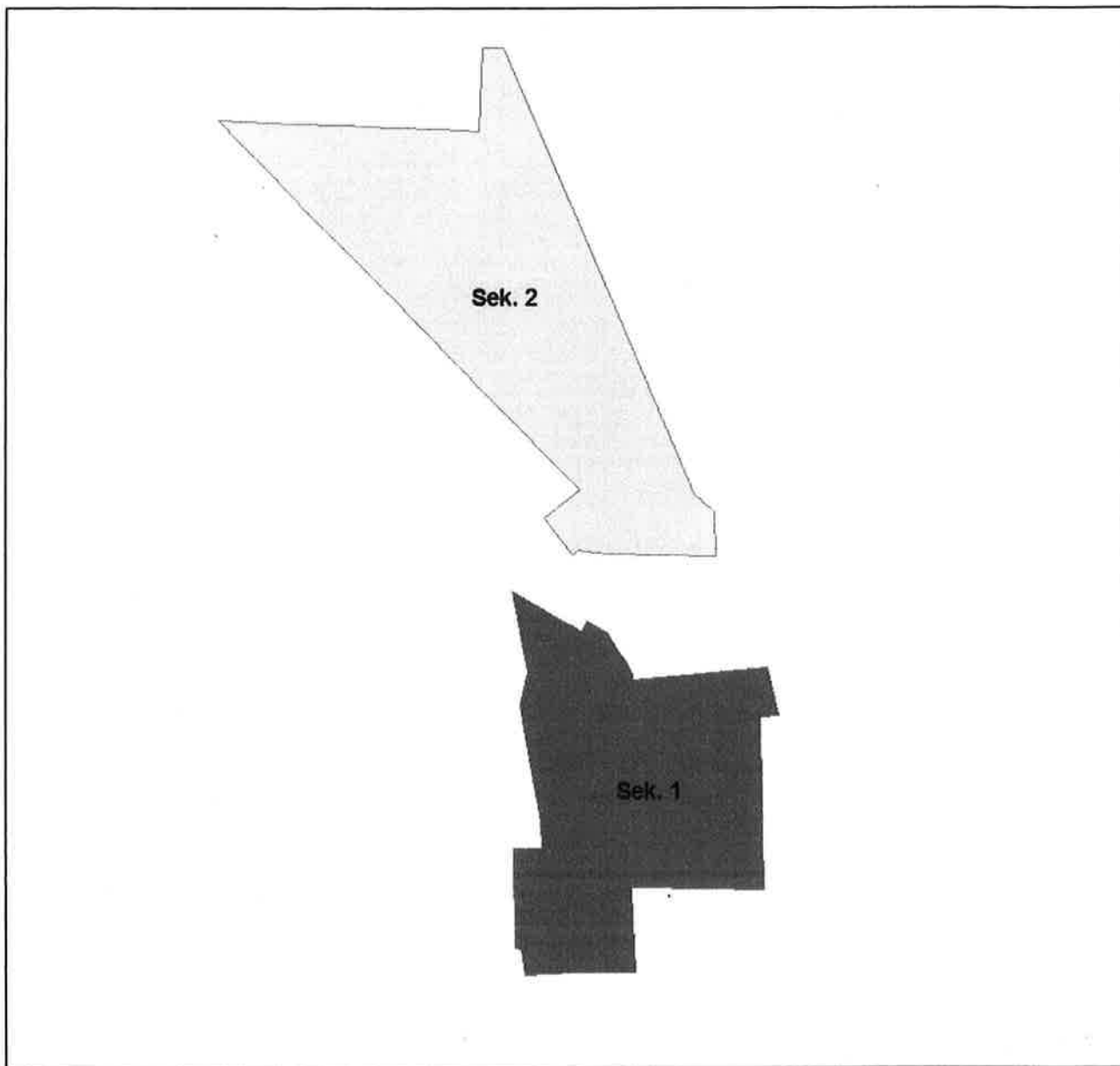
NEGERI SELANGOR
Pekan Sungai Manggis



DAERAH	KOD	NAMA	WARTA	
			WARTA KERAJAAN	PELAN WARTA (PW)
KUALA LANGAT	81	PEKAN SUNGAI MANGGIS	1859 (21.12.1995)	PW 1017 (20.2.1995)
		001 SEKSYEN 1		
		002 SEKSYEN 2		
		003 SEKSYEN 3		
		004 SEKSYEN 4		
		005 SEKSYEN 5		
		006 SEKSYEN 6		

KOD DAN NAMA SEMPADAN PENTADBIRAN TANAH

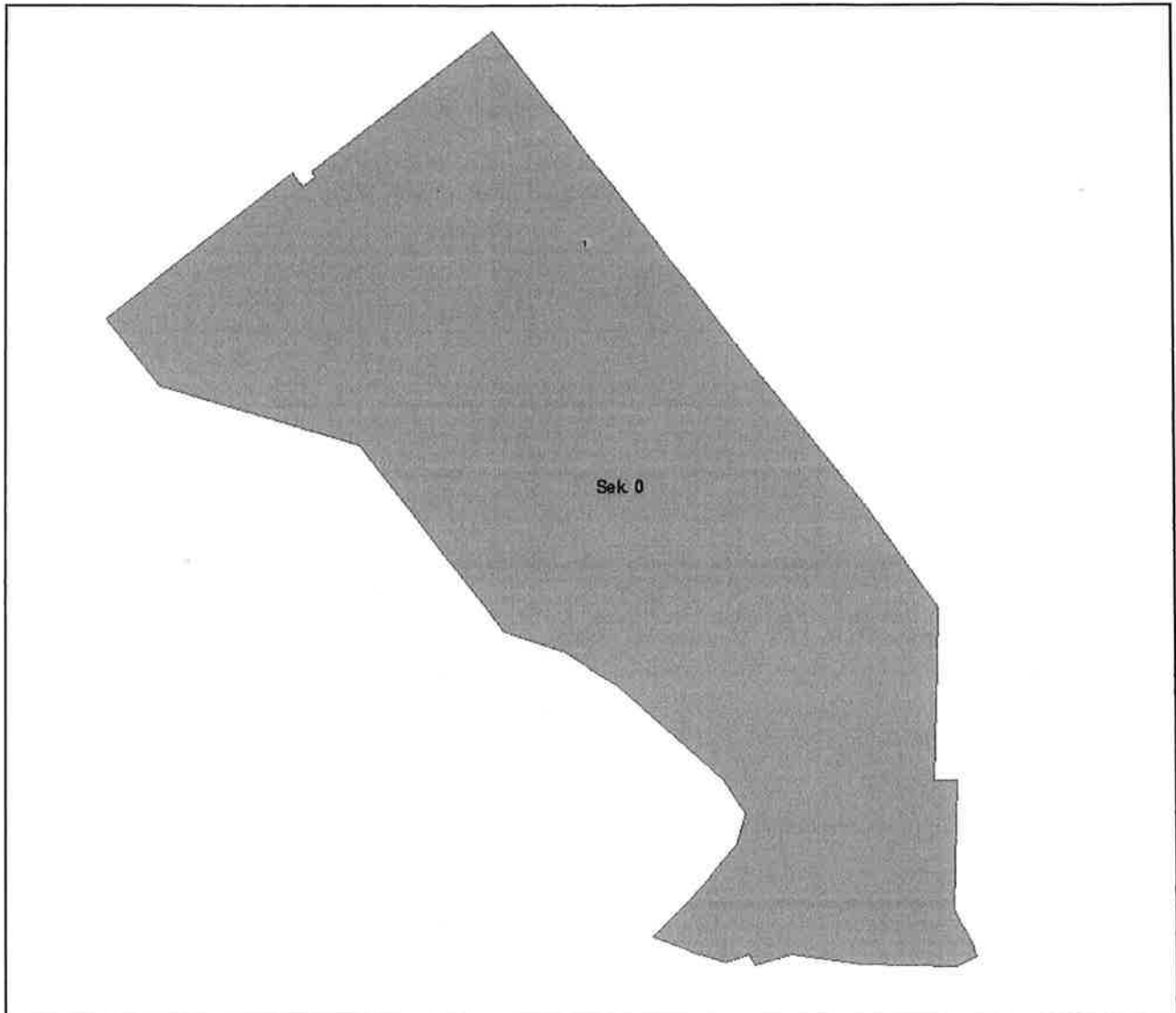
NEGERI SELANGOR
Pekan Sungai Raba



DAERAH	KOD	NAMA	WARTA	
			WARTA KERAJAAN	PELAN WARTA (PW)
KUALA LANGAT	82	PEKAN SUNGAI RABA	1870 (21.12.1995)	PW 1028 (20.2.1995)
		001 SEKSYEN 1		
		002 SEKSYEN 2		

KOD DAN NAMA SEMPADAN PENTADBIRAN TANAH

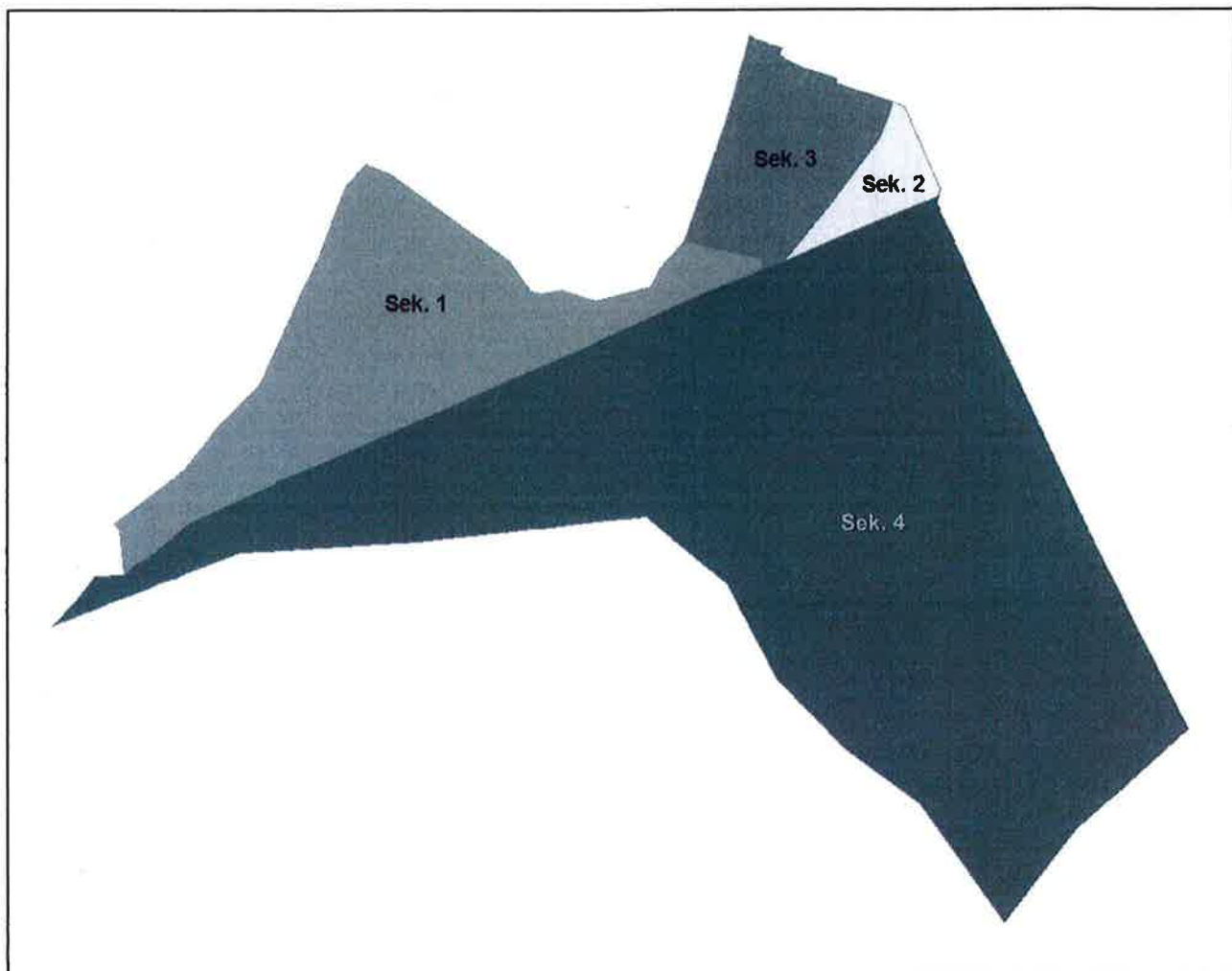
NEGERI SELANGOR
Pekan Tanjung Duabelas



DAERAH	KOD	NAMA	WARTA	
			WARTA KERAJAAN	PELAN WARTA (PW)
KUALA LANGAT	83	PEKAN TANJONG DUABELAS	1857 (21.12.1995) (perlu diwartakan daripada ejaan TANJUNG DUA BELAS TAMBAHAN kepada TANJONG DUABELAS)	PW 1015 (20.2.1995)
		001	SEKSYEN 1	

KOD DAN NAMA SEMPADAN PENTADBIRAN TANAH


NEGERI SELANGOR
Pekan Telok Datok



DAERAH	KOD	NAMA	WARTA	
			WARTA KERAJAAN	PELAN WARTA (PW)
KUALA LANGAT	84	PEKAN TELOK DATOK	1860 (21.12.1995) (perlu diwartakan daripada ejaan TELUK DATUK TAMBAHAN kepada TELOK DATOK)	PW 1018 (20.2.1995)
		001 SEKSYEN 1		
		002 SEKSYEN 2		
		003 SEKSYEN 3		
		004 SEKSYEN 4		

KOD DAN NAMA SEMPADAN PENTADBIRAN TANAH


NEGERI SELANGOR
Pekan Tongkah



DAERAH	KOD	NAMA	WARTA	
			WARTA KERAJAAN	PELAN WARTA (PW)
KUALA LANGAT	86	PEKAN TONGKAH	1871 (21.12.1995)	PW 1029 (20.2.1995)
		001 SEKSYEN 1		
		002 SEKSYEN 2		

KOD DAN NAMA SEMPADAN PENTADBIRAN TANAH

NEGERI SELANGOR
Pekan Telok



DAERAH	KOD	NAMA	WARTA	
			WARTA KERAJAAN	PELAN WARTA (PW)
KUALA LANGAT	87	PEKAN TELOK	1855 (21.12.1995)	PW 1013 (20.20.1995)
		001 SEKSYEN 1		
		002 SEKSYEN 2		
		003 SEKSYEN 3		

KOD DAN NAMA SEMPADAN PENTADBIRAN TANAH

NEGERI SELANGOR
04 - Daerah Kuala Selangor

KOD	DAERAH	KOD	NAMA	WARTA	
				WARTA KERAJAAN	PELAN WARTA (PW)
04	KUALA SELANGOR	01	MUKIM API-API	140 (27.03.1975) (perlu diwartakan daripada nama API-API dan IJOK kepada API-API)	PG 411 (28.12.1974)
		03	MUKIM UJONG PERMATANG	140 (27.03.1975) (perlu diwartakan daripada nama KUALA SELANGOR dan UJONG PERMATANG kepada UJONG PERMATANG)	PG 411 (28.12.1974)
		04	MUKIM ULU TINGGI	tiada	PG 411 (28.12.1974)
		05	MUKIM IJOK	140 (27.03.1975) (perlu diwartakan daripada nama API-API dan IJOK kepada IJOK)	PG 411 (28.12.1974)
		06	MUKIM JERAM	140 (27.03.1975)	PG 411 (28.12.1974)
		07	MUKIM KUALA SELANGOR	140 (27.03.1975) (perlu diwartakan daripada nama KUALA SELANGOR dan UJONG PERMATANG kepada KUALA SELANGOR)	PG 411 (28.12.1974)
		08	MUKIM PASANGAN	140 (27.03.1975)	PG 411 (28.12.1974)
		09	MUKIM TANJONG KARANG	140 (27.03.1975)	PG 411 (28.12.1974)
		10	MUKIM BESTARI JAYA	W.K. 1362 (24.5.2007)	tiada
		40	*BANDAR KUALA SELANGOR	1797 (21.12.1995)	PW 1125 (25.7.1995)

KOD DAN NAMA SEMPADAN PENTADBIRAN TANAH

NEGERI SELANGOR
04 - Daerah Kuala Selangor

KOD	DAERAH	KOD	NAMA	WARTA	
				WARTA KERAJAAN	PELAN WARTA (PW)
04	KUALA SELANGOR	41	*BANDAR TANJONG KARANG	1798 (21.12.1995) (perlu diwartakan daripada ejaan TANJONG KARANG kepada TANJONG KARANG)	PW 1126 (25.7.1995)
		70	PEKAN ASAM JAWA	1892 (21.12.1995)	PW 1135 (25.7.1995)
		72	*PEKAN BUKIT ROTAN	1894 (21.12.1995)	PW 1137 (25.7.1995)
		73	*PEKAN JERAM	1897 (21.12.1995)	PW 1140 (25.7.1995)
		74	*PEKAN KAMPONG KUANTAN	1884 (21.12.1995)	PW 1127 (25.7.1995)
		75	*PEKAN KUALA SUNGAI BULOH	1893 (21.12.1995) (perlu diwartakan daripada ejaan KUALA SUNGAI BULUH TAMBAHAN kepada KUALA SUNGAI BULOH)	PW 1136 (25.7.1995)
		76	*PEKAN PASIR PENAMBANG	1898 (21.12.1995)	PW 1141 (25.7.1995)
		77	PEKAN SIMPANG TIGA	Pemberitahuan Warta 6187-47	(Syit Piawai)
		78	*PEKAN TANJONG KARANG	1891 (21.12.1995) (perlu diwartakan daripada ejaan TANJONG KARANG kepada TANJONG KARANG)	PW 1134 (25.7.1995)

KOD DAN NAMA SEMPADAN PENTADBIRAN TANAH

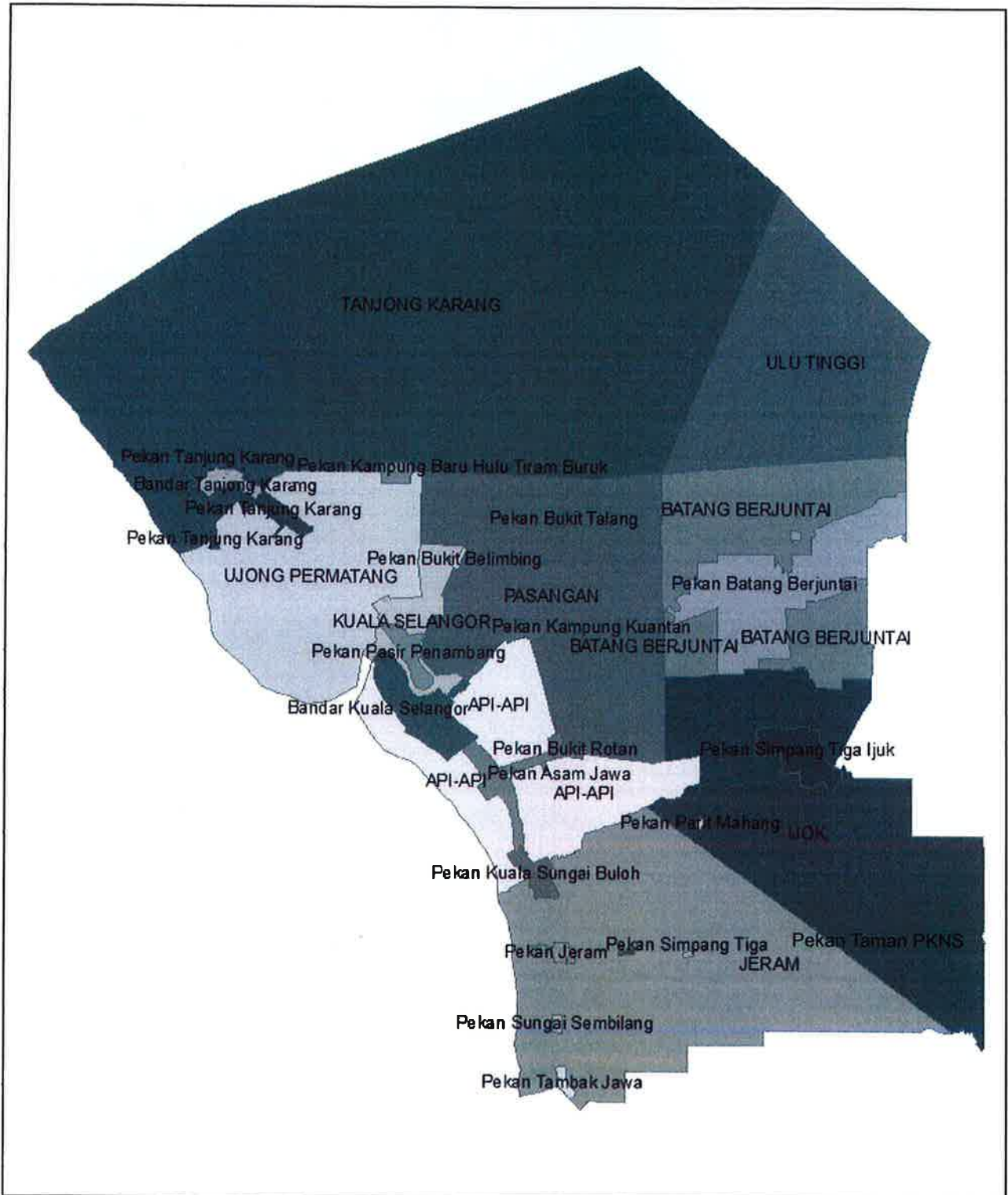
NEGERI SELANGOR
04 - Daerah Kuala Selangor

KOD	DAERAH	KOD	NAMA	WARTA	
				WARTA KERAJAAN	PELAN WARTA (PW)
04	KUALA SELANGOR	79	PEKAN BUKIT BELIMBING	1886(21.12.1995)	PW 1129 (25.7.1995)
		80	PEKAN BUKIT TALANG	1885 (21.12.1995)	PW 1128 (25.7.1995)
		81	*PEKAN KAMPUNG BARU HULU TIRAM BURUK	1896 (21.12.1995)	PW 1139 (25.7.1995)
			PEKAN PARIT MAHANG	1888 (21.12.1995)	PW 1131 (25.7.1995)
		83	PEKAN SIMPANG TIGA IJOK	1895 (21.12.1995) (perlu diwartakan daripada ejaan SIMPANG TIGA IJUK kepada SIMPANG TIGA IJOK)	PW 1138 (25.7.1995)
		84	PEKAN SUNGAI SEMBILANG	1887 (21.12.1995)	PW 1130 (25.7.1995)
		85	PEKAN TAMAN PKNS	1889 (21.12.1995)	PW 1132 (21.12.1995)
			PEKAN TAMBAK JAWA	1899 (21.12.1995)	PW 1142 (21.12.1995)
	91	*PEKAN BESTARI JAYA	W.K. 1362 (24.5.2007)	tiada	

*Sila Rujuk Peta Bandar Kuala Selangor, Bandar Tanjong Karang, Pekan Bukit Rotan, Pekan Jeram, Pekan Kampong Kuantan, Pekan Kuala Sungai Buloh, Pekan Pasir Penambang, Pekan Tanjong Karang, Pekan Kampung Baru Hulu Tiram Buruk dan Pekan Bestari Jaya

Nota : Pekan Taman PKNS masih belum diterima daripada pihak berkenaan

NEGERI SELANGOR
Peta Daerah Kuala Selangor



KOD DAN NAMA SEMPADAN PENTADBIRAN TANAH

NEGERI SELANGOR
Bandar Kuala Selangor

DAERAH	KOD	NAMA	WARTA	
			WARTA KERAJAAN	PELAN WARTA (PW)
KUALA SELANGOR	40	BANDAR KUALA SELANGOR	1797 (21.12.1995)	PW 1125 (25.7.1995)
		001 SEKSYEN 1		
		002 SEKSYEN 2		
		003 SEKSYEN 3		
		004 SEKSYEN 4		
		005 SEKSYEN 5		
		006 SEKSYEN 6		
		007 SEKSYEN 7		
		008 SEKSYEN 8		
		009 SEKSYEN 9		
		010 SEKSYEN 10		
		011 SEKSYEN 11		
		012 SEKSYEN 12		
		013 SEKSYEN 13		
		014 SEKSYEN 14		
		015 SEKSYEN 15		
		016 SEKSYEN 16		
		017 SEKSYEN 17		
		018 SEKSYEN 18		
		019 SEKSYEN 19		
		020 SEKSYEN 20		

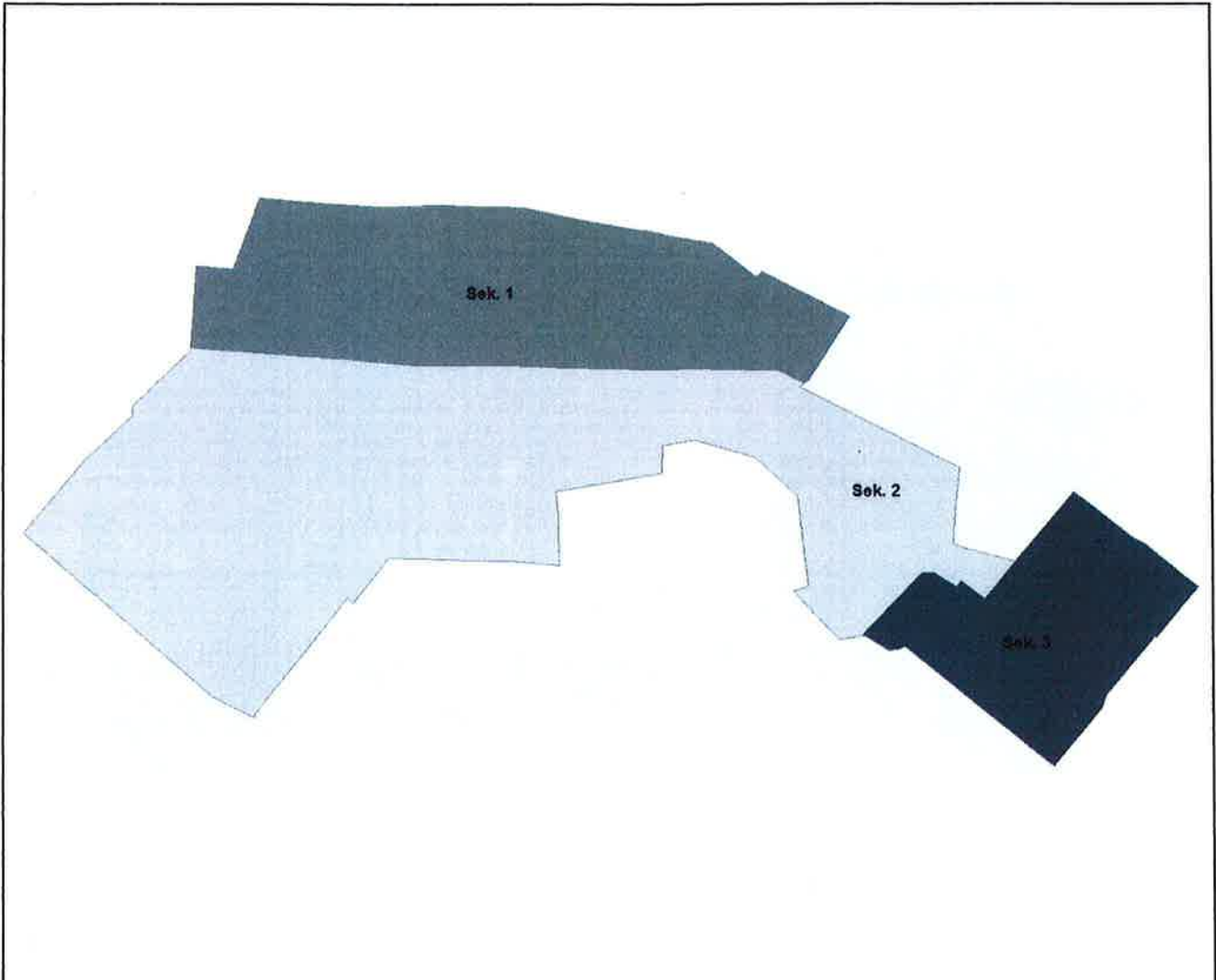
Nota : Poligon Seksyen 5 dan 13 masih belum diterima daripada pihak berkenaan

NEGERI SELANGOR
Bandar Kuala Selangor



KOD DAN NAMA SEMPADAN PENTADBIRAN TANAH


NEGERI SELANGOR
Bandar Tanjung Karang



DAERAH	KOD	NAMA	WARTA	
			WARTA KERAJAAN	PELAN WARTA (PW)
KUALA SELANGOR	41	BANDAR TANJONG KARANG	1798 (21.12.1995) (perlu diwartakan daripada ejaan TANJUNG KARANG kepada TANJONG KARANG)	PW 1126 (25.7.1995)
		001 SEKSYEN 1		
		002 SEKSYEN 2		
		003 SEKSYEN 3		

KOD DAN NAMA SEMPADAN PENTADBIRAN TANAH

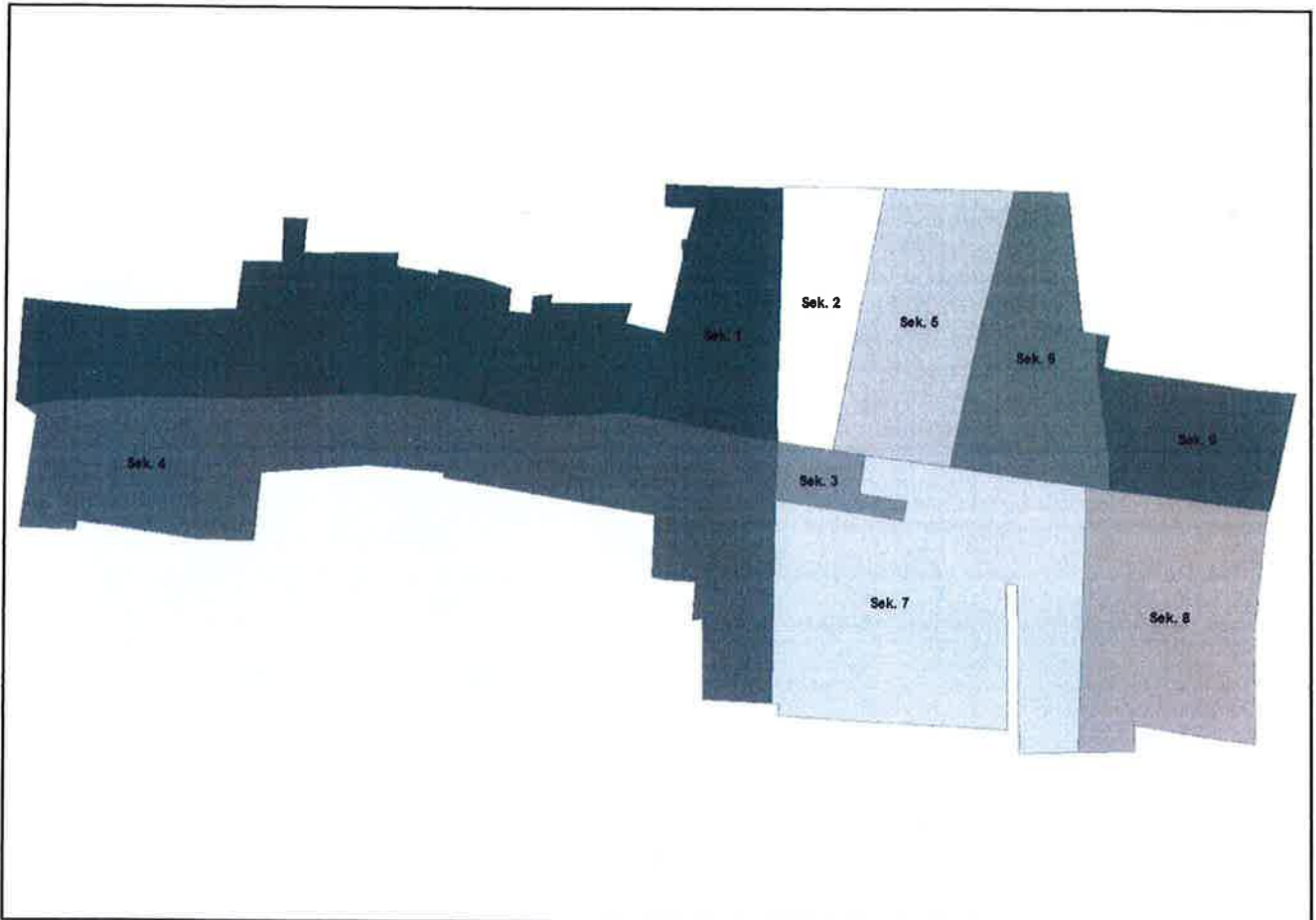
NEGERI SELANGOR
Pekan Bukit Rotan



DAERAH	KOD	NAMA	WARTA	
			WARTA KERAJAAN	PELAN WARTA (PW)
KUALA SELANGOR	72	PEKAN BUKIT ROTAN	1894 (21.12.1995)	PW 1137 (25.7.1995)
		001 SEKSYEN 1		
		002 SEKSYEN 2		

KOD DAN NAMA SEMPADAN PENTADBIRAN TANAH


NEGERI SELANGOR
Pekan Jeram



DAERAH	KOD	NAMA	WARTA	
			WARTA KERAJAAN	PELAN WARTA (PW)
KUALA SELANGOR	73	PEKAN JERAM	1897 (21.12.1995)	PW 1140 (25.7.1995)
		001 SEKSYEN 1		
		002 SEKSYEN 2		
		003 SEKSYEN 3		
		004 SEKSYEN 4		
		005 SEKSYEN 5		
		006 SEKSYEN 6		
		007 SEKSYEN 7		
		008 SEKSYEN 8		
		009 SEKSYEN 9		

KOD DAN NAMA SEMPADAN PENTADBIRAN TANAH


NEGERI SELANGOR
Pekan Kampong Kuantan



DAERAH	KOD	NAMA	WARTA	
			WARTA KERAJAAN	PELAN WARTA (PW)
KUALA SELANGOR	74	PEKAN KAMPONG KUANTAN	1884 (21.12.1995)	PW 1127 (25.7.1995)
		001 SEKSYEN 1		
		002 SEKSYEN 2		
		003 SEKSYEN 3		

KOD DAN NAMA SEMPADAN PENTADBIRAN TANAH


NEGERI SELANGOR
Pekan Kuala Sungai Buloh



DAERAH	KOD	NAMA	WARTA	
			WARTA KERAJAAN	PELAN WARTA (PW)
KUALA SELANGOR	75	PEKAN KUALA SUNGAI BULOH	1893 (21.12.1995) (perlu diwartakan daripada ejaan KUALA SUNGAI BULUH TAMBAHAN kepada KUALA SUNGAI BULOH)	PW 1136 (25.7.1995)
		001	SEKSYEN 1	
		002	SEKSYEN 2	

KOD DAN NAMA SEMPADAN PENTADBIRAN TANAH

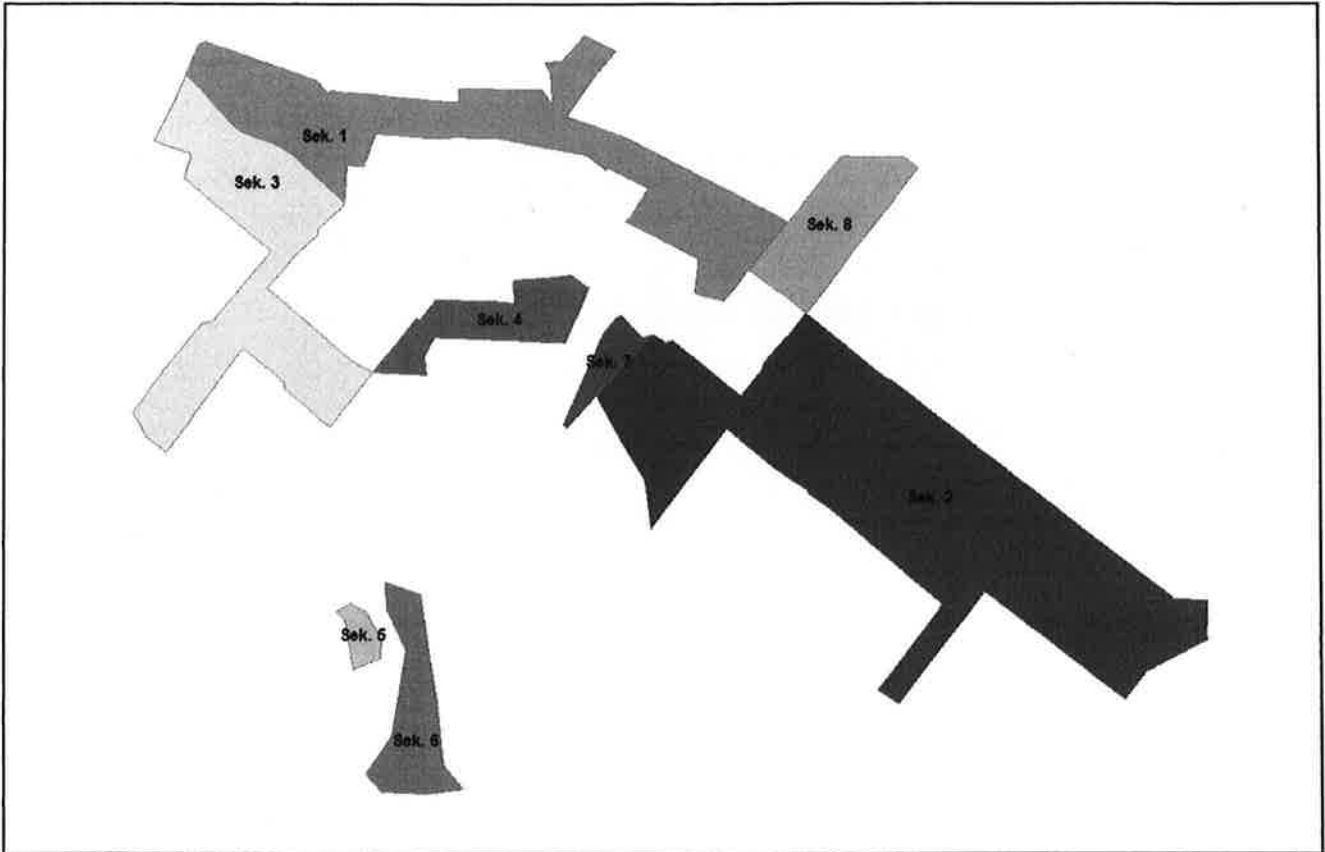
NEGERI SELANGOR
Pekan Pasir Penambang



DAERAH	KOD	NAMA	WARTA	
			WARTA KERAJAAN	PELAN WARTA (PW)
KUALA SELANGOR	76	PEKAN PASIR PENAMBANG	1898 (21.12.1995)	PW 1141 (25.7.1995)
		001 SEKSYEN 1		
		002 SEKSYEN 2		
		003 SEKSYEN 3		

KOD DAN NAMA SEMPADAN PENTADBIRAN TANAH


NEGERI SELANGOR
Pekan Tanjung Karang



DAERAH	KOD	NAMA	WARTA	
			WARTA KERAJAAN	PELAN WARTA (PW)
KUALA SELANGOR	78	PEKAN TANJONG KARANG	1891 (21.12.1995) (perlu diwartakan daripada ejaan TANJUNG KARANG kepada TANJONG KARANG)	PW 1134 (25.7.1995)
		001 SEKSYEN 1		
		002 SEKSYEN 2		
		003 SEKSYEN 3		
		004 SEKSYEN 4		
		005 SEKSYEN 5		
		006 SEKSYEN 6		
		007 SEKSYEN 7		
		008 SEKSYEN 8		

KOD DAN NAMA SEMPADAN PENTADBIRAN TANAH

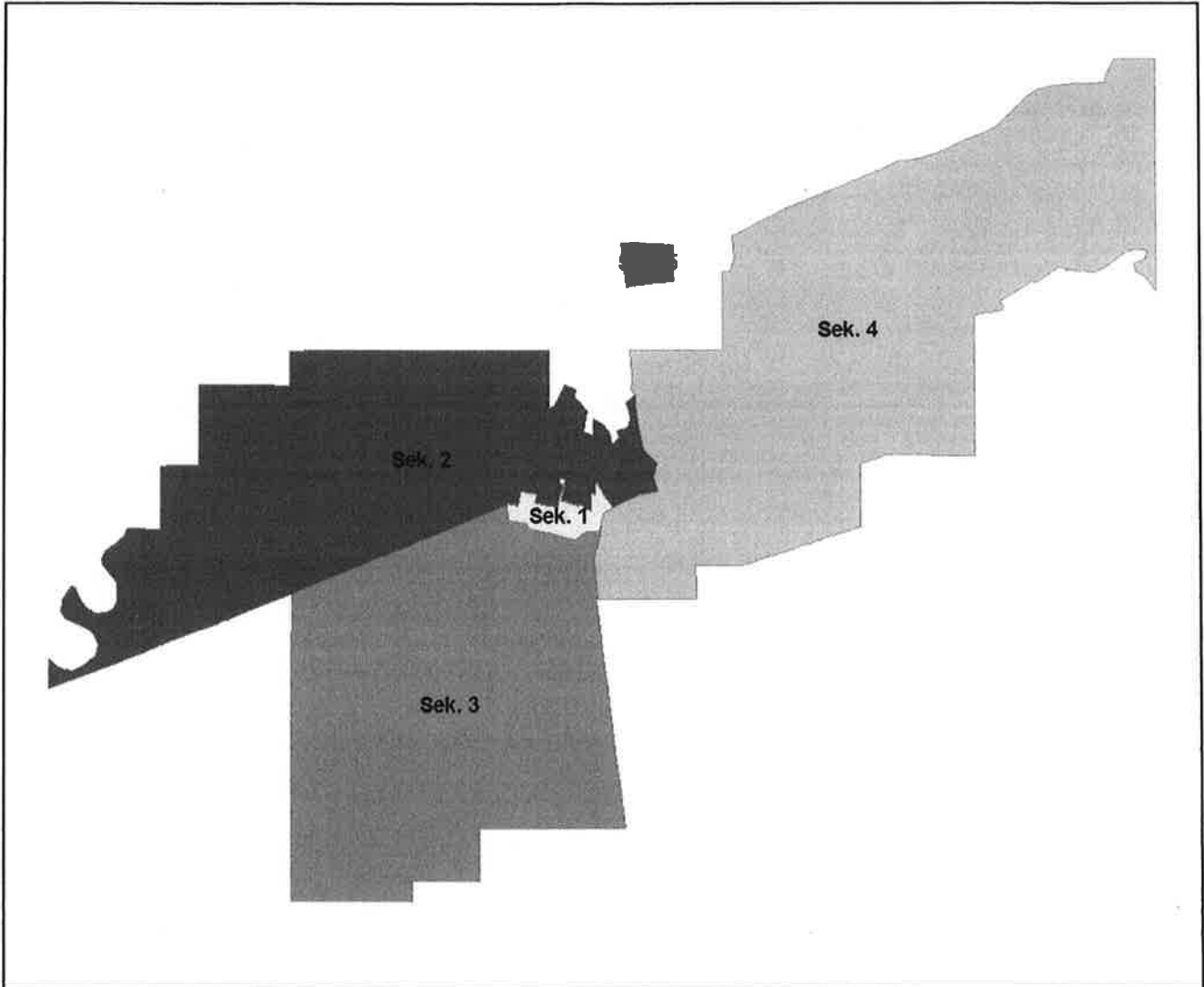
NEGERI SELANGOR
Pekan Kampung Baru Hulu Tiram Buruk



DAERAH	KOD	NAMA	WARTA	
			WARTA KERAJAAN	PELAN WARTA (PW)
KUALA SELANGOR	81	PEKAN KAMPUNG BARU HULU TIRAM BURUK	1896 (21.12.1995)	PW 1139 (25.7.1995)
		001 SEKSYEN 1		
		002 SEKSYEN 2		

KOD DAN NAMA SEMPADAN PENTADBIRAN TANAH

NEGERI SELANGOR
Pekan Bestari Jaya



DAERAH	KOD		NAMA	WARTA	
				WARTA KERAJAAN	PELAN WARTA (PW)
KUALA SELANGOR	91		PEKAN BESTARI JAYA	W.K. 1362 (24.5.2007)	tiada
		001	SEKSYEN 1		
		002	SEKSYEN 2		
		003	SEKSYEN 3		
		004	SEKSYEN 4		
		005	SEKSYEN 5		

KOD DAN NAMA SEMPADAN PENTADBIRAN TANAH

NEGERI SELANGOR
05 - Daerah Sabak Bernam

KOD	DAERAH	KOD	NAMA	WARTA		
				WARTA KERAJAAN	PELAN WARTA (PW)	
05	SABAK BERNAM	01	MUKIM BAGAN NAKHODA OMAR	140 (27.03.1975)	PG 410 (28.12.1974)	
		02	MUKIM PANCHANG BEDENA	140 (27.03.1975)	PG 410 (28.12.1974)	
		03	MUKIM PASIR PANJANG	140 (27.03.1975)	PG 410 (28.12.1974)	
		04	MUKIM SABAK	140 (27.03.1975)	PG 410 (28.12.1974)	
		05	MUKIM SUNGAI PANJANG	140 (27.03.1975)	PG 410 (28.12.1974)	
		70	PEKAN BAGAN TERAP	1872 (21.12.1995)	PW 986 (16.2.1995)	
		71	PEKAN PARIT ENAM	Pemberitahuan Warta 487-50	(Syt Piawai)	
		72	PEKAN PARIT SEMBILAN	Pemberitahuan Warta 487-50	(Syt Piawai)	
		73	PEKAN SEKINCHAN	1881 (21.12.1995)	PW 995 (16.2.1995)	
		74	PEKAN SIMPANG LIMA	1875 (21.12.1995)	PW 989 (16.2.1995)	
		75	*PEKAN SABAK	1882 (21.12.1995)	PW 996 (16.2.1995)	
		76	*PEKAN SUNGAI AIR TAWAR	1873 (21.12.1995)	PW 987 (16.2.1995)	
77	PEKAN SUNGAI SEPINTAS	tiada	tiada			

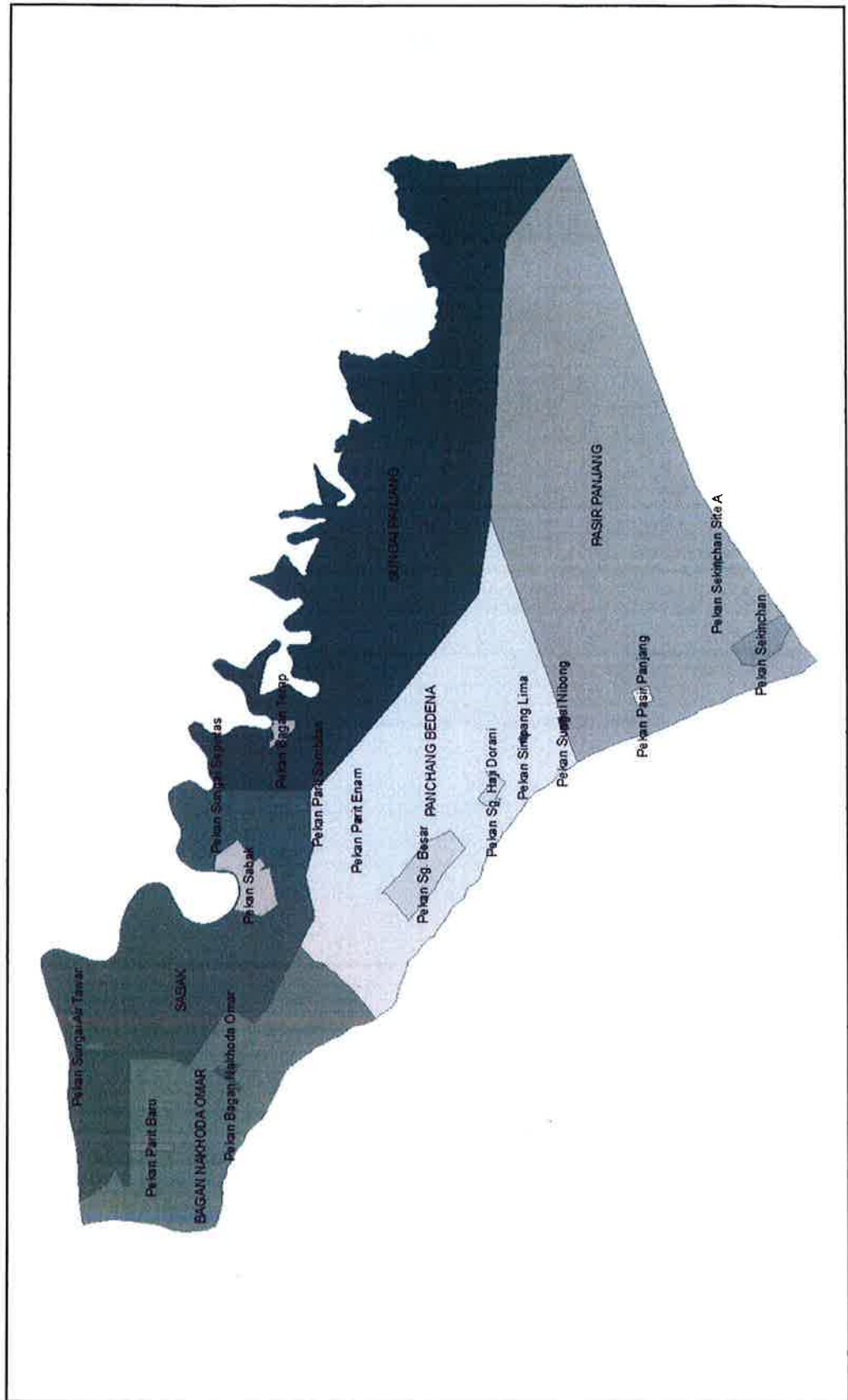
KOD DAN NAMA SEMPADAN PENTADBIRAN TANAH

NEGERI SELANGOR
05 - Daerah Sabak Bernam

KOD	DAERAH	KOD	NAMA	WARTA	
				WARTA KERAJAAN	PELAN WARTA (PW)
05	SABAK BERNAM	78	PEKAN BAGAN NAKHODA OMAR	1880 (21.12.1995)	PW 994 (16.2.1995)
		79	PEKAN PARIT BARU	1879 (21.12.1995)	PW 993 (16.2.1995)
		80	PEKAN PASIR PANJANG	1877 (21.12.1995)	PW 991 (16.2.1995)
		81	PEKAN SEKINCHAN SITE A	1876 (21.12.1995) (perlu diwartakan daripada ejaan SEKINCHAN SITE 'A' kepada SEKINCHAN SITE A)	PW 990 (16.2.1995)
		82	PEKAN SUNGAI BESAR	1883 (21.12.1995)	PW 997 (16.2.1995)
		83	PEKAN SUNGAI HAJI DORANI	1878 (21.12.1995)	PW 992
		84	*PEKAN SUNGAI NIBONG	1874 (21.12.1995)	PW 988 (16.2.1995)

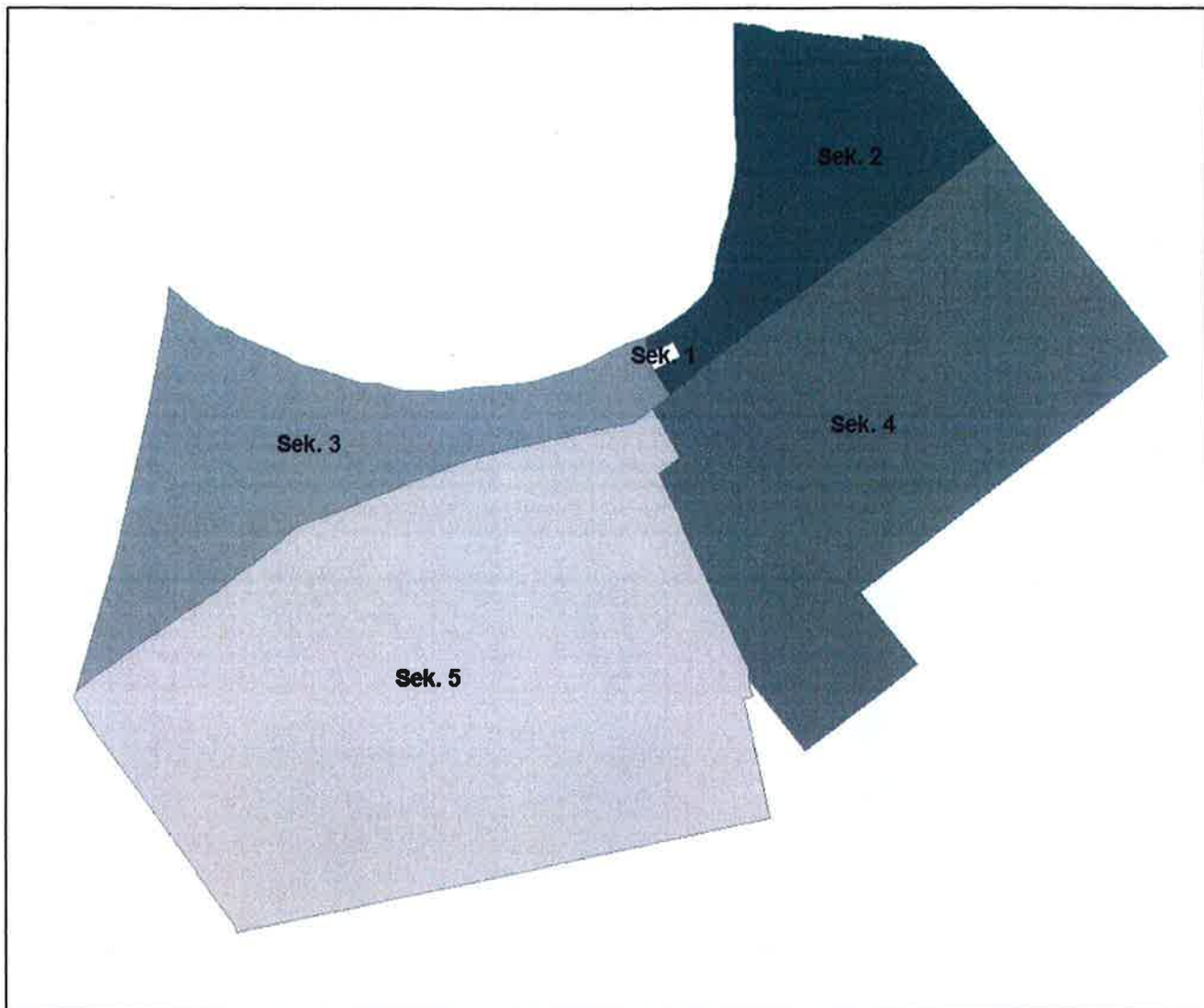
*Sila Rujuk Peta Pekan Sabak, Pekan Sungai Air Tawar dan Pekan Sungai Nibong

NEGERI SELANGOR
Peta Daerah Sabak Bernam



KOD DAN NAMA SEMPADAN PENTADBIRAN TANAH

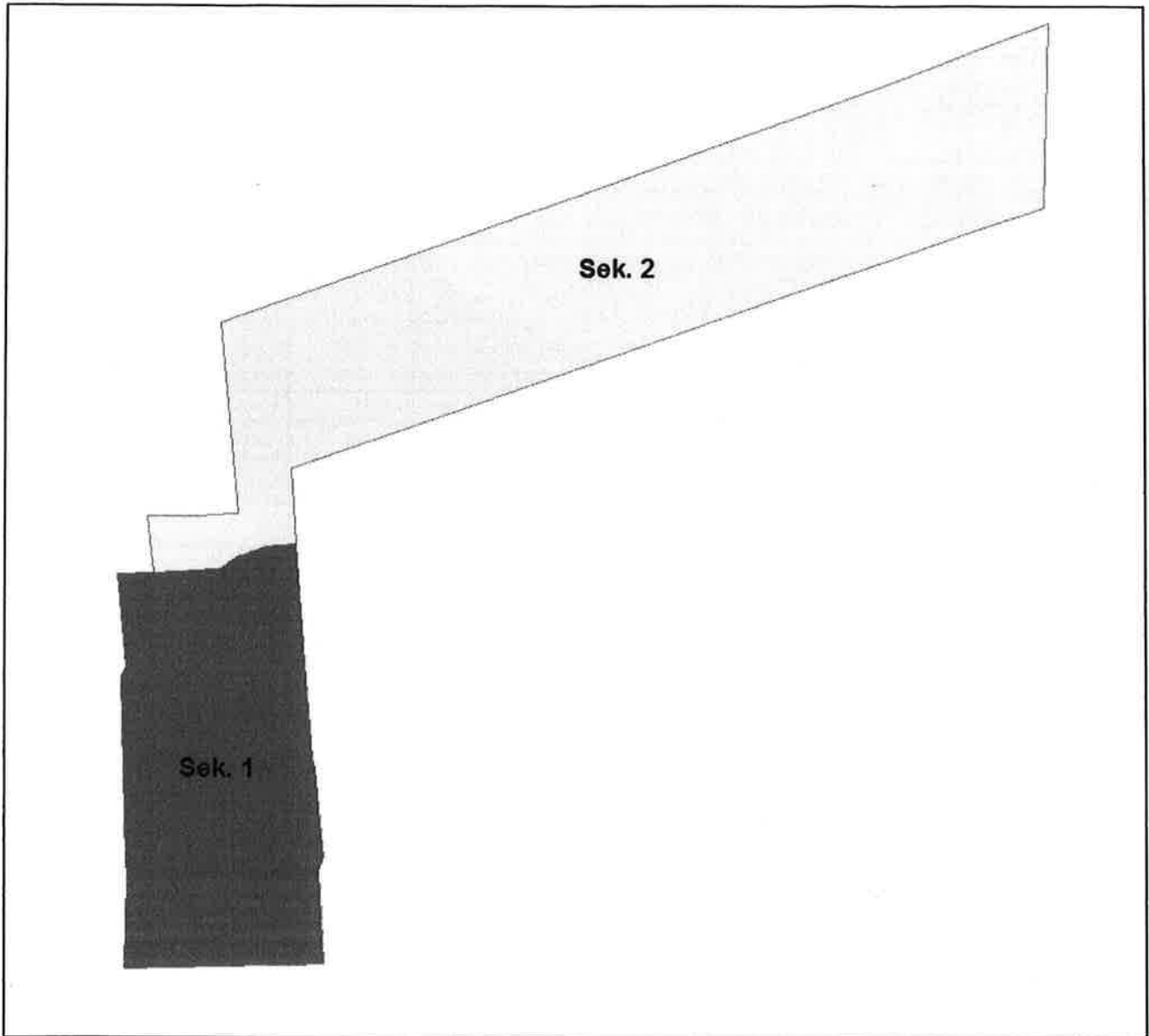
NEGERI SELANGOR
Pekan Sabak



DAERAH	KOD	NAMA	WARTA	
			WARTA KERAJAAN	PELAN WARTA (PW)
SABAK BERNAM	75	PEKAN SABAK	1882 (21.12.1995)	PW 996 (16.2.1995)
		001 SEKSYEN 1		
		002 SEKSYEN 2		
		003 SEKSYEN 3		
		004 SEKSYEN 4		
		005 SEKSYEN 5		

KOD DAN NAMA SEMPADAN PENTADBIRAN TANAH


NEGERI SELANGOR
Pekan Sungai Air Tawar



DAERAH	KOD	NAMA	WARTA	
			WARTA KERAJAAN	PELAN WARTA (PW)
SABAK BERNAM	76	PEKAN SUNGAI AIR TAWAR	1873 (21.12.1995)	PW 987 (16.2.1995)
		001 SEKSYEN 1		
		002 SEKSYEN 2		

KOD DAN NAMA SEMPADAN PENTADBIRAN TANAH

NEGERI SELANGOR
Pekan Sungai Nibong



DAERAH	KOD		NAMA	WARTA	
				WARTA KERAJAAN	PELAN WARTA (PW)
SABAK BERNAM	84		PEKAN SUNGAI NIBONG	1874 (21.12.1995)	PW 988 (16.2.1995)
		001	SEKSYEN 1		
		002	SEKSYEN 2		

KOD DAN NAMA SEMPADAN PENTADBIRAN TANAH

NEGERI SELANGOR
06 - Daerah Ulu Langat

KOD	DAERAH	KOD	NAMA	WARTA		
				WARTA KERAJAAN	PELAN WARTA (PW)	
06	ULU LANGAT	01	MUKIM BERANANG	140 (27.03.1975)	PG 417 (28.12.1974)	
		02	MUKIM CHERAS	140 (27.03.1975)	PG 417 (28.12.1974)	
		03	MUKIM AMPANG	140 (27.03.1975)	PG 417 (28.12.1974)	
		04	MUKIM ULU LANGAT	140 (27.03.1975)	PG 417 (28.12.1974)	
		05	MUKIM ULU SEMENYIH	140 (27.03.1975)	PG 417 (28.12.1974)	
		06	MUKIM KAJANG	140 (27.03.1975)	PG 417 (28.12.1974)	
		07	MUKIM SEMENYIH	140 (27.03.1975)	PG 417 (28.12.1974)	
		40	*BANDAR CHERAS	1778 (21.12.1995) (perlu diwartakan daripada ejaan CHERAS TAMBAHAN kepada CHERAS)	PW 1052 (24.7.1995)	
		41	*BANDAR ULU LANGAT	Pemberitahuan Warta 592-04	(Syit Piawai)	
		42	*BANDAR KAJANG	1775 (21.12.1995)	PW 1049 (24.7.1995)	
		43	*BANDAR SEMENYIH	Pemberitahuan Warta 592-04	(Syit Piawai)	
		44	*BANDAR AMPANG	1781 (21.12.1995)	PW 1055 (24.7.1995)	
		45	BANDAR COUNTRY HEIGHT	1777 (21.12.1995)	PW 1051 (24.7.1995)	
		46	BANDAR BALAKONG	1779 (21.12.1995)	PW 1053 (24.7.1995)	
		47	BANDAR BARU BANGI	1776 (21.12.1995)	PW 1050 (24.7.1995)	
48	*BANDAR BATU 9, CHERAS	1780 (21.12.1995)	PW 1054 (24.7.1995)			
49	BANDAR BATU 18, SEMENYIH	1774 (21.12.1995)	PW 1048 (24.7.1995)			
50	BANDAR BATU 26, BERANANG	1773 (21.12.1995)	PW 1047 (24.7.1995)			
71	*PEKAN BERANANG	Pemberitahuan Warta 4944-02	tiada			

KOD DAN NAMA SEMPADAN PENTADBIRAN TANAH

NEGERI SELANGOR
06 - Daerah Ulu Langat

KOD	DAERAH	KOD	NAMA	WARTA	
				WARTA KERAJAAN	PELAN WARTA (PW)
06	ULU LANGAT	73	*PEKAN KACAU	Pemberitahuan Warta 5585-21 (perlu diwartakan daripada ejaan KACHAU kepada KACAU)	(Syit Piawai)
		75	PEKAN TARUN	tiada	(Syit Piawai)
		76	PEKAN BANGI LAMA	1852 (21.12.1995)	PW 1071 (24.7.1995)
		77	PEKAN BATU 18, ULU LANGAT	1843 (21.12.1995)	PW 1062 (24.7.1995)
		78	PEKAN BATU 23, SUNGAI LALANG	1848 (21.12.1995)	PW 1067 (24.7.1995)
		79	PEKAN BATU 26, BERANANG	1845 (21.12.1995)	PW 1064 (24.7.1995)
		80	PEKAN BUKIT SUNGAI RAYA	1842 (21.12.1995)	PW 1061 (24.7.1995)
		81	PEKAN CHERAS	1851 (21.12.1995) (perlu diwartakan daripada ejaan CERAS kepada CHERAS)	PW 1070 (24.7.1995)
		82	PEKAN DESA RAYA	1841 (21.12.1995)	PW 1060 (24.7.1995)
		83	PEKAN DUSUN TUA ULU LANGAT	1844 (21.12.1995) (perlu diwartakan daripada ejaan DUSUN TUA HULU LANGAT kepada DUSUN TUA ULU LANGAT)	PW 1063 (24.7.1995)
		84	PEKAN KAJANG	1853 (21.12.1995)	PW 1072 (24.7.1995)
		85	PEKAN KAMPONG PASIR, BATU 14, SEMENYIH	1847 (21.12.1995) (perlu diwartakan daripada ejaan KAMPONG PASIR, BATU 14, SEMENYIH kepada KAMPONG PASIR, BATU 14, SEMENYIH)	PW 1066 (24.7.1995)

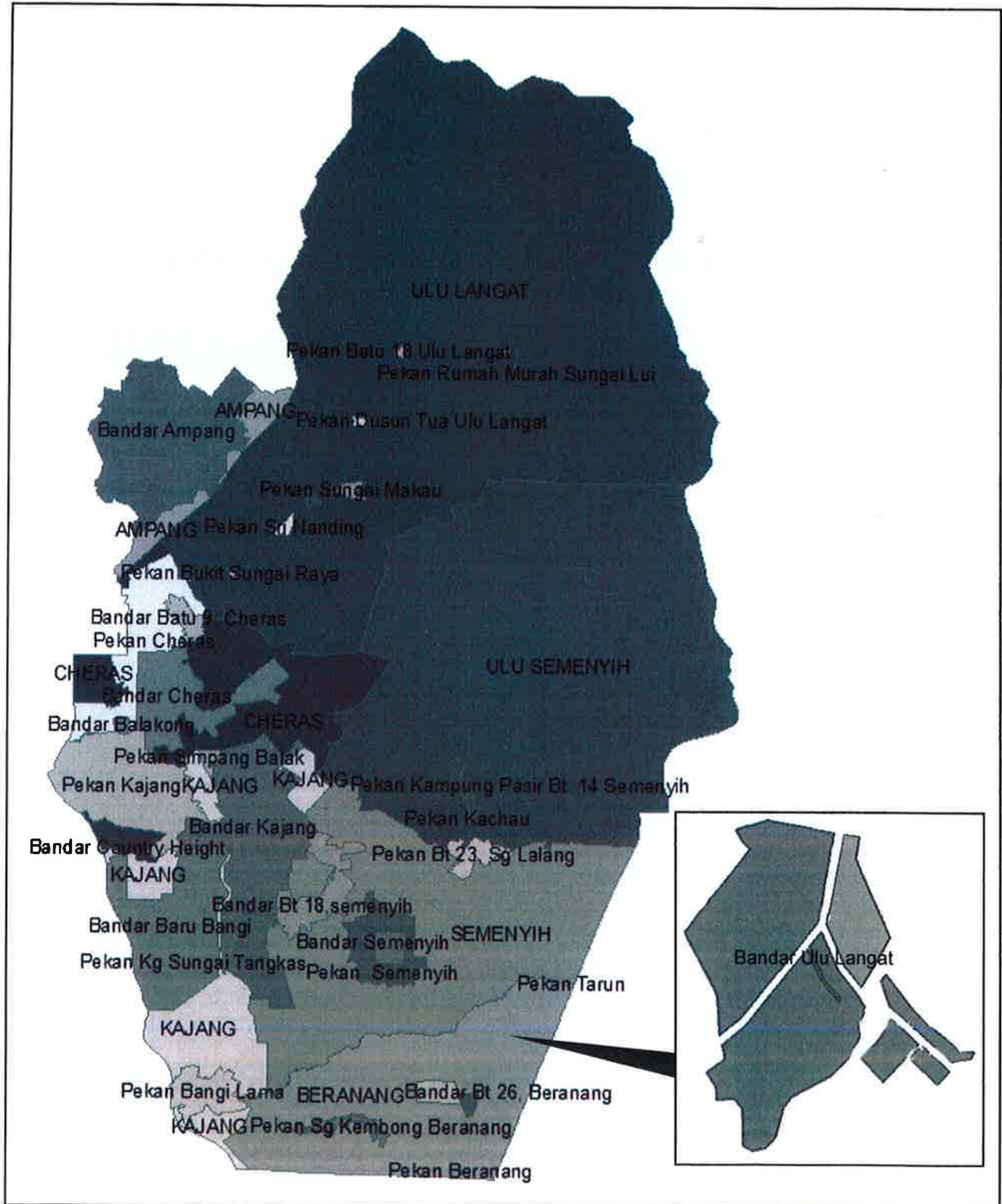
KOD DAN NAMA SEMPADAN PENTADBIRAN TANAH

NEGERI SELANGOR
06 - Daerah Ulu Langat

KOD	DAERAH	KOD		NAMA	WARTA			
					WARTA KERAJAAN	PELAN WARTA (PW)		
06	ULU LANGAT	86		PEKAN KAMPONG SUNGAI TANGKAS	1850 (21.12.1995) (perlu diwartakan daripada ejaan KAMPUNG SUNGAI TANGKAS kepada KAMPONG SUNGAI TANGKAS)	PW 1069 (24.7.1995)		
				87		PEKAN RUMAH MURAH SUNGAI LUI	1840 (21.12.1995)	PW 1059 (24.7.1995)
				88		PEKAN SEMENYIH	1849(21.12.1995)	PW 1068 (24.7.1995)
				89		PEKAN SIMPANG BALAK	1854 (21.12.1995)	PW 1073 (24.7.1995)
				90		PEKAN SRI NANDING	1838 (21.12.1995)	PW 1057 (24.7.1995)
				91		PEKAN SUNGAI KEMBONG BERANANG	1846 (21.12.1995)	PW 1065 (24.7.1995)
				92		PEKAN SUNGAI LUI	1839 (21.12.1995)	PW 1058 (24.7.1995)
				93		PEKAN SUNGAI MAKAU	1837 (21.12.1995)	PW 1056 (24.7.1995)

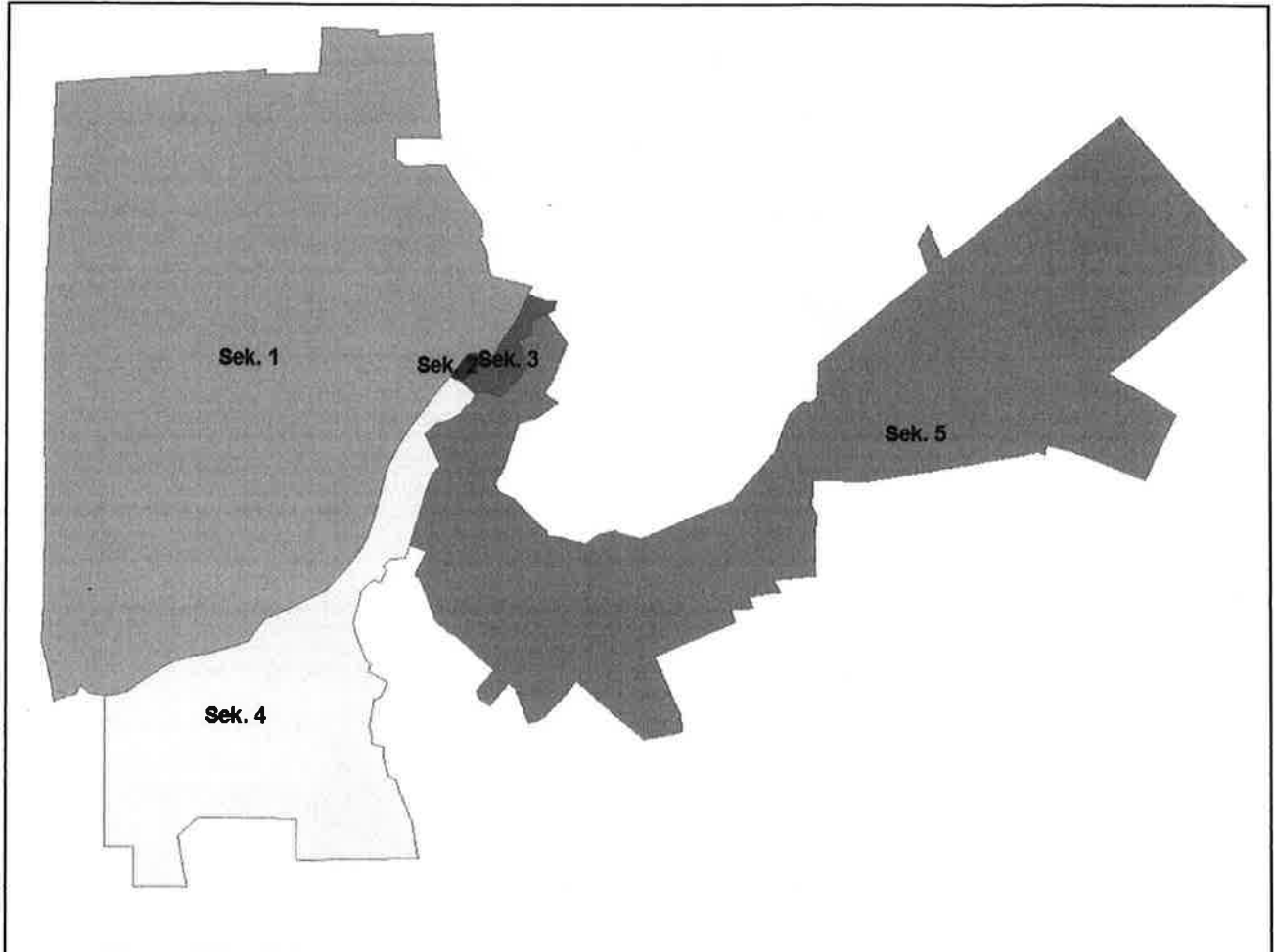
*Sila Rujuk Peta Bandar Cheras, Bandar Ulu Langat, Bandar Kajang, Bandar Semenyih, Bandar Ampang, Bandar Country Height, Bandar Batu 9 Cheras, Pekan Beranang dan Pekan Kacau

NEGERI SELANGOR
Peta Daerah Ulu Langat



KOD DAN NAMA SEMPADAN PENTADBIRAN TANAH

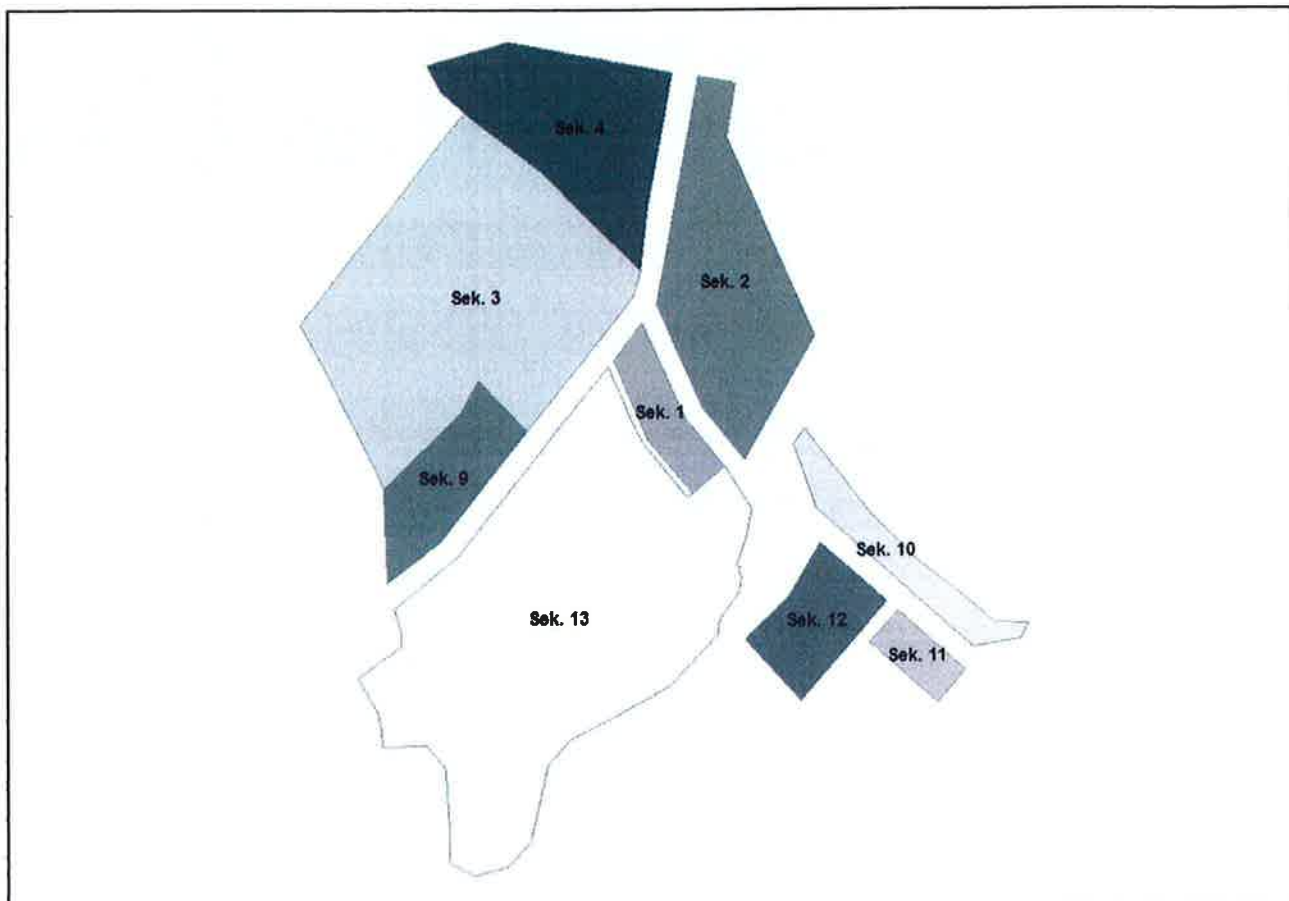
NEGERI SELANGOR
Bandar Cheras



DAERAH	KOD	NAMA	WARTA	
			WARTA KERAJAAN	PELAN WARTA (PW)
ULU LANGAT	40	BANDAR CHERAS	1778 (21.12.1995) (perlu diwartakan daripada ejaan CERAS TAMBAHAN kepada CHERAS)	PW 1052 (24.7.1995)
		001	SEKSYEN 1	
		002	SEKSYEN 2	
		003	SEKSYEN 3	
		004	SEKSYEN 4	
		005	SEKSYEN 5	

KOD DAN NAMA SEMPADAN PENTADBIRAN TANAH

NEGERI SELANGOR
Bandar Ulu Langat



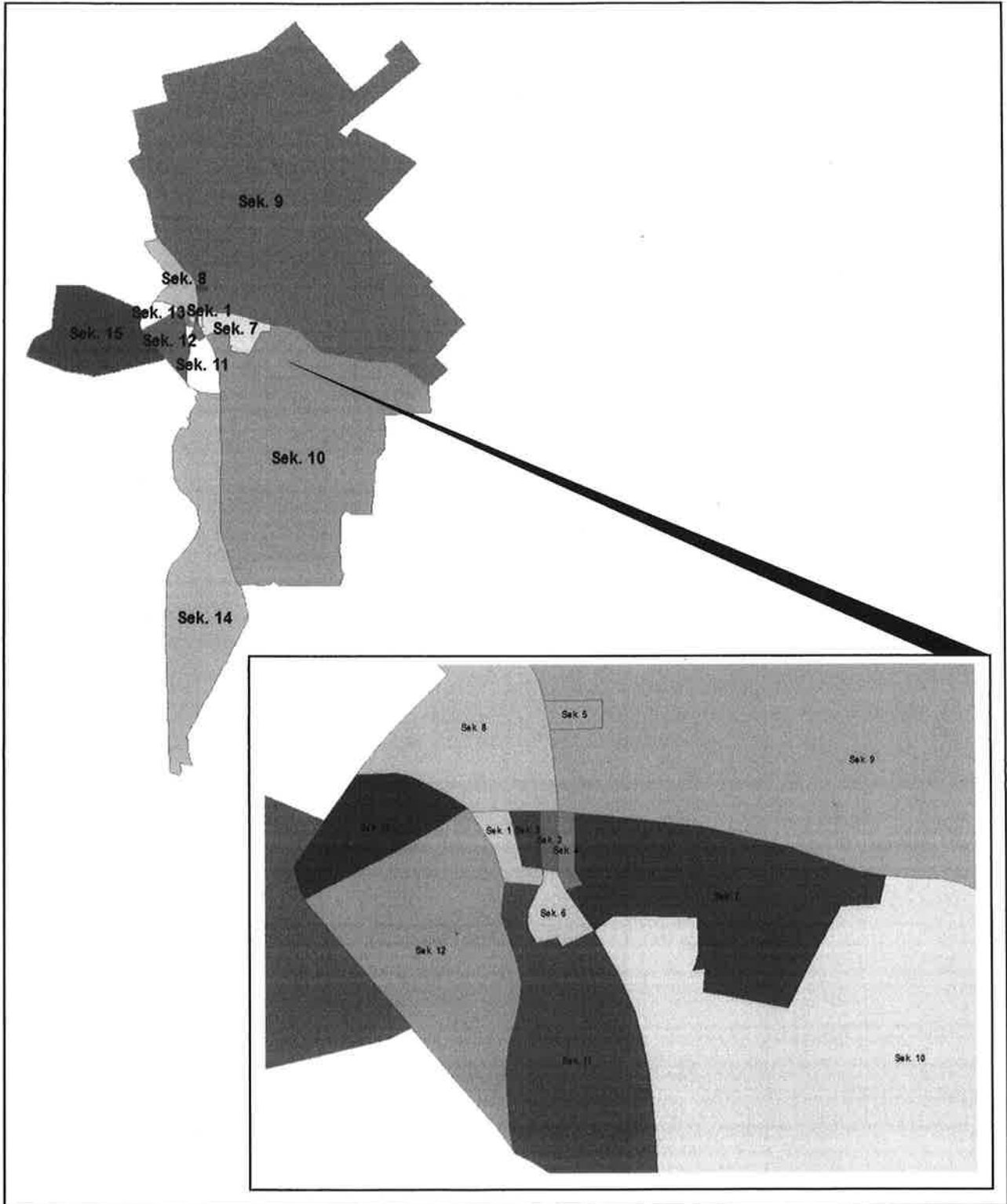
DAERAH	KOD	NAMA	WARTA		
			WARTA KERAJAAN	PELAN WARTA (PW)	
ULU LANGAT	41	BANDAR ULU LANGAT	Pemberitahuan Warta 592-04	(Syit Piawai)	
		001	SEKSYEN 1		
		002	SEKSYEN 2		
		003	SEKSYEN 3		
		004	SEKSYEN 4		
		009	SEKSYEN 9		
		010	SEKSYEN 10		
		011	SEKSYEN 11		
		012	SEKSYEN 12		
		013	SEKSYEN 13		

KOD DAN NAMA SEMPADAN PENTADBIRAN TANAH

NEGERI SELANGOR
Bandar Kajang

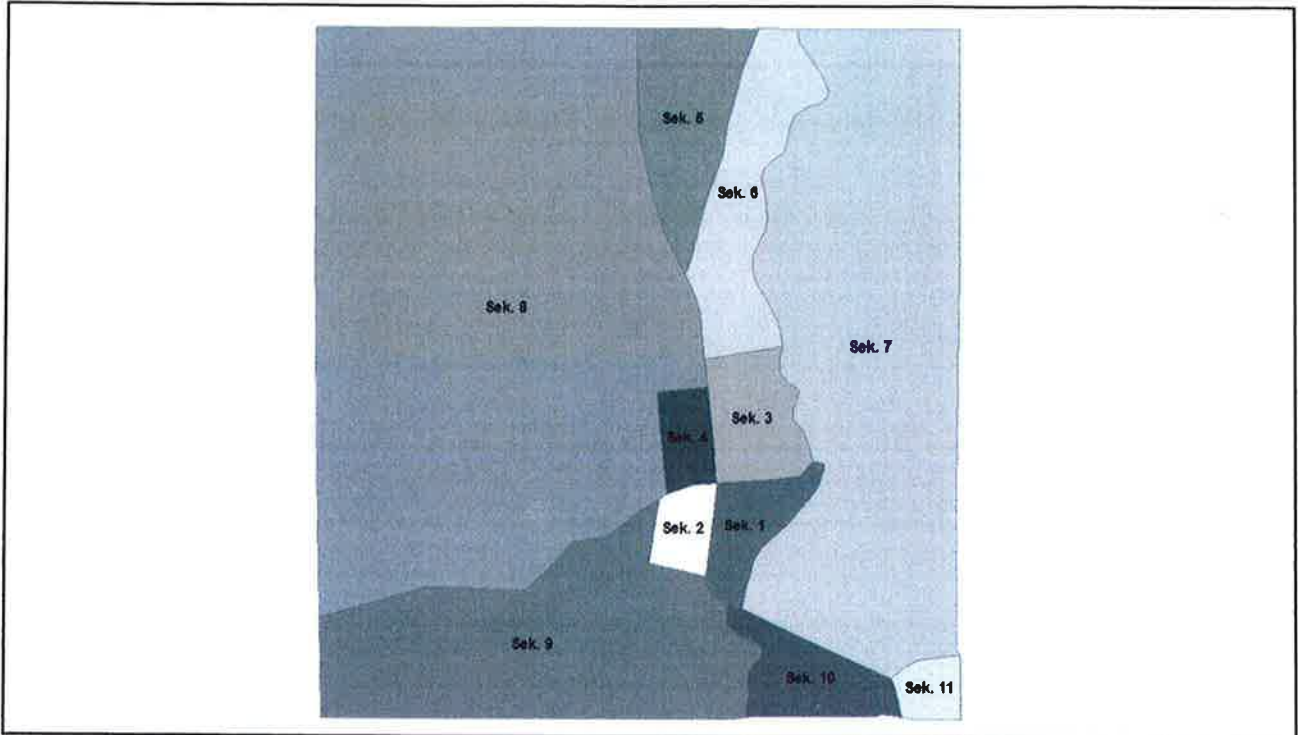
DAERAH	KOD	NAMA	WARTA	
			WARTA KERAJAAN	PELAN WARTA (PW)
ULU LANGAT	42	BANDAR KAJANG	1775 (21.12.1995)	PW 1049 (24.7.1995)
		001 SEKSYEN 1		
		002 SEKSYEN 2		
		003 SEKSYEN 3		
		004 SEKSYEN 4		
		005 SEKSYEN 5		
		006 SEKSYEN 6		
		007 SEKSYEN 7		
		008 SEKSYEN 8		
		009 SEKSYEN 9		
		010 SEKSYEN 10		
		011 SEKSYEN 11		
		012 SEKSYEN 12		
		013 SEKSYEN 13		
		014 SEKSYEN 14		
		015 SEKSYEN 15		

NEGERI SELANGOR
Bandar Kajang



KOD DAN NAMA SEMPADAN PENTADBIRAN TANAH

NEGERI SELANGOR
Bandar Semenyih



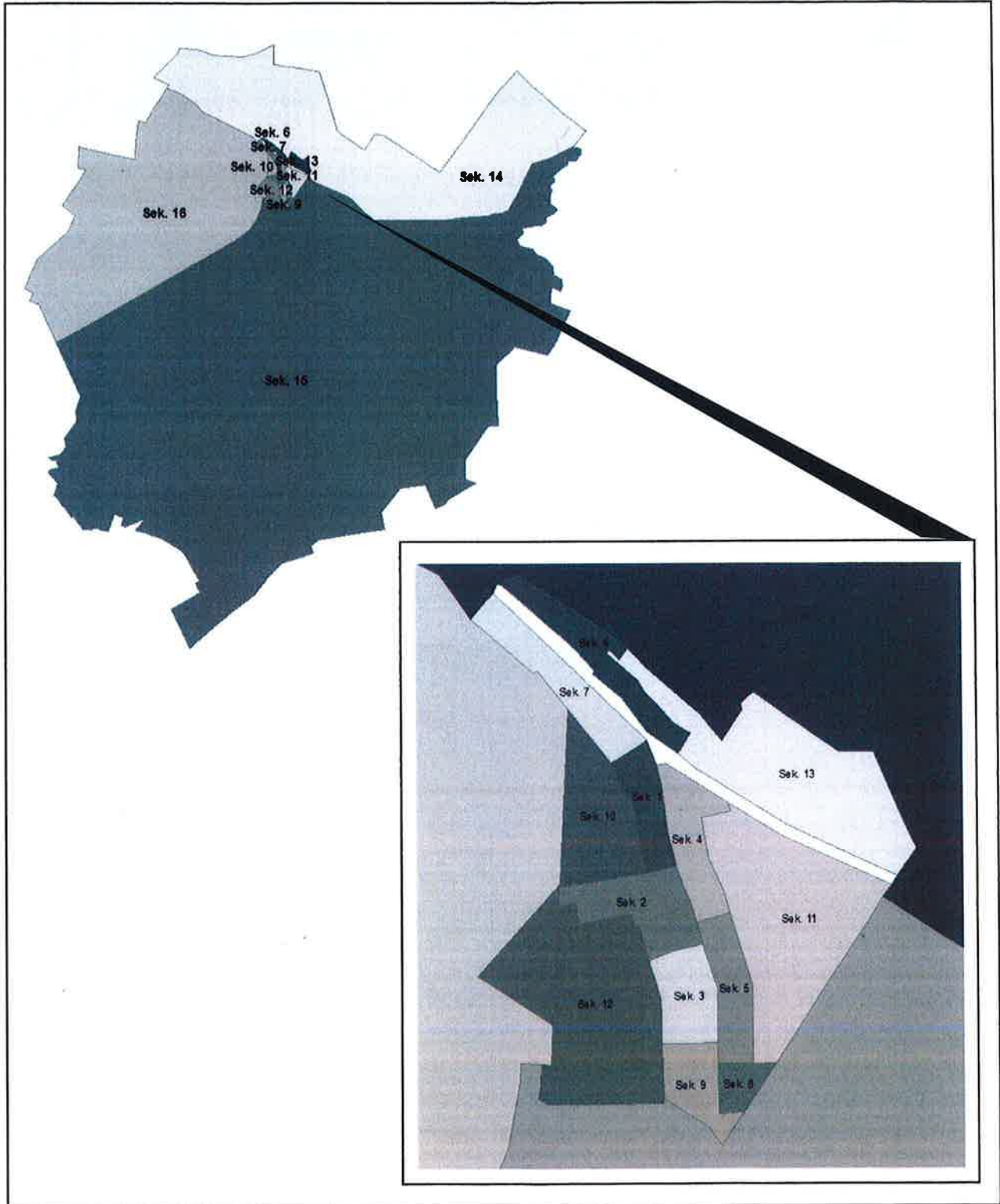
DAERAH	KOD	NAMA	WARTA		
			WARTA KERAJAAN	PELAN WARTA (PW)	
ULU LANGAT	43	BANDAR SEMENYIH	Pemberitahuan Warta 592-04	(Syit Piawai)	
		001	SEKSYEN 1		
		002	SEKSYEN 2		
		003	SEKSYEN 3		
		004	SEKSYEN 4		
		005	SEKSYEN 5		
		006	SEKSYEN 6		
		007	SEKSYEN 7		
		008	SEKSYEN 8		
		009	SEKSYEN 9		
		010	SEKSYEN 10		
		011	SEKSYEN 11		
		012	SEKSYEN 12		
		013	SEKSYEN 13		

KOD DAN NAMA SEMPADAN PENTADBIRAN TANAH

NEGERI SELANGOR
Bandar Ampang

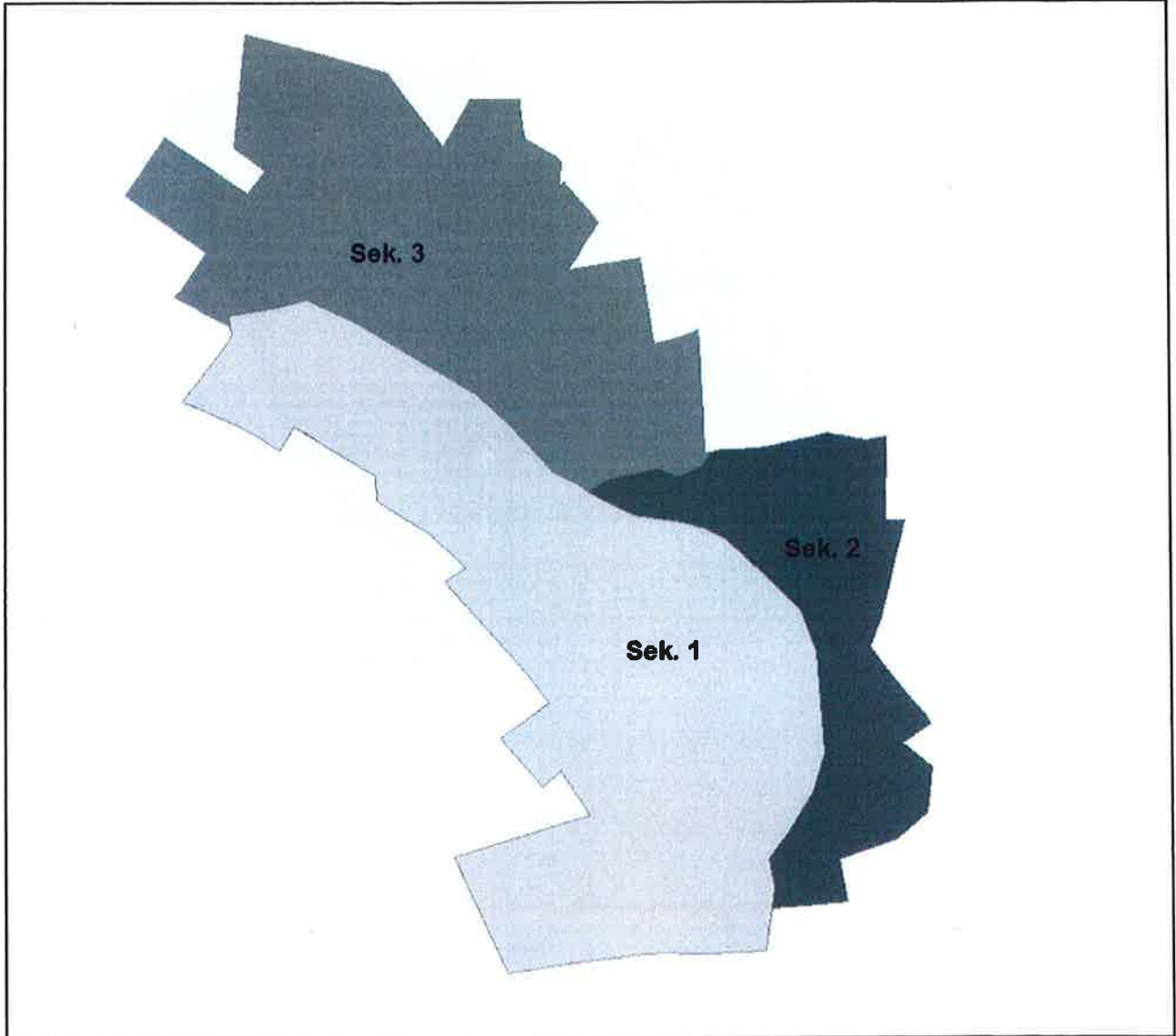
DAERAH	KOD	NAMA	WARTA	
			WARTA KERAJAAN	PELAN WARTA (PW)
ULU LANGAT	44	BANDAR AMPANG	1781 (21.12.1995)	PW 1055 (24.7.1995)
		001 SEKSYEN 1		
		002 SEKSYEN 2		
		003 SEKSYEN 3		
		004 SEKSYEN 4		
		005 SEKSYEN 5		
		006 SEKSYEN 6		
		007 SEKSYEN 7		
		008 SEKSYEN 8		
		009 SEKSYEN 9		
		010 SEKSYEN 10		
		011 SEKSYEN 11		
		012 SEKSYEN 12		
		013 SEKSYEN 13		
		014 SEKSYEN 14		
		015 SEKSYEN 15		
		016 SEKSYEN 16		

NEGERI SELANGOR
Peta Bandar Ampang



KOD DAN NAMA SEMPADAN PENTADBIRAN TANAH

NEGERI SELANGOR
Bandar Batu 9, Cheras



DAERAH	KOD	NAMA	WARTA	
			WARTA KERAJAAN	PELAN WARTA (PW)
ULU LANGAT	48	BANDAR BATU 9, CHERAS	1780 (21.12.1995)	PW 1054 (24.7.1995)
		001 SEKSYEN 1		
		002 SEKSYEN 2		
		003 SEKSYEN 3		

KOD DAN NAMA SEMPADAN PENTADBIRAN TANAH


NEGERI SELANGOR
Pekan Beranang



DAERAH	KOD	NAMA	WARTA	
			WARTA KERAJAAN	PELAN WARTA (PW)
ULU LANGAT	71	PEKAN BERANANG	Pemberitahuan Warta 4944-02	tiada
		001 SEKSYEN 1		
		002 SEKSYEN 2		
		003 SEKSYEN 3		

KOD DAN NAMA SEMPADAN PENTADBIRAN TANAH

NEGERI SELANGOR
Pekan Kacau



DAERAH	KOD	NAMA	WARTA	
			WARTA KERAJAAN	PELAN WARTA (PW)
ULU LANGAT	73	PEKAN KACAU	Pemberitahuan Warta 5585-21 (perlu diwartakan daripada ejaan KACHAU kepada KACAU)	(Syit Piawai)
		001 SEKSYEN 1		
		002 SEKSYEN 2		

KOD DAN NAMA SEMPADAN PENTADBIRAN TANAH

NEGERI SELANGOR
07 - Daerah Ulu Selangor

KOD	DAERAH	KOD	NAMA	WARTA	
				WARTA KERAJAAN	PELAN WARTA (PW)
07	ULU SELANGOR	01	MUKIM BATANG KALI	140 (27.03.1975)	PG 414(28.12.1974)
		02	MUKIM BULOH TELOR	140 (27.03.1975)	PG 414(28.12.1974)
		03	MUKIM AMPANG PECHAH	140 (27.03.1975)	PG 414(28.12.1974)
		04	MUKIM ULU BERNAM	140 (27.03.1975)	PG 414 (28.12.1974)
		05	MUKIM ULU YAM	140 (27.03.1975)	PG 414 (28.12.1974)
		06	MUKIM KALUMPANG	140 (27.03.1975)	PG 414 (28.12.1974)
		07	MUKIM KERLING	140 (27.03.1975)	PG 414 (28.12.1974)
		08	MUKIM KUALA KALUMPANG	140 (27.03.1975)	PG 414 (28.12.1974)
		09	MUKIM PERETAK	140 (27.03.1975)	PG 414 (28.12.1974)
		10	MUKIM RASA	140 (27.03.1975)	PG 414 (28.12.1974)
		11	MUKIM SERENDAH	140 (27.03.1975)	PG 414 (28.12.1974)
		12	MUKIM SUNGAI GUMUT	140 (27.03.1975)	PG 414 (28.12.1974)
		13	MUKIM SUNGAI TINGGI	140 (27.03.1975)	PG 414 (28.12.1974)
		40	*BANDAR ULU YAM	1794 (21.12.1995)	PW 1006 (25.7.1995)
				1795 (21.12.1995)	PW 1007
				1796 (21.12.1995) (perlu diwartakan daripada ejaan HULU YAM TAMBAHAN III kepada ULU YAM)	PW 1008
		41	*BANDAR ULU YAM BAHARU	Pemberitahuan Warta 511-06	(Syit Piawai)
		42	*BANDAR KALUMPANG	1793 (21.12.1995) (perlu diwartakan daripada ejaan KELOMPANG TAMBAHAN kepada KALUMPANG)	PW 1005 (25.7.1995)

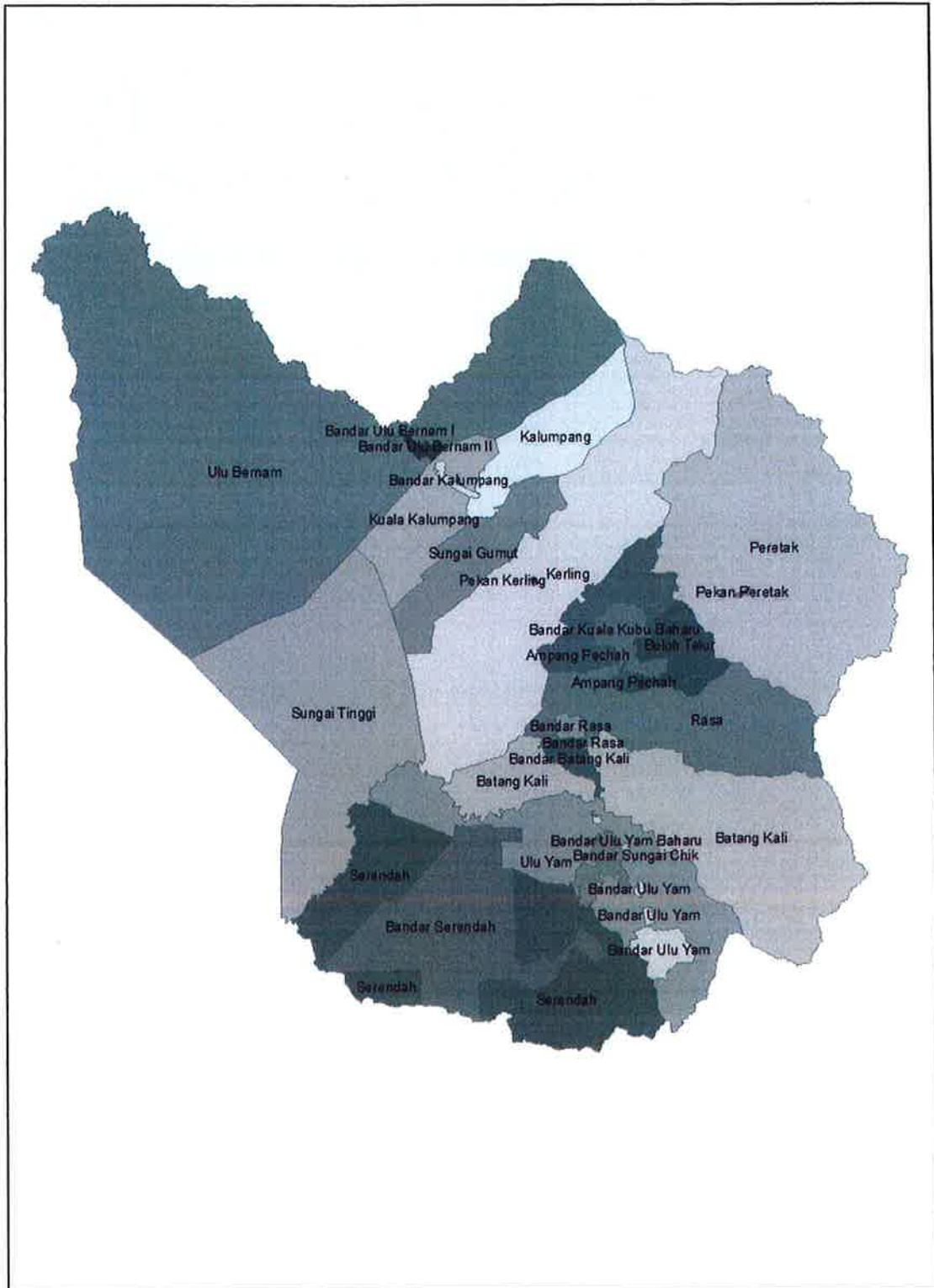
KOD DAN NAMA SEMPADAN PENTADBIRAN TANAH

NEGERI SELANGOR
07 - Daerah Ulu Selangor

KOD	DAERAH	KOD	NAMA	WARTA	
				WARTA KERAJAAN	PELAN WARTA (PW)
07	ULU SELANGOR	43	*BANDAR KUALA KUBU BAHARU	1786 (21.12.1995)	PW 998 (25.7.1995)
		44	*BANDAR RASA	1791 (21.12.1995)	PW 1003 (25.7.1995)
		45	*BANDAR SERENDAH	1787 (21.12.1995)	PW 999 (25.7.1995)
		46	BANDAR BATANG KALI	1792 (21.12.1995)	PW 1004 (25.7.1995)
		47	BANDAR ULU BERNAM I	1788 (21.12.1995) (perlu diwartakan daripada ejaan HULU BERNAM I kepada ULU BERNAM I)	PW 1000 (25.7.1995)
		48	BANDAR ULU BERNAM II	1789(21.12.1995) (perlu diwartakan daripada ejaan HULU BERNAM II kepada ULU BERNAM II)	PW 1001 (25.7.1995)
		49	BANDAR SUNGAI CHIK	1790 (21.12.1995)	PW 1002 (25.7.1995)
		70	*PEKAN KERLING	GN 597-08	tiada
		71	PEKAN PERETAK	GN 1175-11	tiada
		72	*PEKAN SIMPANG SUNGAI CHOHO	GN 2832-27	tiada

*Sila Rujuk Peta Bandar Ulu Yam, Bandar Ulu Yam Baharu, Bandar Kalumpang, Bandar Kuala Kubu Baharu, Bandar Rasa, Bandar Serendah, Pekan Kerling dan Pekan Simpang Sungai Choh

NEGERI SELANGOR
Peta Daerah Ulu Selangor

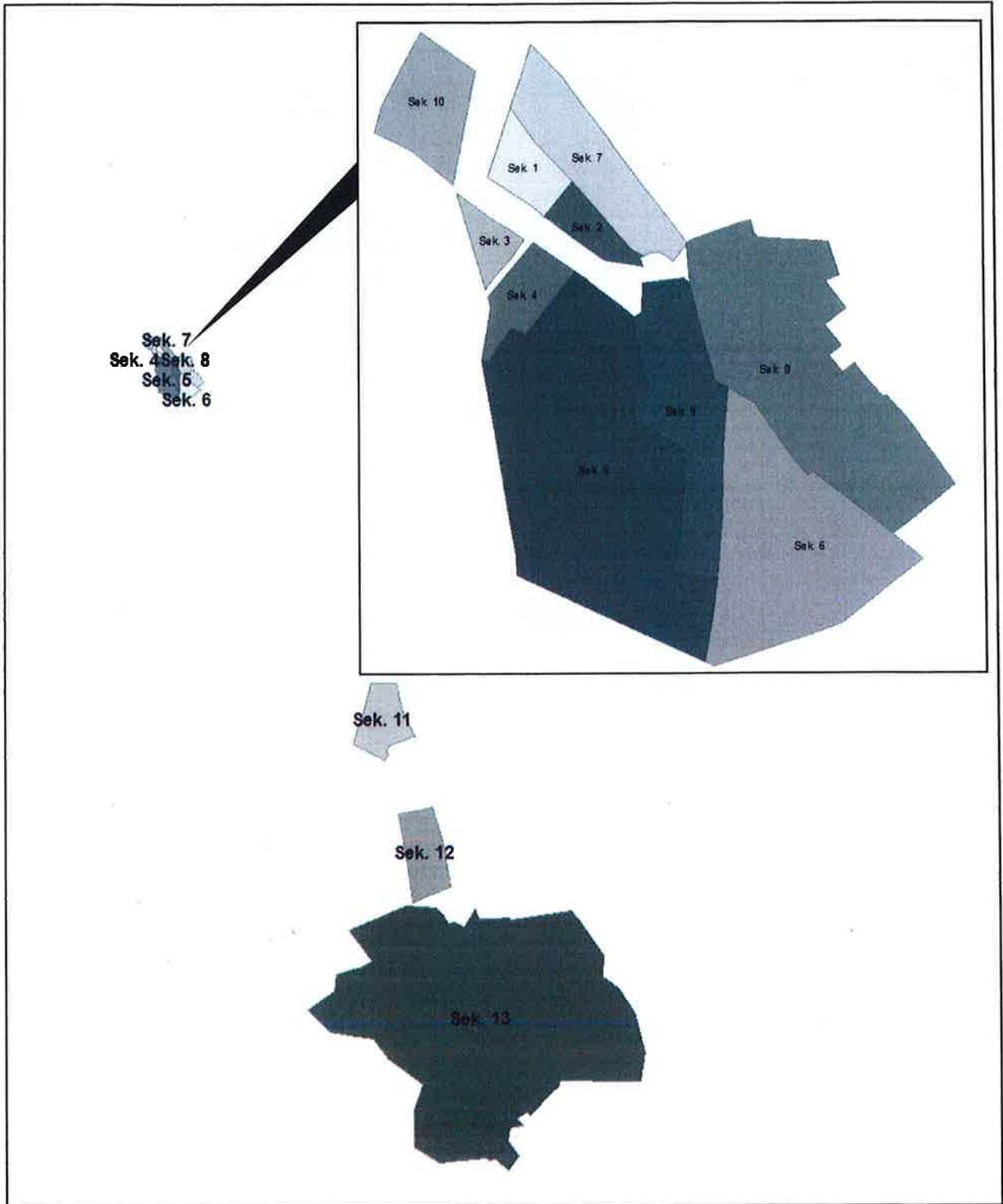


KOD DAN NAMA SEMPADAN PENTADBIRAN TANAH

NEGERI SELANGOR
Bandar Ulu Yam

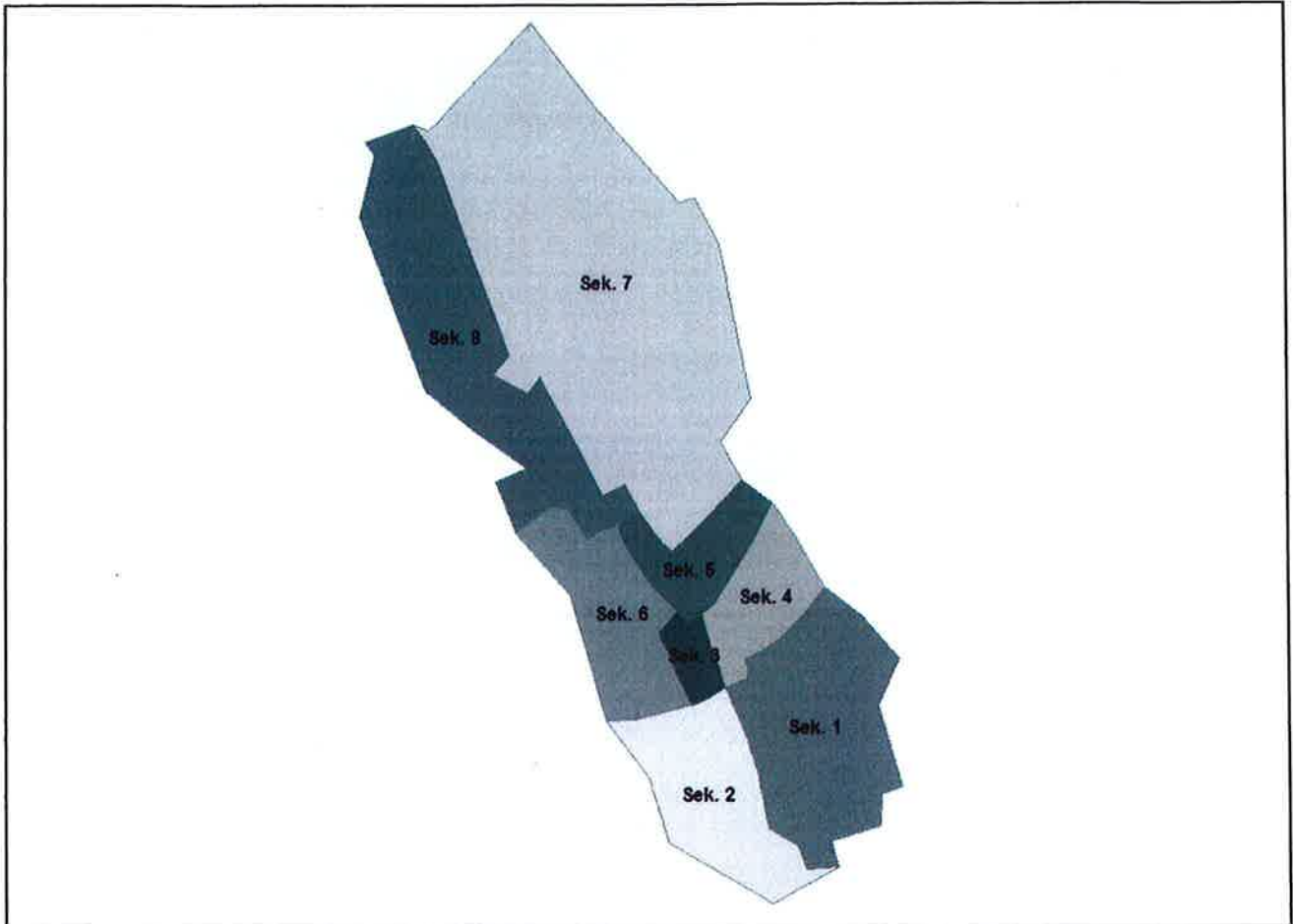
DAERAH	KOD	NAMA	WARTA		
			WARTA KERAJAAN	PELAN WARTA (PW)	
ULU SELANGOR	40	BANDAR ULU YAM	1794 (21.12.1995)	PW 1006 (25.7.1995)	
			1795 (21.12.1995)	PW 1007	
			1796 (21.12.1995) (perlu diwartakan daripada ejaan HULU YAM TAMBAHAN III kepada ULU YAM)	PW 1008	
		001	SEKSYEN 1		
		002	SEKSYEN 2		
		003	SEKSYEN 3		
		004	SEKSYEN 4		
		005	SEKSYEN 5		
		006	SEKSYEN 6		
		007	SEKSYEN 7		
		008	SEKSYEN 8		
		009	SEKSYEN 9		
		010	SEKSYEN 10		
		012	SEKSYEN 12		
013	SEKSYEN 13				

NEGERI SELANGOR
Peta Bandar Ulu Yam



KOD DAN NAMA SEMPADAN PENTADBIRAN TANAH

NEGERI SELANGOR
Bandar Ulu Yam Baharu



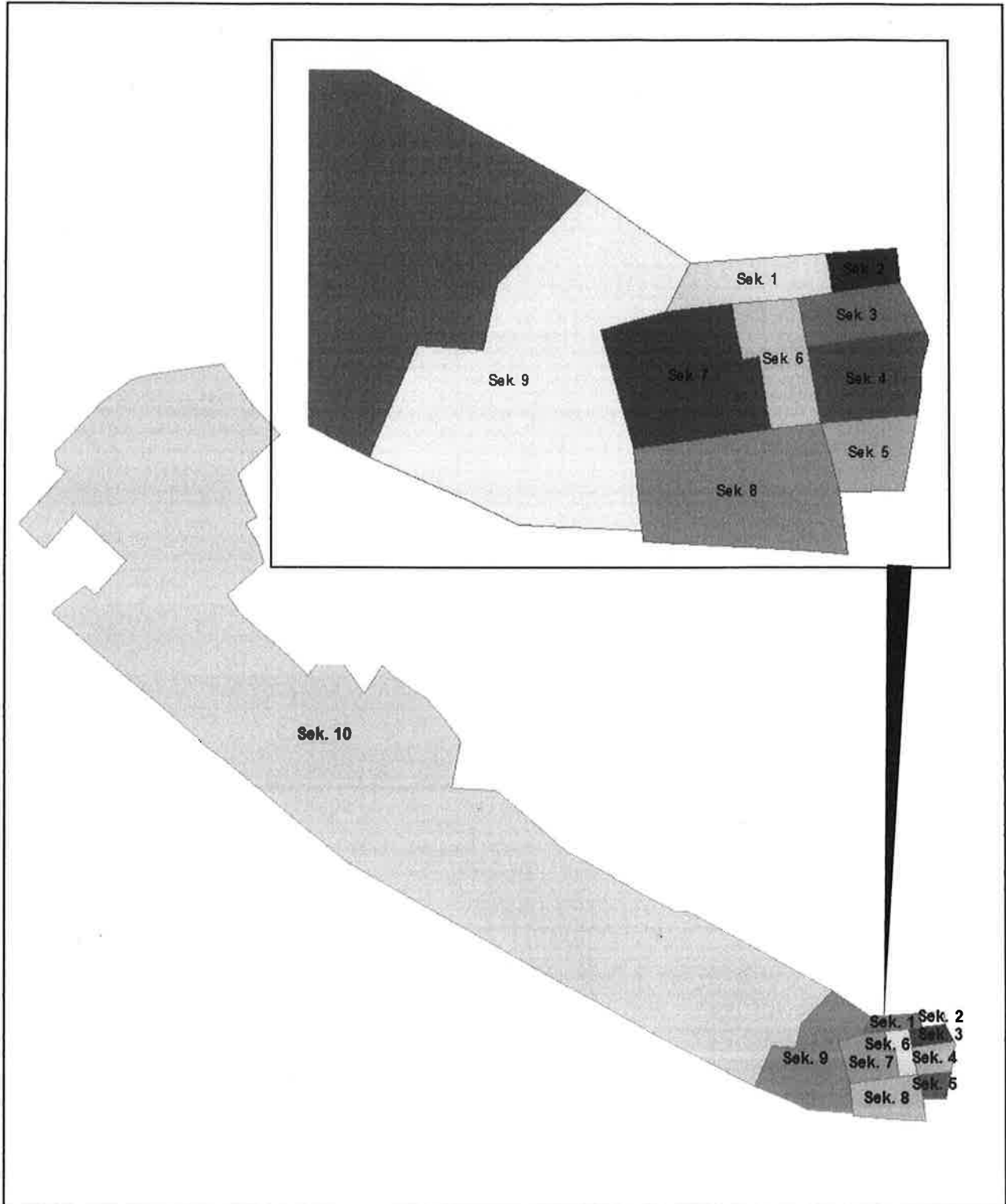
DAERAH	KOD	NAMA	WARTA	
			WARTA KERAJAAN	PELAN WARTA (PW)
ULU SELANGOR	41	BANDAR ULU YAM BAHARU	Pemberitahuan Warta 511-06	(Syit Piawai)
		001 SEKSYEN 1		
		002 SEKSYEN 2		
		003 SEKSYEN 3		
		004 SEKSYEN 4		
		005 SEKSYEN 5		
		006 SEKSYEN 6		
		007 SEKSYEN 7		
		008 SEKSYEN 8		

KOD DAN NAMA SEMPADAN PENTADBIRAN TANAH

NEGERI SELANGOR
Bandar Kalumpang

DAERAH	KOD	NAMA	WARTA		
			WARTA KERAJAAN	PELAN WARTA (PW)	
ULU SELANGOR	42	BANDAR KALUMPANG	1793 (21.12.1995) (perlu diwartakan daripada ejaan KELOMPANG TAMBAHAN kepada KALUMPANG)	PW 1005 (25.7.1995)	
		001	SEKSYEN 1		
		002	SEKSYEN 2		
		003	SEKSYEN 3		
		004	SEKSYEN 4		
		005	SEKSYEN 5		
		006	SEKSYEN 6		
		007	SEKSYEN 7		
		008	SEKSYEN 8		
		009	SEKSYEN 9		
		010	SEKSYEN 10		

NEGERI SELANGOR
Peta Bandar Kalumpang

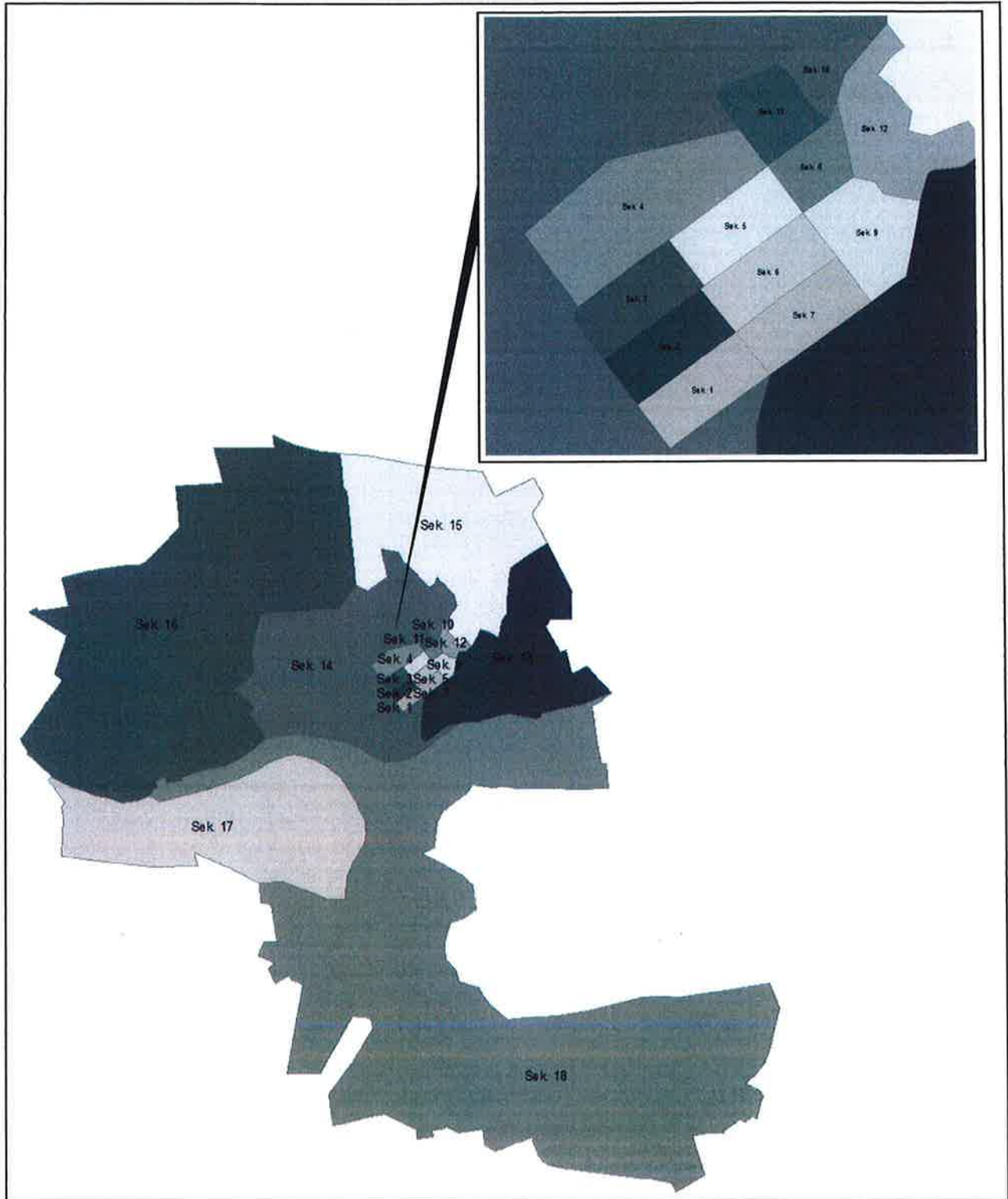


KOD DAN NAMA SEMPADAN PENTADBIRAN TANAH

NEGERI SELANGOR
Bandar Kuala Kubu Baharu

DAERAH	KOD	NAMA	WARTA	
			WARTA KERAJAAN	PELAN WARTA (PW)
ULU SELANGOR	43	BANDAR KUALA KUBU BAHARU	1786 (21.12.1995)	PW 998 (25.7.1995)
		001 SEKSYEN 1		
		002 SEKSYEN 2		
		003 SEKSYEN 3		
		004 SEKSYEN 4		
		005 SEKSYEN 5		
		006 SEKSYEN 6		
		007 SEKSYEN 7		
		008 SEKSYEN 8		
		009 SEKSYEN 9		
		010 SEKSYEN 10		
		011 SEKSYEN 11		
		012 SEKSYEN 12		
		013 SEKSYEN 13		
		014 SEKSYEN 14		
		015 SEKSYEN 15		
		016 SEKSYEN 16		
		017 SEKSYEN 17		
		018 SEKSYEN 18		

NEGERI SELANGOR
Peta Bandar Kuala Kubu Baharu




KOD DAN NAMA SEMPADAN PENTADBIRAN TANAH

NEGERI SELANGOR
Bandar Rasa

DAERAH	KOD	NAMA	WARTA	
			WARTA KERAJAAN	PELAN WARTA (PW)
ULU SELANGOR	44	BANDAR RASA	1791 (21.12.1995)	PW 1003 (25.7.1995)
		001 SEKSYEN 1		
		002 SEKSYEN 2		
		003 SEKSYEN 3		
		004 SEKSYEN 4		
		005 SEKSYEN 5		
		006 SEKSYEN 6		
		007 SEKSYEN 7		
		008 SEKSYEN 8		
		009 SEKSYEN 9		
		010 SEKSYEN 10		
		011 SEKSYEN 11		
		012 SEKSYEN 12		
		013 SEKSYEN 13		
		014 SEKSYEN 14		
		015 SEKSYEN 15		
		016 SEKSYEN 16		
		017 SEKSYEN 17		
		018 SEKSYEN 18		
		019 SEKSYEN 19		

Nota : Poligon Seksyen 7, 8, 9, 12 dan 17 masih belum diterima daripada pihak berkenaan

NEGERI SELANGOR
Bandar Rasa




KOD DAN NAMA SEMPADAN PENTADBIRAN TANAH

NEGERI SELANGOR
Bandar Serendah

DAERAH	KOD	NAMA	WARTA	
			WARTA KERAJAAN	PELAN WARTA (PW)
ULU SELANGOR	45	BANDAR SERENDAH	1787 (21.12.1995)	PW 999 (25.7.1995)
		001 SEKSYEN 1		
		002 SEKSYEN 2		
		003 SEKSYEN 3		
		004 SEKSYEN 4		
		005 SEKSYEN 5		
		006 SEKSYEN 6		
		007 SEKSYEN 7		
		008 SEKSYEN 8		
		009 SEKSYEN 9		
		010 SEKSYEN 10		
		011 SEKSYEN 11		
		012 SEKSYEN 12		
		013 SEKSYEN 13		
		014 SEKSYEN 14		
		015 SEKSYEN 15		
		016 SEKSYEN 16		
		017 SEKSYEN 17		
		018 SEKSYEN 18		
		019 SEKSYEN 19		
		020 SEKSYEN 20		
		021 SEKSYEN 21		
		022 SEKSYEN 22		
		023 SEKSYEN 23		
		024 SEKSYEN 24		
		025 SEKSYEN 25		
		026 SEKSYEN 26		
		027 SEKSYEN 27		
		028 SEKSYEN 28		

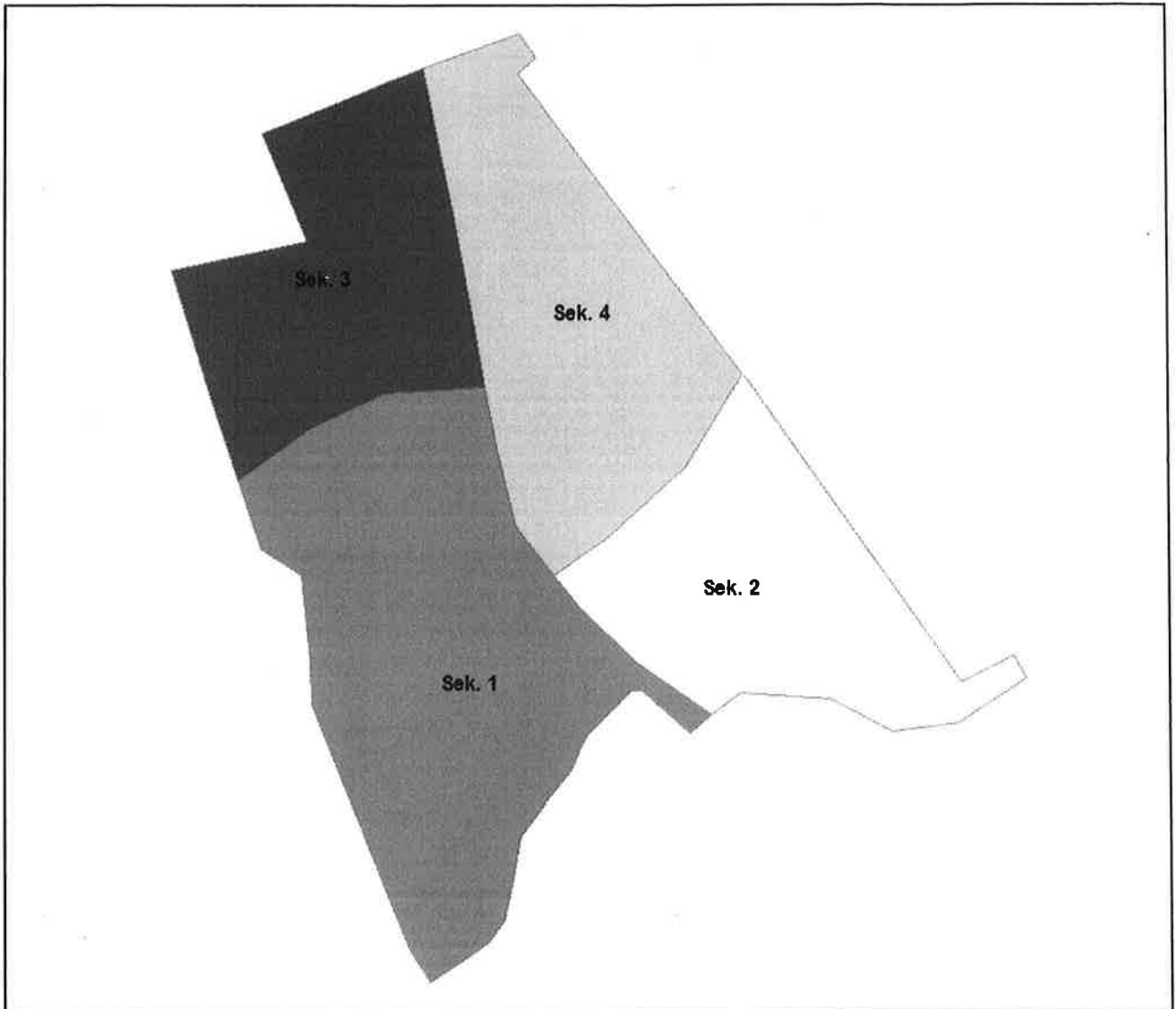
Nota : Poligon Seksyen 11 dan 25 masih belum diterima daripada pihak berkenaan

NEGERI SELANGOR
Peta Bandar Serendah



KOD DAN NAMA SEMPADAN PENTADBIRAN TANAH

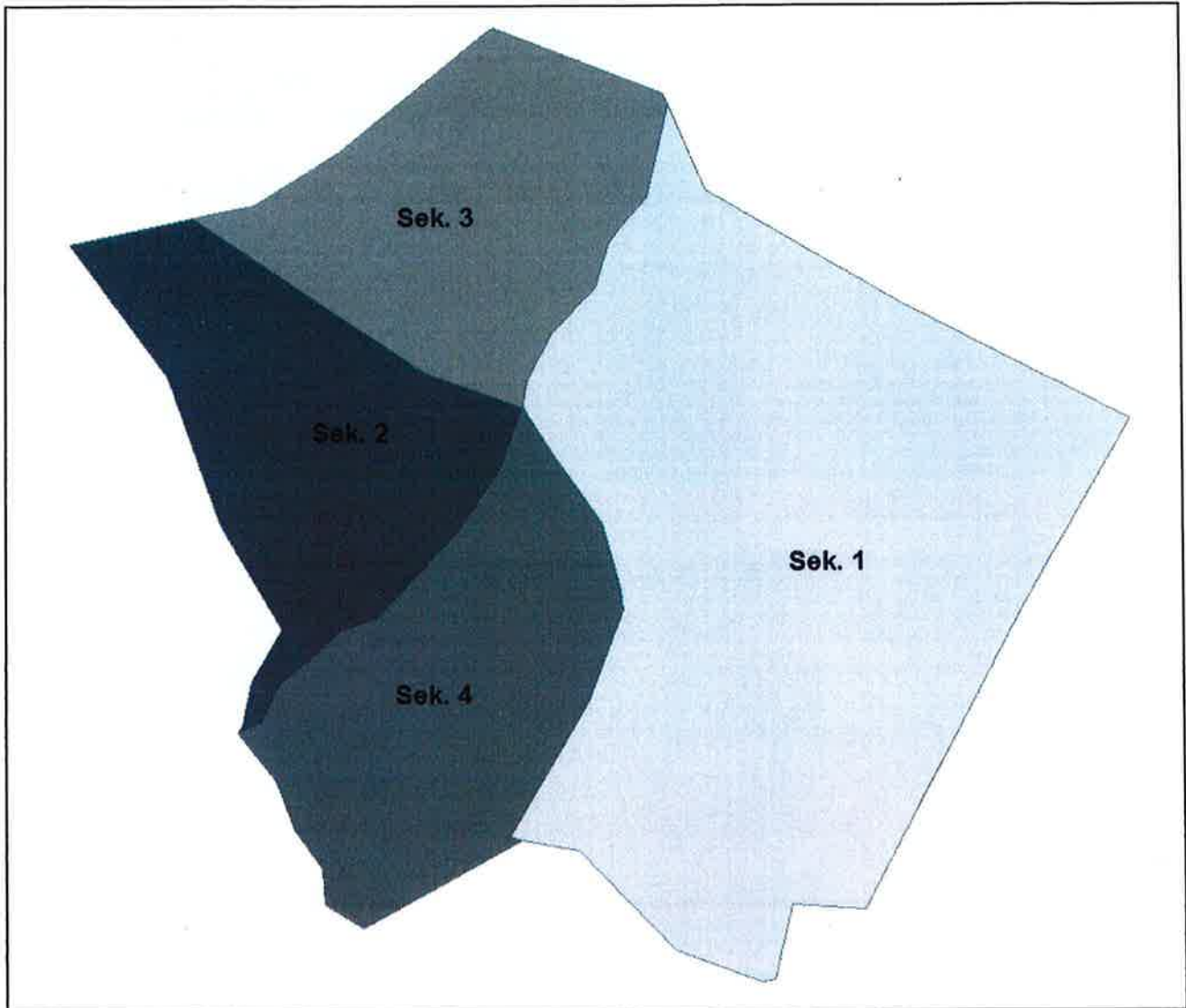
NEGERI SELANGOR
Bandar Kerling



DAERAH	KOD	NAMA	WARTA	
			WARTA KERAJAAN	PELAN WARTA (PW)
ULU SELANGOR	70	PEKAN KERLING	GN 597-08	tiada
		001 SEKSYEN 1		
		002 SEKSYEN 2		
		003 SEKSYEN 3		
		004 SEKSYEN 4		

KOD DAN NAMA SEMPADAN PENTADBIRAN TANAH

NEGERI SELANGOR
Pekan Simpang Sungai Choh



DAERAH	KOD	NAMA	WARTA	
			WARTA KERAJAAN	PELAN WARTA (PW)
ULU SELANGOR	72	PEKAN SIMPANG SUNGAI CHOH	GN 2832-27	tiada
		001 SEKSYEN 1		
		002 SEKSYEN 2		
		003 SEKSYEN 3		
		004 SEKSYEN 4		

KOD DAN NAMA SEMPADAN PENTADBIRAN TANAH

NEGERI SELANGOR
08 - Daerah Petaling Jaya

KOD	DAERAH	KOD	NAMA	WARTA		
				WARTA KERAJAAN	PELAN WARTA (PW)	
08	PETALING	01	MUKIM BUKIT RAJA	140 (27.03.1975)	PG 416 (28.12.1974)	
		02	MUKIM DAMANSARA	140 (27.03.1975)	PG 416 (28.12.1974)	
		03	MUKIM PETALING	140 (27.03.1975)	PG 416 (28.12.1974)	
		04	MUKIM SUNGAI BULOH	140 (27.03.1975)	PG 416 (28.12.1974)	
		40	*BANDAR PETALING JAYA	1753 (21.12.1995)	PW 1103 (26.7.1995)	
		1754 (21.12.1995) (perlu diwartakan daripada ejaan PETALING JAYA TAMBAHAN II kepada PETALING JAYA)		PW 1104 (26.7.1995)		
		41	*BANDAR SHAH ALAM	1750, 1751, 1752 (21.12.1995)	PW 1100, 1101, 1102 (26.7.1995)	
		42	BANDAR DAMANSARA	1757 (21.12.1995)	PW 1107 (26.7.1995)	
		43	BANDAR GLENMARIE	1748 (21.12.1995)	PW 1098 (26.7.1995)	
		44	BANDAR PETALING JAYA SELATAN	1747 (21.12.1995)	PW 1097 (26.7.1995)	
		45	BANDAR SAUJANA	1756 (21.12.1995)	PW 1106 (26.7.1995)	
		46	BANDAR SRI DAMANSARA	1758 (21.12.1995)	PW 1108 (26.7.1995)	
		47	BANDAR SUBANG JAYA	1749 (21.12.1995)	PW 1099 (26.7.1995)	
		48	BANDAR SUNWAY	1755 (21.12.1995)	PW 1105 (26.7.1995)	
		70	*PEKAN BATU TIGA	Pemberitahuan Warta 3200-21	tiada	
71	PEKAN MERBAU SEMPAK	Pemberitahuan Warta 5305-28	tiada			
72	*PEKAN PUCHONG	Pemberitahuan 3229-16	tiada			
74	PEKAN SERDANG	1818 (21.12.1995)	PW 1124 (26.7.1995)			

KOD DAN NAMA SEMPADAN PENTADBIRAN TANAH

NEGERI SELANGOR
08 - Daerah Petaling Jaya

KOD	DAERAH	KOD	NAMA	WARTA	
				WARTA KERAJAAN	PELAN WARTA (PW)
08	PETALING	75	PEKAN SUNGAI BULOH	1835 (21.12.1995) (perlu diwartakan daripada ejaan SUNGAI BULUH kepada SUNGAI BULOH)	PW 1095 (26.7.1995)
		76	*PEKAN SUNGAI PENCHALA	Pemberitahuan Warta 331-18	tiada
		77	PEKAN CEMPAKA	1813 (21.12.1995)	1119 (26.7.1995)
		78	PEKAN COUNTRY HEIGHT	1811 (21.12.1995)	PW 111 7 (26.7.95)
		79	PEKAN DESA PUCHONG	1805 (21.12.1995) (perlu diwartakan daripada ejaan DESA PUCUNG kepada DESA PUCHONG)	PW 111 1 (26.7.95)
		80	PEKAN HICOM	1809 (21.12.1995)	PW 111 6 (26.7.95)
		81	PEKAN KAYU ARA	1814 (21.12.1995)	PW 1120 (26.7.95)
		82	PEKAN KINRARA	1807 (21.12.1995)	PW 111 3 (26.7.95)
		84	PEKAN BARU HICOM	1812 (21.12.1995)	PW 111 8 (26.7.95)
		85	PEKAN BARU SUBANG	1816 (21.12.1995)	PW 1122 (26.7.95)
		86	PEKAN BARU SUNGAI BESI	1808 (21.12.1995)	PW 1114 (26.7.95)

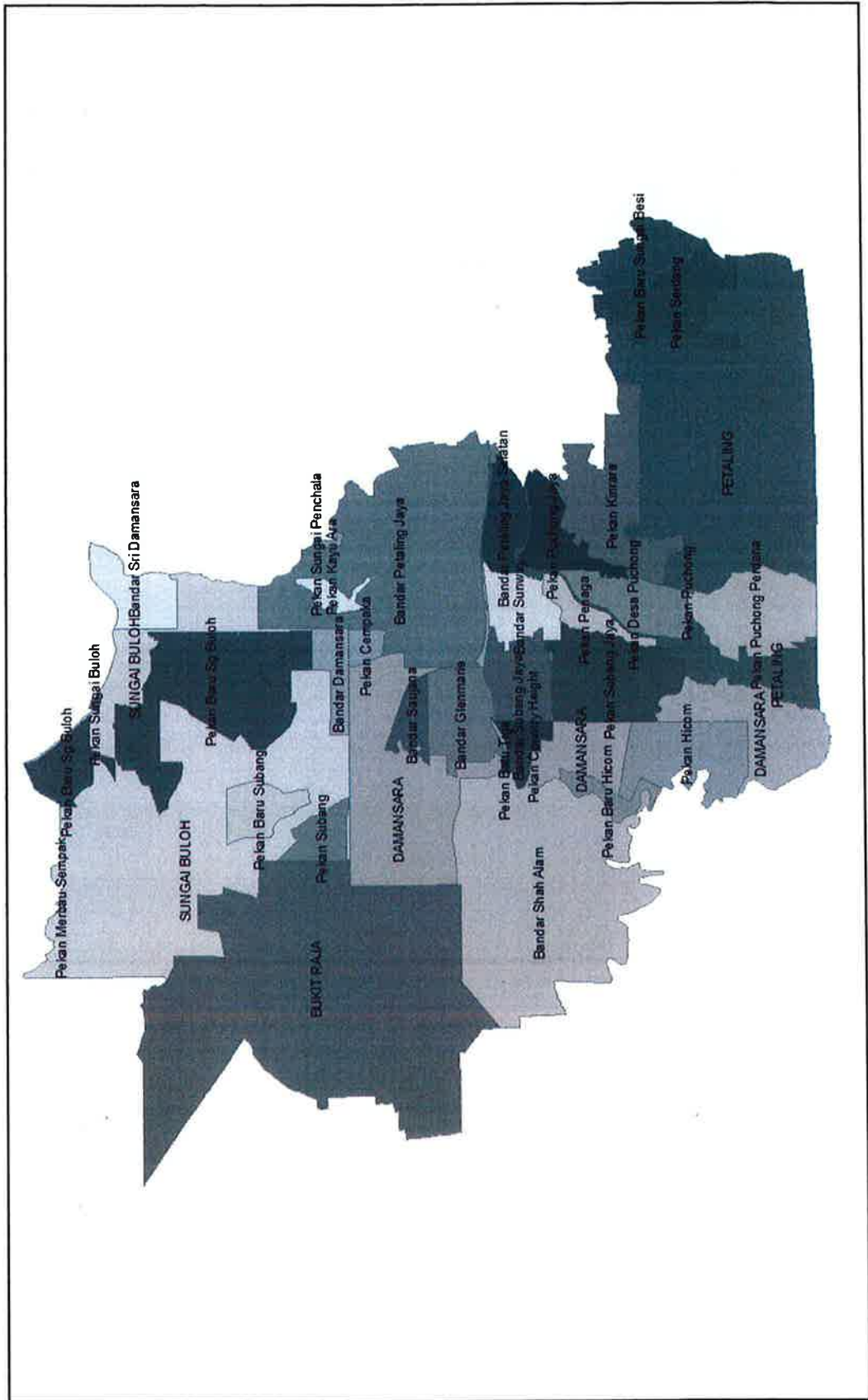
KOD DAN NAMA SEMPADAN PENTADBIRAN TANAH

NEGERI SELANGOR
08 - Daerah Petaling Jaya

KOD	DAERAH	KOD		NAMA	WARTA	
					WARTA KERAJAAN	PELAN WARTA (PW)
08	PETALING	87		PEKAN BARU SUNGAI BULOH	1815 (21.12.1995) (perlu diwartakan daripada ejaan PEKAN BARU SUNGAI BULUH kepada PEKAN BARU SUNGAI BULOH)	PW 1121 (26.7.95)
		88		PEKAN PENAGA	1803 (21.12.1995)	PW 1109 (26.7.95)
		89		PEKAN PUCHONG JAYA	1806 (21.12.1995) (perlu diwartakan daripada ejaan PUCUNG JAYA kepada PUCHONG JAYA)	PW 1112 (26.7.95)
		90		PEKAN PUCHONG PERDANA	1804 (21.12.1995) (perlu diwartakan daripada ejaan PUCUNG PERDANA kepada PUCHONG PERDANA)	PW 1110 (26.7.95)
		91		PEKAN SUBANG	1817 (21.12.1995)	PW 1123 (26.7.95)
		92		PEKAN SUBANG JAYA	1810 (21.12.1995)	PW 1115 (26.7.95)

*Sila Rujuk Peta Bandar Petaling Jaya , Bandar Shah Alam, Pekan Batu Tiga, Pekan Puchong, Pekan Sungai Penchala

NEGERI SELANGOR
Peta Daerah Petaling Jaya



KOD DAN NAMA SEMPADAN PENTADBIRAN TANAH

NEGERI SELANGOR
Bandar Petaling Jaya

DAERAH	KOD	NAMA	WARTA	
			WARTA KERAJAAN	PELAN WARTA (PW)
PETALING	40	BANDAR PETALING JAYA	1753 (21.12.1995)	PW 1103 (26.7.1995)
			1754 (21.12.1995) (perlu diwartakan daripada ejaan PETALING JAYA TAMBAHAN II kepada PETALING JAYA)	PW 1104 (26.7.1995)
	001	SEKSYEN 1		
	002	SEKSYEN 2		
	003	SEKSYEN 3		
	004	SEKSYEN 4		
	005	SEKSYEN 5		
	006	SEKSYEN 6		
	007	SEKSYEN 7		
	008	SEKSYEN 8		
	009	SEKSYEN 9		
	010	SEKSYEN 10		
	011	SEKSYEN 11		
	012	SEKSYEN 12		
	013	SEKSYEN 13		
	014	SEKSYEN 14		
	015	SEKSYEN 15		
016	SEKSYEN 16			

Nota : Poligon Seksyen 15 dan 16 masih belum diterima daripada pihak berkenaan

KOD DAN NAMA SEMPADAN PENTADBIRAN TANAH

NEGERI SELANGOR
Bandar Petaling Jaya

DAERAH	KOD	NAMA	WARTA	
			WARTA KERAJAAN	PELAN WARTA (PW)
PETALING	40	BANDAR PETALING JAYA	1753 (21.12.1995)	PW 1103 (26.7.1995)
			1754 (21.12.1995) (perlu diwartakan daripada ejaan PETALING JAYA TAMBAHAN II kepada PETALING JAYA)	PW 1104 (26.7.1995)
	001	SEKSYEN 1		
	002	SEKSYEN 2		
	003	SEKSYEN 3		
	004	SEKSYEN 4		
	005	SEKSYEN 5		
	006	SEKSYEN 6		
	007	SEKSYEN 7		
	008	SEKSYEN 8		
	009	SEKSYEN 9		
	010	SEKSYEN 10		
	011	SEKSYEN 11		
	012	SEKSYEN 12		
	013	SEKSYEN 13		
	014	SEKSYEN 14		
	015	SEKSYEN 15		
016	SEKSYEN 16			

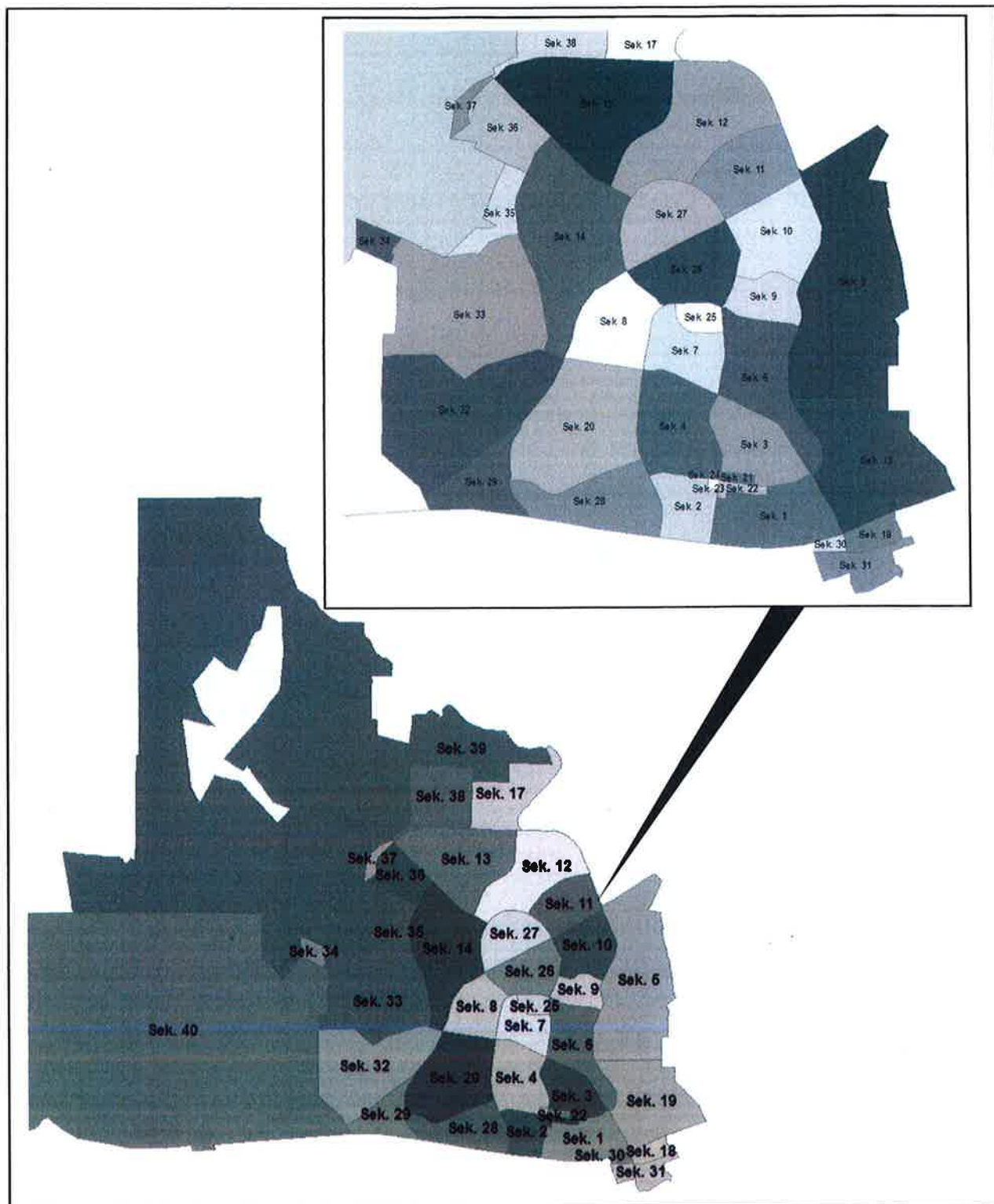
KOD DAN NAMA SEMPADAN PENTADBIRAN TANAH

NEGERI SELANGOR
Bandar Petaling Jaya

DAERAH	KOD	NAMA	WARTA	
			WARTA KERAJAAN	PELAN WARTA (PW)
PETALING	017	SEKSYEN 17		
	018	SEKSYEN 18		
	019	SEKSYEN 19		
	020	SEKSYEN 20		
	021	SEKSYEN 21		
	022	SEKSYEN 22		
	023	SEKSYEN 23		
	024	SEKSYEN 24		
	025	SEKSYEN 25		
	026	SEKSYEN 26		
	027	SEKSYEN 27		
	028	SEKSYEN 28		
	029	SEKSYEN 29		
	030	SEKSYEN 30		
	031	SEKSYEN 31		
	032	SEKSYEN 32		
	033	SEKSYEN 33		
	034	SEKSYEN 34		
	035	SEKSYEN 35		
	036	SEKSYEN 36		
037	SEKSYEN 37			
038	SEKSYEN 38			
039	SEKSYEN 39			
040	SEKSYEN 40			

KOD DAN NAMA SEMPADAN PENTADBIRAN TANAH

NEGERI SELANGOR
Bandar Petaling Jaya

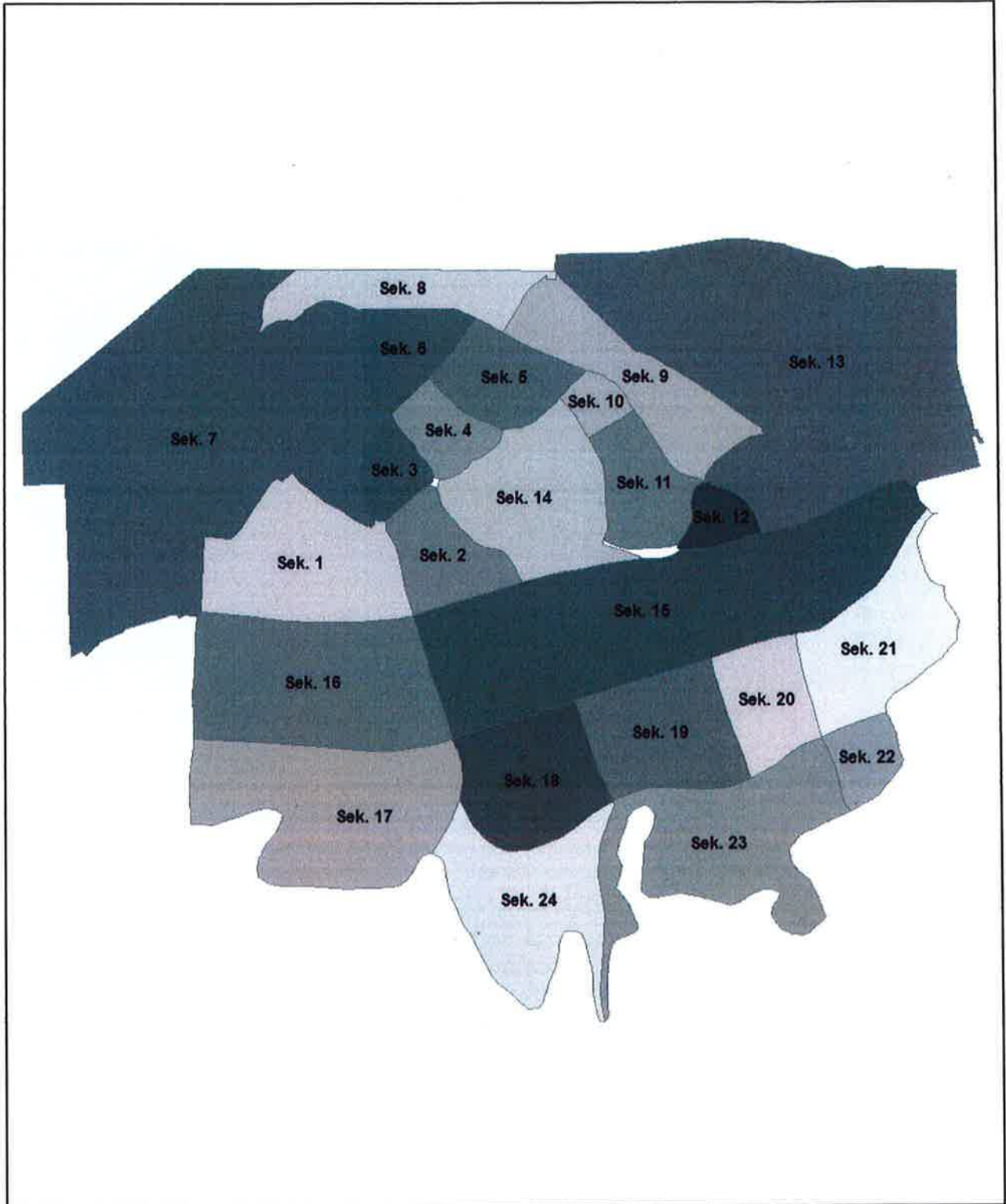


KOD DAN NAMA SEMPADAN PENTADBIRAN TANAH

NEGERI SELANGOR
Bandar Shah Alam

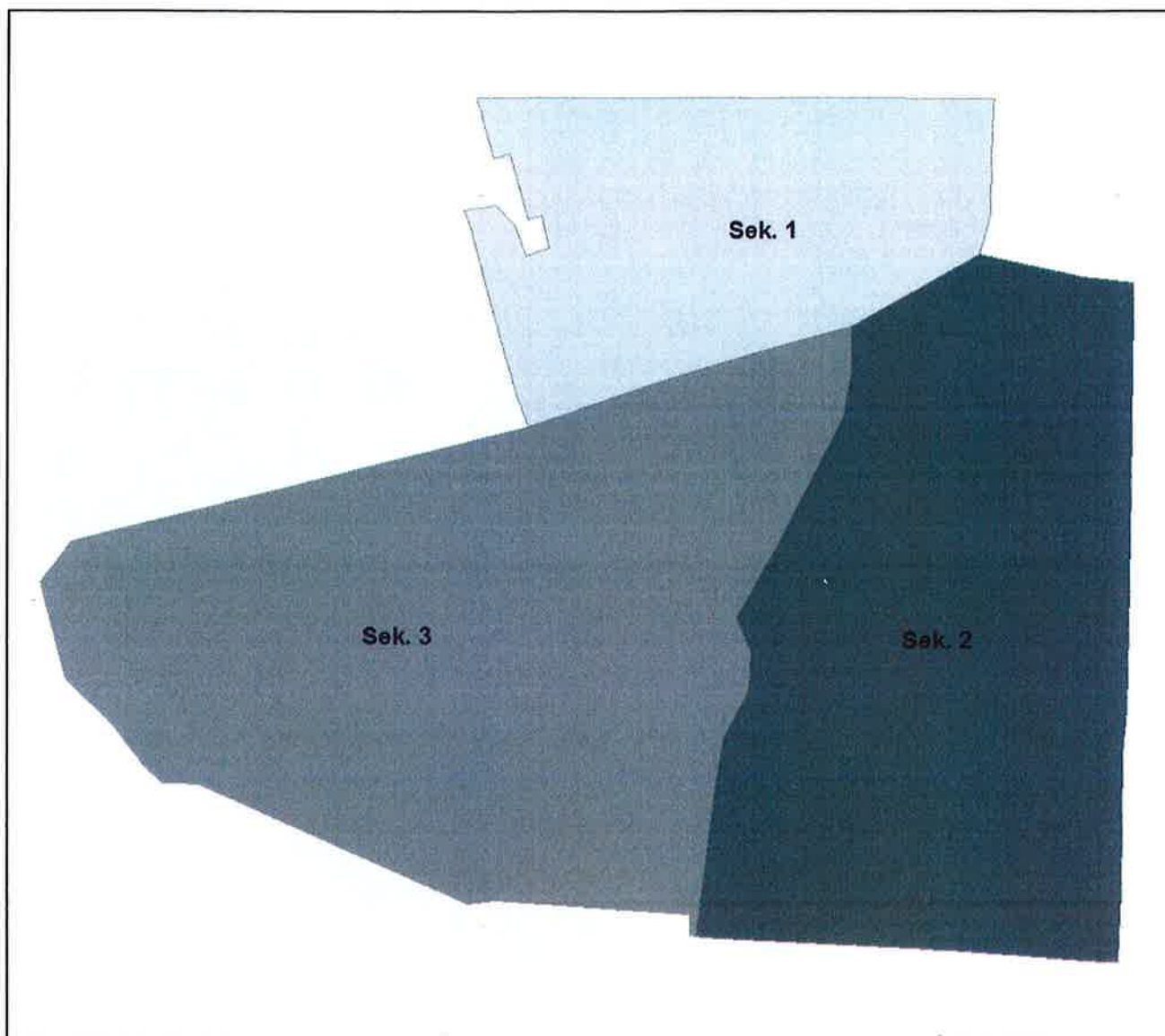
DAERAH	KOD	NAMA	WARTA	
			WARTA KERAJAAN	PELAN WARTA (PW)
PETALING	41	BANDAR SHAH ALAM	1750, 1751, 1752 (21.12.1995)	PW 1100, 1101, 1102 (26.7.1995)
		001 SEKSYEN 1		
		002 SEKSYEN 2		
		003 SEKSYEN 3		
		004 SEKSYEN 4		
		005 SEKSYEN 5		
		006 SEKSYEN 6		
		007 SEKSYEN 7		
		008 SEKSYEN 8		
		009 SEKSYEN 9		
		010 SEKSYEN 10		
		011 SEKSYEN 11		
		012 SEKSYEN 12		
		013 SEKSYEN 13		
		014 SEKSYEN 14		
		015 SEKSYEN 15		
		016 SEKSYEN 16		
		017 SEKSYEN 17		
		018 SEKSYEN 18		
		019 SEKSYEN 19		
		020 SEKSYEN 20		
		021 SEKSYEN 21		
		022 SEKSYEN 22		
		023 SEKSYEN 23		
		024 SEKSYEN 24		

NEGERI SELANGOR
Peta Bandar Shah Alam



KOD DAN NAMA SEMPADAN PENTADBIRAN TANAH


NEGERI SELANGOR
Pekan Batu Tiga



DAERAH	KOD	NAMA	WARTA	
			WARTA KERAJAAN	PELAN WARTA (PW)
PETALING	70	PEKAN BATU TIGA	Pemberitahuan Warta 3200-21	tiada
		001 SEKSYEN 1		
		002 SEKSYEN 2		
		003 SEKSYEN 3		

KOD DAN NAMA SEMPADAN PENTADBIRAN TANAH

NEGERI SELANGOR
Pekan Puchong




DAERAH	KOD	NAMA	WARTA	
			WARTA KERAJAAN	PELAN WARTA (PW)
PETALING	72	PEKAN PUCHONG	Pemberitahuan 3229-16	tiada
		001 SEKSYEN 1		
		002 SEKSYEN 2		
		003 SEKSYEN 3		
		004 SEKSYEN 4		
		005 SEKSYEN 5		

Nota : Poligon Seksyen 1, 3, 4 dan 5 masih belum diterima daripada pihak berkenaan

KOD DAN NAMA SEMPADAN PENTADBIRAN TANAH

NEGERI SELANGOR
Pekan Sungai Penchala



DAERAH	KOD	NAMA	WARTA	
			WARTA KERAJAAN	PELAN WARTA (PW)
PETALING	76	PEKAN SUNGAI PENCHALA	Pemberitahuan Warta 331-18	tiada
		001 SEKSYEN 1		
		002 SEKSYEN 2		
		003 SEKSYEN 3		

KOD DAN NAMA SEMPADAN PENTADBIRAN TANAH

NEGERI SELANGOR
09 - Daerah Gombak

KOD	DAERAH	KOD	NAMA	WARTA		
				WARTA KERAJAAN	PELAN WARTA (PW)	
09	GOMBAK	01	MUKIM BATU	140 (27.03.1975)	PG 415 (28.12.1974)	
		02	MUKIM ULU KELANG	140 (27.03.1975)	PG 415 (28.12.1974)	
		03	MUKIM RAWANG	140 (27.03.1975)	PG 415 (28.12.1974)	
		04	MUKIM SETAPAK	140 (27.03.1975)	PG 415 (28.12.1974)	
		40	*BANDAR BATU ARANG	1765 (21.12.1995)	PW 1083 (14.9.95)	
		41	*BANDAR KUANG	GN 39-16	tiada	
		42	*BANDAR RAWANG	1764 (21.12.1995)	PW 1082 (14.9.95)	
		43	BANDAR GOMBAK SETIA	1772 (21.12.1995)	PW 1090 (14.9.95)	
		44	*BANDAR ULU KELANG	1770 (21.12.1995) (perlu diwartakan daripada ejaan HULU KELANG kepada ULU KELANG)	PW 1088 (14.9.95)	
45	BANDAR KEPONG	1768 (21.12.1995)	PW 1086 (14.9.95)			
46	BANDAR KUNDANG	1766 (21.12.1995)	PW 1084 (14.9.95)			
47	BANDAR SELAYANG	1767 (21.12.1995)	PW 1085 (14.5.95)			

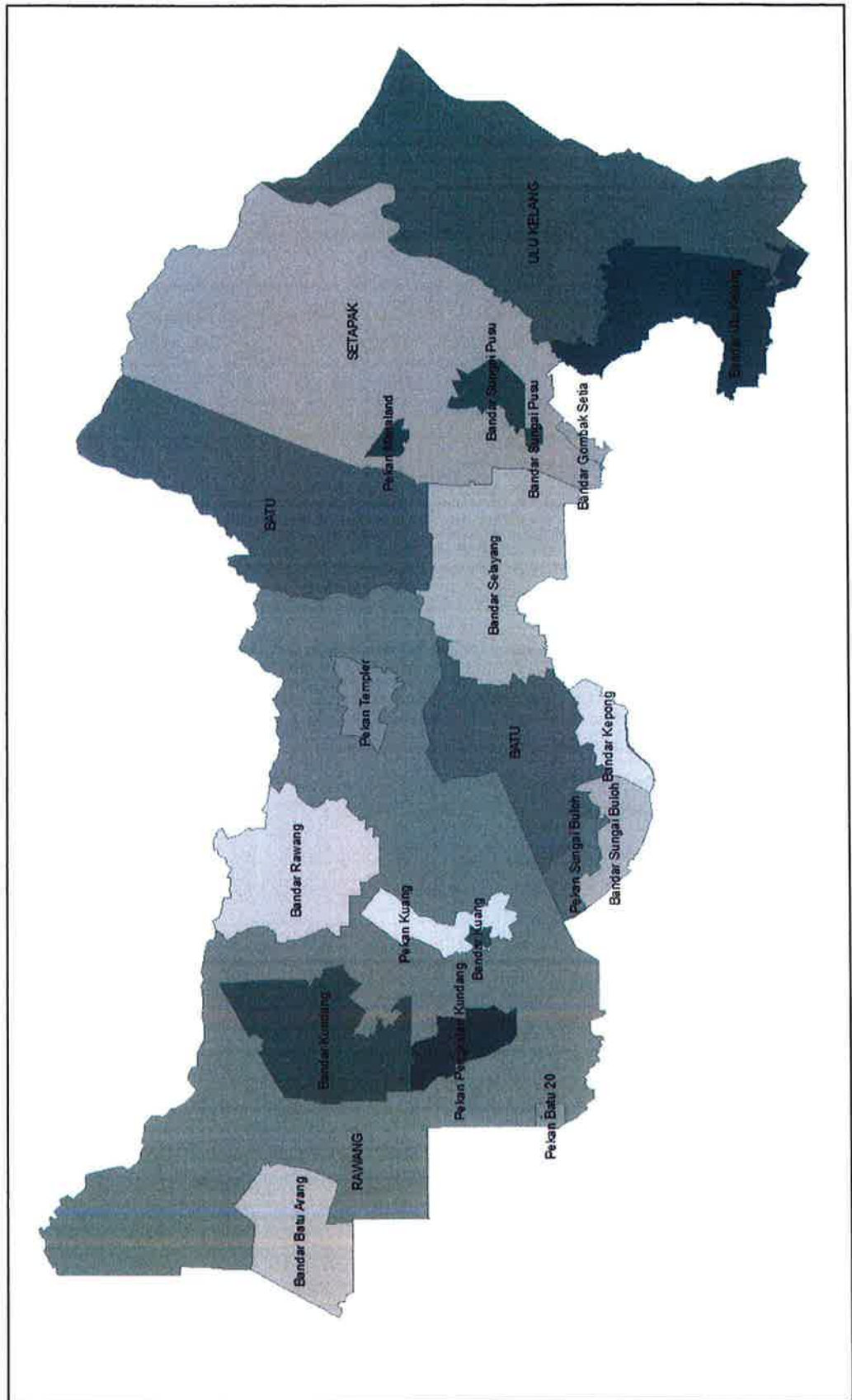
KOD DAN NAMA SEMPADAN PENTADBIRAN TANAH

NEGERI SELANGOR
09 - Daerah Gombak

KOD	DAERAH	KOD		NAMA	WARTA	
					WARTA KERAJAAN	PELAN WARTA (PW)
09	GOMBAK	48		BANDAR SUNGAI BULOH	1769 (21.12.1995) (perlu diwartakan daripada ejaan SUNGAI BULUH kepada SUNGAI BULOH)	PW 1087 (14.9.95)
		49		BANDAR SUNGAI PUSU	1771 (21.12.1995)	PW 1089 (14.9.95)
		72		PEKAN BATU 20	1834 (21.12.1995)	PW 1094 (14.9.95)
		73		PEKAN KUANG	1832 (21.12.1995)	PW 1092 (14.9.95)
		74		PEKAN MIMALAND	1836 (21.12.1995)	PW 1096 (14.9.95)
		75		PEKAN PENGKALAN KUNDANG	1833 (21.12.1995)	PW 1093 (14.9.95)
		76		PEKAN SUNGAI BULOH	1835 (21.12.1995) (perlu diwartakan daripada ejaan SUNGAI BULUH kepada SUNGAI BULOH)	PW 1095 (14.9.95)
		77		PEKAN TEMPLER	1831 (21.12.1995)	PW 1091 (14.9.95)

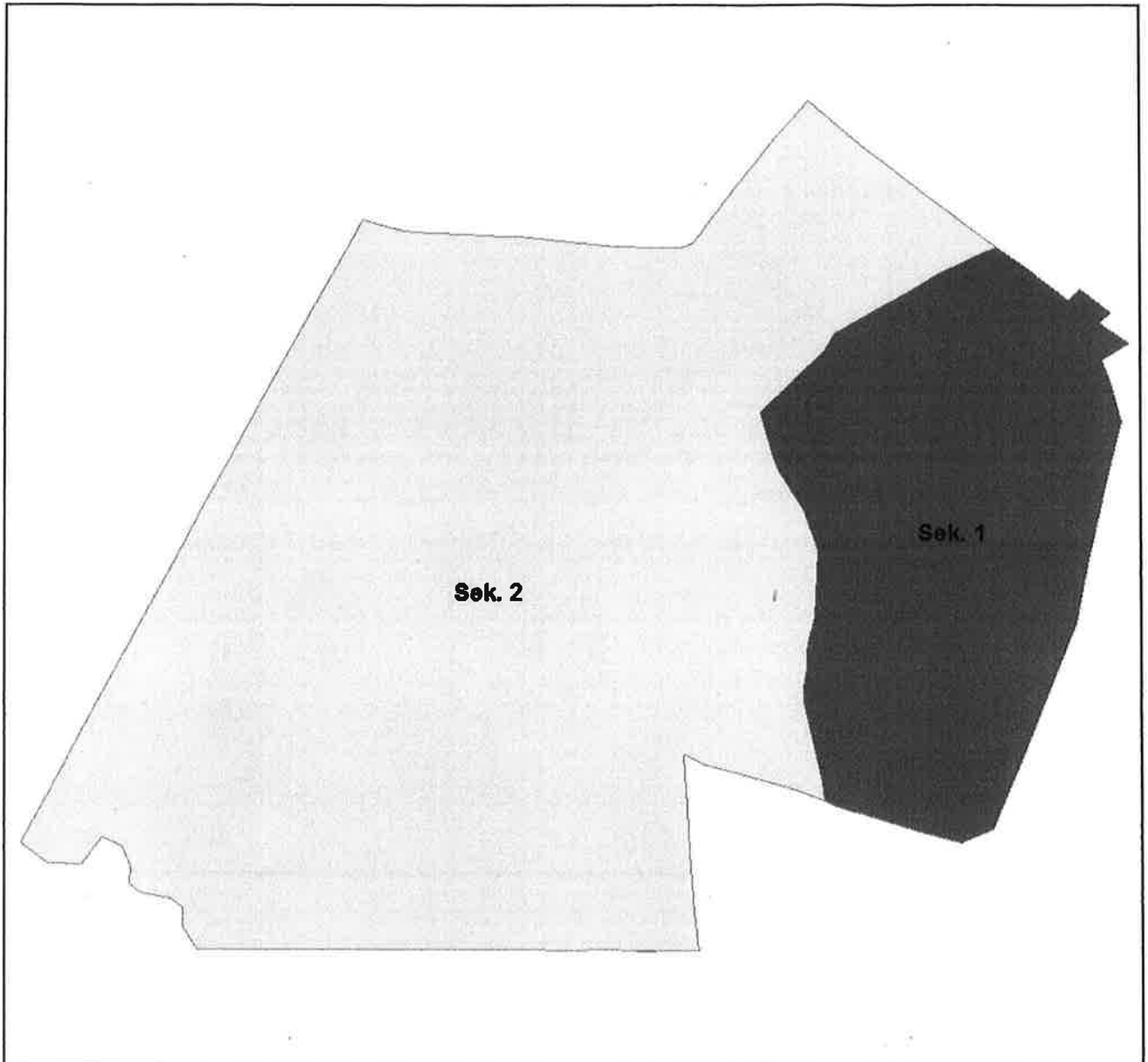
*Sila Rujuk Peta Bandar Batu Arang, Bandar Kuang, Bandar Rawang dan Bandar Ulu Kelang

NEGERI SELANGOR
Peta Daerah Gombak



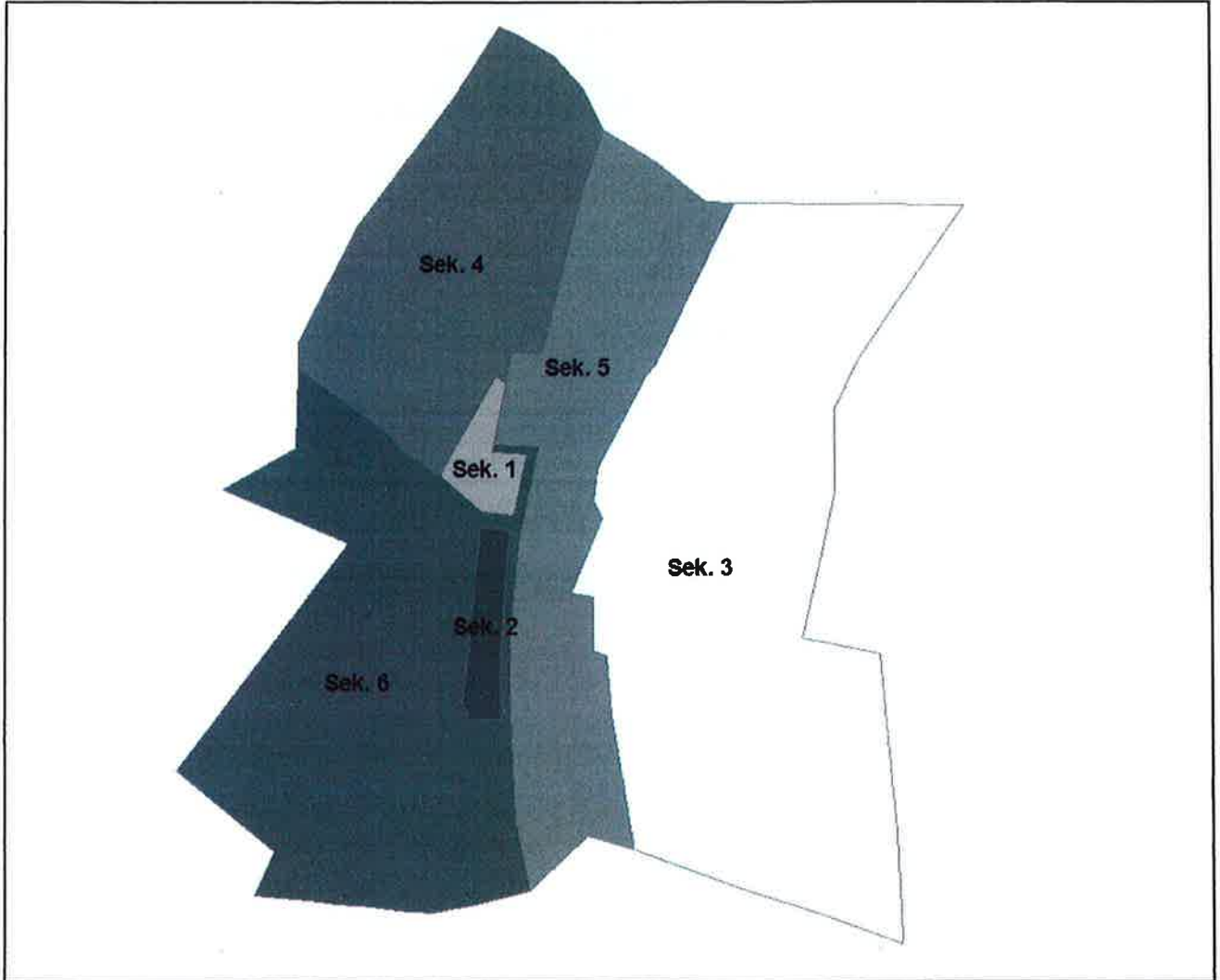
KOD DAN NAMA SEMPADAN PENTADBIRAN TANAH

NEGERI SELANGOR
Bandar Batu Arang



DAERAH	KOD	NAMA	WARTA	
			WARTA KERAJAAN	PELAN WARTA (PW)
GOMBAK	40	BANDAR BATU ARANG	1765 (21.12.1995)	PW 1083 (14.9.95)
		001 SEKSYEN 1		
		002 SEKSYEN 2		

NEGERI SELANGOR
Bandar Kuang



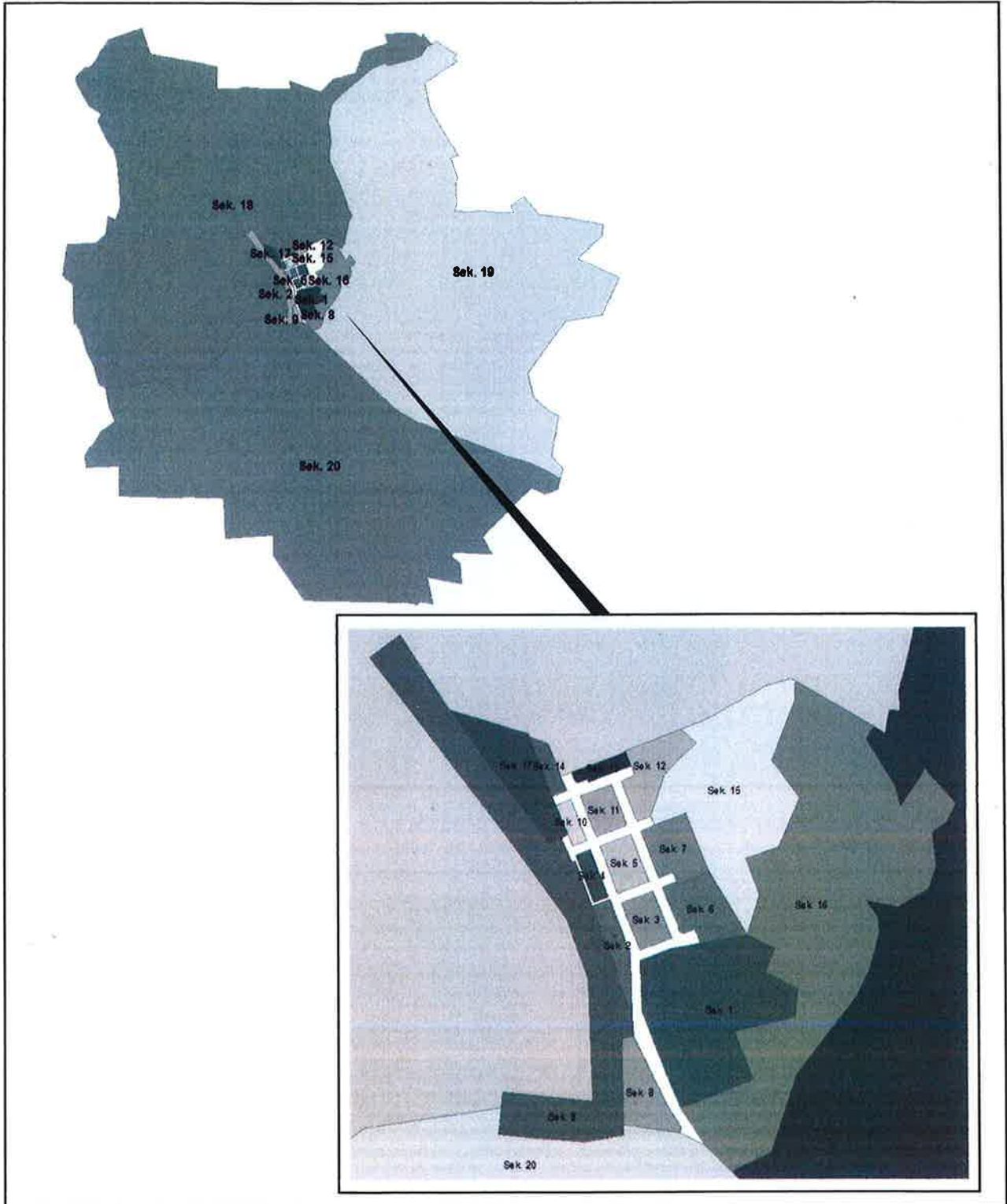
DAERAH	KOD	NAMA	WARTA	
			WARTA KERAJAAN	PELAN WARTA (PW)
GOMBAK	41	BANDAR KUANG	GN 39-16	tiada
		001 SEKSYEN 1		
		002 SEKSYEN 2		
		003 SEKSYEN 3		
		004 SEKSYEN 4		
		005 SEKSYEN 5		
		006 SEKSYEN 6		

KOD DAN NAMA SEMPADAN PENTADBIRAN TANAH

NEGERI SELANGOR
Bandar Rawang

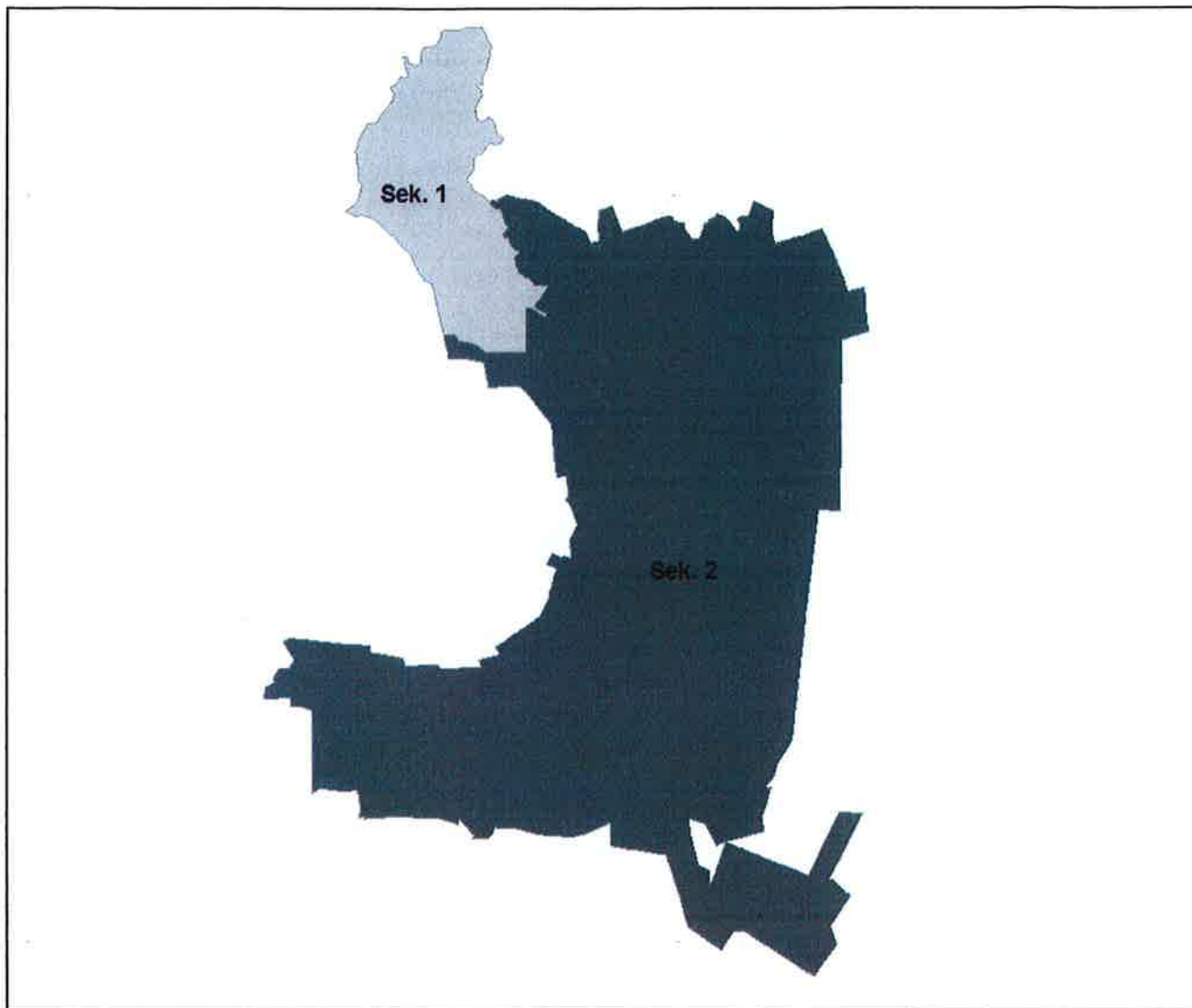
DAERAH	KOD	NAMA	WARTA	
			WARTA KERAJAAN	PELAN WARTA (PW)
GOMBAK	42	BANDAR RAWANG	1764 (21.12.1995)	PW 1082 (14.9.95)
		001 SEKSYEN 1		
		002 SEKSYEN 2		
		003 SEKSYEN 3		
		004 SEKSYEN 4		
		005 SEKSYEN 5		
		006 SEKSYEN 6		
		007 SEKSYEN 7		
		008 SEKSYEN 8		
		009 SEKSYEN 9		
		010 SEKSYEN 10		
		011 SEKSYEN 11		
		012 SEKSYEN 12		
		013 SEKSYEN 13		
		014 SEKSYEN 14		
		015 SEKSYEN 15		
		016 SEKSYEN 16		
		017 SEKSYEN 17		
		018 SEKSYEN 18		
		019 SEKSYEN 19		
		020 SEKSYEN 20		

NEGERI SELANGOR
Bandar Rawang



KOD DAN NAMA SEMPADAN PENTADBIRAN TANAH

NEGERI SELANGOR
Bandar Ulu Kelang



DAERAH	KOD	NAMA	WARTA	
			WARTA KERAJAAN	PELAN WARTA (PW)
GOMBAK	44	BANDAR ULU KELANG	1770 (21.12.1995) (perlu diwartakan daripada ejaan HULU KELANG kepada ULU KELANG)	PW 1088 (14.9.95)
		001 SEKSYEN 1		
		002 SEKSYEN 2		

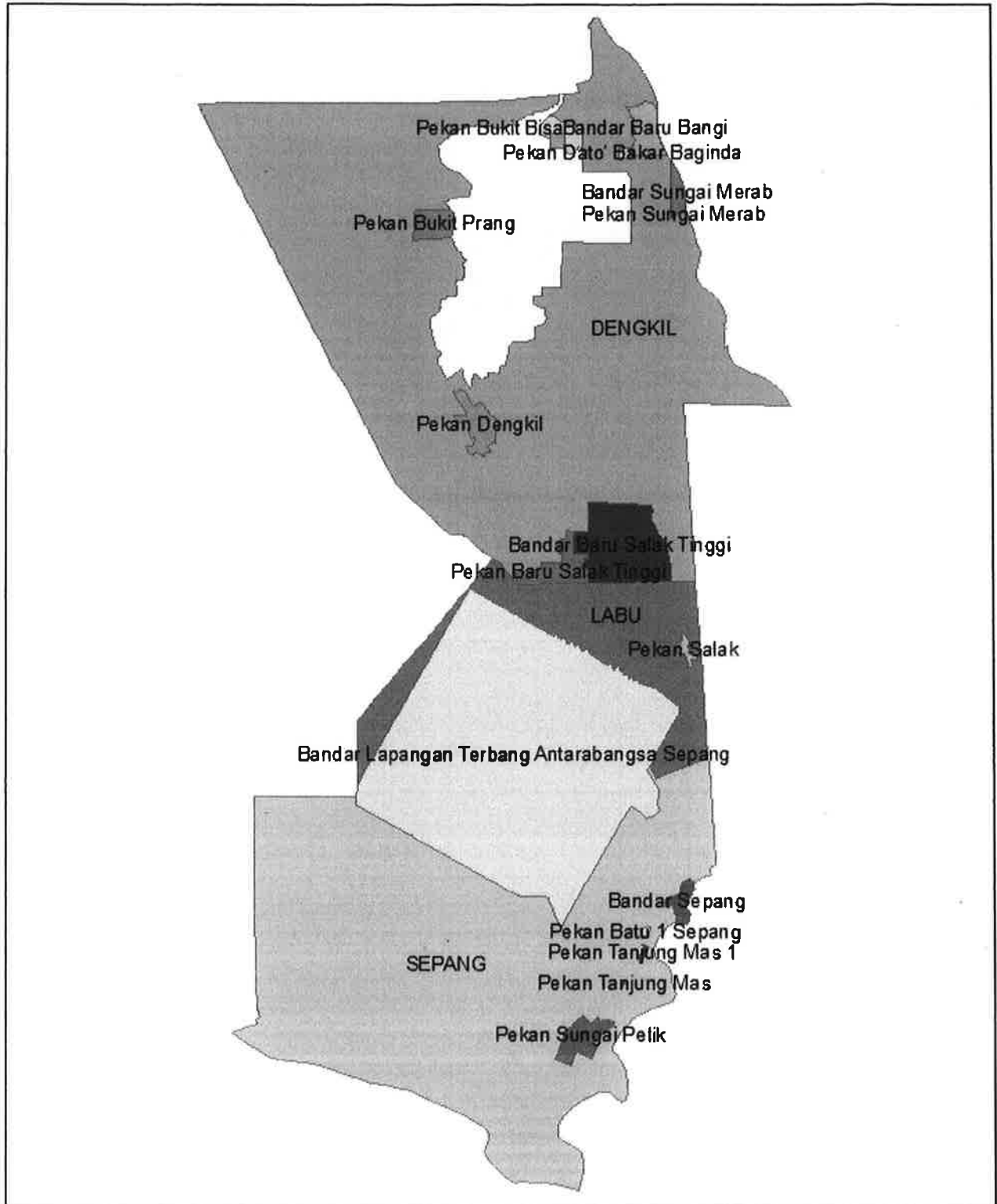
KOD DAN NAMA SEMPADAN PENTADBIRAN TANAH

NEGERI SELANGOR
Daerah Sepang

KOD	DAERAH	KOD	NAMA	WARTA	
				WARTA KERAJAAN	PELAN WARTA (PW)
10	SEPANG	01	MUKIM DENGKIL	140 (27.03.1975)	PG 418 (28.12.1974)
		02	MUKIM LABU	140 (27.03.1975)	PG 418 (28.12.1974)
		03	MUKIM SEPANG	140 (27.03.1975)	PG 418 (28.12.1974)
		40	*BANDAR SEPANG	1759 (21.12.1995)	PW 1030 (23.2.95)
		41	BANDAR BARU BANGI	1761 (21.12.1995)	PW 1032 (23.2.95)
		42	BANDAR BARU SALAK TINGGI	1760 (21.12.1995)	PW 1031 (23.2.95)
		43	BANDAR LAPANGAN TERBANG ANTARABANGSA SEPANG	1763 (21.12.1995)	PW 1034 (23.2.95)
		44	BANDAR SUNGAI MERAB	1762 (21.12.1995)	PW 1033 (23.2.95)
		70	PEKAN DENGKIL	1821 (21.12.1995)	PW 1037 (23.2.95)
		71	PEKAN SALAK	1819 (21.12.1995)	PW 1035 (23.2.95)
		72	*PEKAN SUNGAI PELEK	1820 (21.12.1995)	PW 1036 (23.2.95)
		74	PEKAN BATU 1 SEPANG	1830 (21.12.1995)	PW 1046 (23.2.95)
		75	PEKAN BUKIT BISA	1823 (21.12.1995)	PW 1039 (23.2.95)
76	PEKAN BUKIT PRANG	1822 (21.12.1995)	PW 1038 (23.2.95)		
77	PEKAN DATO' BAKAR BAGINDA	1827 (21.12.1995)	PW 1043 (23.2.95)		
78	PEKAN BARU SALAK TINGGI	1829 (21.12.1995)	PW 1045 (23.2.95)		
79	PEKAN SUNGAI MERAB	1826 (21.12.1995)	PW 1042 (23.2.95)		
80	PEKAN TANJUNG MAS	1824 (21.12.1995)	PW 1040 (23.2.95)		

*Sila Rujuk Peta Bandar Sepang dan Bandar Pekan Sungai Pelek

NEGERI SELANGOR
Daerah Sepang

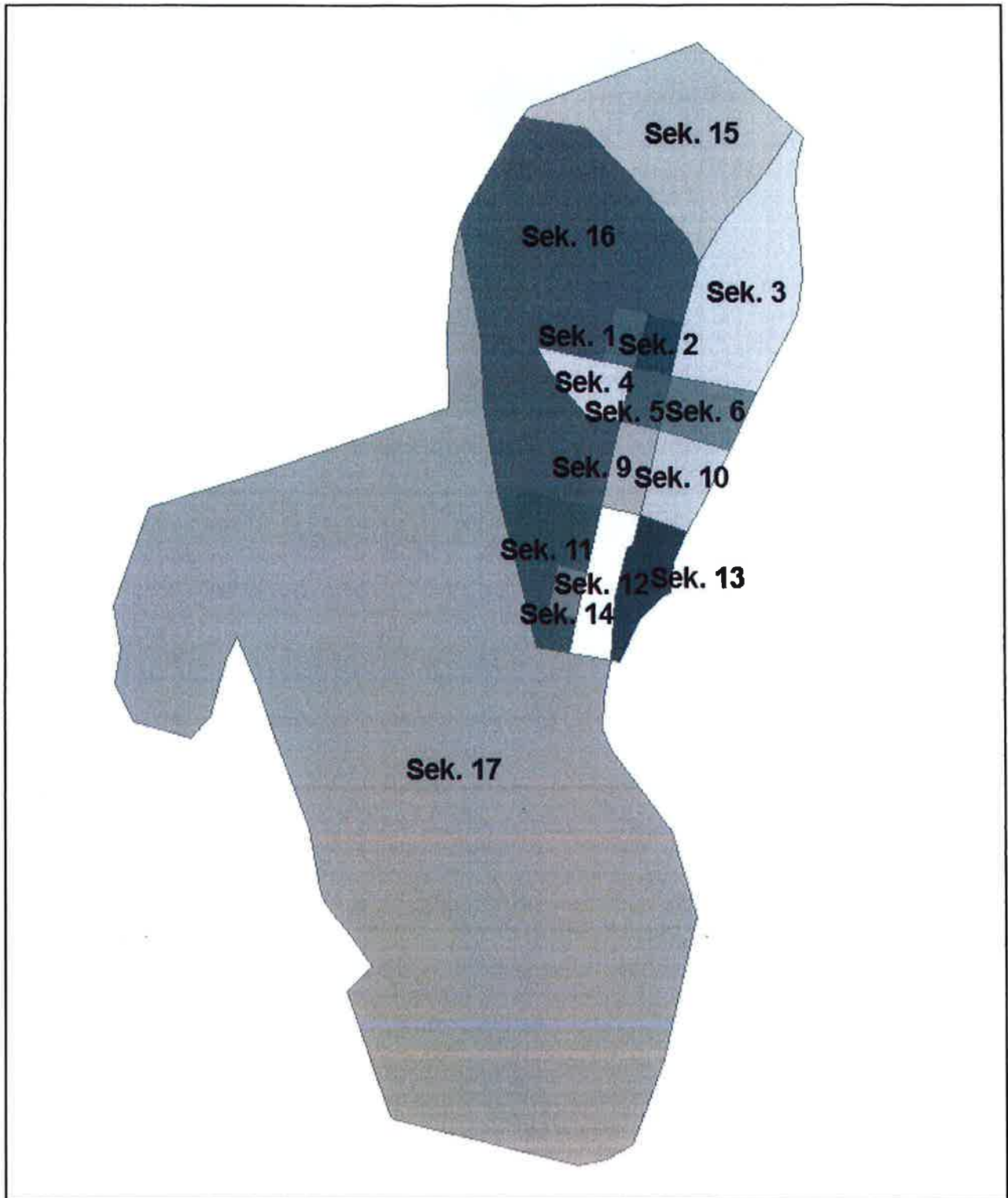


KOD DAN NAMA SEMPADAN PENTADBIRAN TANAH

NEGERI SELANGOR
Bandar Sepang


DAERAH	KOD	NAMA	WARTA	
			WARTA KERAJAAN	PELAN WARTA (PW)
SEPANG	40	BANDAR SEPANG	1759 (21.12.1995)	PW 1030 (23.2.95)
		001 SEKSYEN 1		
		002 SEKSYEN 2		
		003 SEKSYEN 3		
		004 SEKSYEN 4		
		005 SEKSYEN 5		
		006 SEKSYEN 6		
		007 SEKSYEN 7		
		008 SEKSYEN 8		
		009 SEKSYEN 9		
		010 SEKSYEN 10		
		011 SEKSYEN 11		
		012 SEKSYEN 12		
		013 SEKSYEN 13		
		014 SEKSYEN 14		
		015 SEKSYEN 15		
		016 SEKSYEN 16		
		017 SEKSYEN 17		

NEGERI SELANGOR
Bandar Sepang



KOD DAN NAMA SEMPADAN PENTADBIRAN TANAH

NEGERI SELANGOR
Pekan Sungai Pelek



DAERAH	KOD	NAMA	WARTA	
			WARTA KERAJAAN	PELAN WARTA (PW)
SEPANG	72	PEKAN SUNGAI PELEK	1820 (21.12.1995)	PW 1036 (23.2.95)
		001 SEKSYEN 1		
		002 SEKSYEN 2		

GLOSARI

Unique Parcel Identifier - UPI

Kod dan Nama Sempadan Pentadbiran Tanah

Nombor Lot

Nombor yang diperuntukkan kepada sesuatu tanah oleh Pengarah Ukur seperti mana dikehendaki di bawah Seksyen 396(1)(d), Kanun Tanah Negara (KTN) 1965

(Sumber : Peraturan Ukur Kadaster 2002)

Hakmilik Kekal (Final Title - FT)

Tanah yang telah diukur halus dan keluasanya adalah muktamad

(Sumber : Koleksi Artikel - Pentadbiran dan Perundangan Tanah, Institut Tanah dan Ukur Negara (INSTUN), 2009)

Tanah

- a) mukabumi dan semua benda-benda yang menjadikan mukabumi itu;
- b) tanahbumi di bawah mukabumi dan semua benda-benda yang terkandung di dalamnya;
- c) semua tumbuh-tumbuhan dan lain-lain keluaran semulajadi, samada memerlukan penggunaan tenaga berkala terhadap pengeluarannya atau tidak, dan samada di atas atau di bawah mukabumi itu;
- d) semua benda yang terlekat pada tanahbumi atau dilekatkan selama-lamanya pada apa-apa benda yang terlekat pada tanahbumi, samada di atas atau di bawah mukabumi itu; dan
- e) tanah yang diliputi air.

(Sumber : Kanun Tanah Negara 1965)

Pelan Warta

Suatu pelan yang disediakan mengikut format yang ditetapkan oleh Jabatan bagi tujuanewartakan sesuatu kawasan atau tempat sebagaimana diperlukan di bawah undang-undang bertulis dan diluluskan oleh Pengarah Ukur.

(Sumber : Peraturan Ukur Kadaster 2002)

Pelan Akui

Pelan berkaitan tanah yang disediakan mengikut format yang ditetapkan oleh Jabatan dan diluluskan oleh Pengarah Ukur, termasuklah Pelan Akui Strata dan Pelan Akui Stratum.

(Sumber : Peraturan Ukur Kadaster 2002)

Pelan Pelbagai

Suatu pelan selain daripada Pelan Akui, Pelan Warta, Pelan Akui Strata dan Pelan Akui Stratum yang disediakan bagi sesuatu tujuan yang tertentu dan diluluskan oleh Pengarah Ukur.

(Sumber : Peraturan Ukur Kadaster 2002)

Data Spatial

Merujuk kepada ciri-ciri lokasi atau kedudukan sesuatu objek dalam ruangan tertentu di mana kejituannya atau ketepatan perletakan objek-objek tersebut di antara satu sama lain adalah ditentukan berdasarkan kepada prosedur cerapan data di lapangan.

(Sumber : http://www.gotogis.com/kenali_gis/pangkalan_data_GIS.htm)